





# PROFIL KESEHATAN KOTA DEPOK TAHUN 2021



DINAS KESEHATAN  
KOTA DEPOK  
TAHUN 2022

[dinkes.depok.go.id](http://dinkes.depok.go.id)



# **PROFIL KESEHATAN KOTA DEPOK TAHUN 2021**

---

---

**DINAS KESEHATAN KOTA DEPOK  
2022**

---

Buku ini diterbitkan oleh :

**DINAS KESEHATAN KOTA DEPOK**

Alamat : Gedung Dibaleka 2 Lantai 3, Jalan Margonda Raya No.54 Kota Depok

Telepon : (021) 29402281

Email : [dinkes.depok.go.id](mailto:dinkes.depok.go.id)

Website : [www.dinkes.depok.go.id](http://www.dinkes.depok.go.id)

Twitter : @dinkeskotadepok

Instagram : @dinkeskotadepok

---

## **Tim Penyusun**

### **Pengarah**

dr. Mary Liziawati

*Kepala Dinas Kesehatan Kota Depok*

### **Ketua**

dr. Rani Martina

*Sekretaris Dinas Kesehatan Kota Depok*

### **Koordinator**

dr. Umi Zakiati; dr. Zakiah; dr. Yuliandi, M.Kes; dr. Juri Hendrajadi, MPH

### **Redaksi**

dr. Mira Miranti Puspitasari, MKM

Eva Desi Marnia, SKM

Rohma Afriyani, A.Md

Doddy Defriyana, SKM

### **Anggota**

Suryaningsih, SKM; Ratna Sari Dewi, A.Md; Ayu Fitriyanti, SE; Dian Fitri Arestria, MKM; Nadirah, SKM; Resyana Yunita, SKM; Yuniar Ramadhani, S.Gz; Nur Eulis Sulastri, AM.Keb; Windra Aryeni, AMK; Ina Susilawati; Adi Rusmiadi, SKM; Elvida Rosyita, SKM; Sugiarsih, AMK; Kukuh Darmawan, AMKG; Hilmar Sinaga, AMK; dr. Rien Pramindari, MKM; Sri Wahyuningsih, AMKL.

### **Kontributor**

Badan Pusat Statistik Kota Depok, Dinas Perlindungan Anak Pemberdayaan Masyarakat dan Keluarga Kota Depok, Badan Penyelenggara Jaminan Sosial Kesehatan Cabang Depok, Badan Perencanaan Pembangunan dan Penelitian Pembangunan Daerah Kota Depok, Palang Merah Indonesia Kota Depok, Badan Keuangan Daerah Kota Depok, Dinas Kependudukan dan Catatan Sipil Kota Depok, Puskesmas, Rumah Sakit dan Klinik se-Kota Depok.

## **KATA PENGANTAR**

### **SEKRETARIS DINAS KESEHATAN**



Profil Kesehatan Tahun 2021 ini merupakan salah satu wujud akuntabilitas dari Dinas Kesehatan Kota Depok yaitu sebagai salah satu keluaran dari upaya peningkatan sistem informasi kesehatan, sebagai gambaran tentang kondisi dan situasi secara ringkas derajat kesehatan masyarakat, upaya kesehatan dan sumber daya kesehatan serta sebagai acuan untuk memantau pencapaian pembangunan kesehatan di Kota Depok.

Profil Kesehatan Kota Depok disusun berdasarkan ketersediaan data, informasi dan indikator kesehatan yang bersumber dari Sistem Informasi Puskesmas dan Unit Pelaksana Teknis Dinas pada Dinas Kesehatan Kota Depok serta institusi lain terkait.

Dalam Profil Kesehatan Kota Depok Tahun 2021 ini, pembaca dapat memperoleh data dan informasi mengenai demografi, sarana kesehatan dan pola penyakit yang didapat dari kompilasi laporan seluruh sarana kesehatan yang ada di Kota Depok yang disajikan dalam bentuk grafik dan tabel.

Semoga Profil Kesehatan Kota Depok Tahun 2021 ini diharapkan dapat menjadi salah satu bahan evaluasi program-program kesehatan dan sebagai bahan perencanaan dalam merumuskan kebijakan pembangunan kesehatan, serta dapat berguna bagi semua pihak baik pemerintah, organisasi profesi, akademisi dan masyarakat.

Sekretaris Dinas Kesehatan  
Kota Depok



**dr. Rani Martina**

NIP. 19650307 199003 2 005

## KATA SAMBUTAN KEPALA DINAS KESEHATAN



Puji syukur kehadirat Tuhan Yang Maha Esa atas selesainya penyusunan Profil Kesehatan Kota Depok Tahun 2021. Terima kasih kepada semua pihak yang telah berkontribusi dalam penyusunan Profil Kesehatan Kota Depok Tahun 2021 ini.

Profil Kesehatan Kota Depok Tahun 2021 sebagai media publikasi data dan informasi kesehatan akan terus melakukan perbaikan dan pembenahan sehingga dapat menyajikan data dan informasi yang lebih berkualitas, valid dan konsisten. Mengingat manfaat yang besar, saya harap di masa yang akan datang arus laporan dari Puskesmas dan sarana pelayanan kesehatan lain serta seluruh program yang ada dapat dikumpulkan secara lengkap dan tepat waktu sehingga profil kesehatan ini dapat terbit lebih awal.

Pada kesempatan ini, saya mengucapkan terima kasih dan penghargaan yang setinggi-tingginya kepada semua pihak yang telah membantu dan memberikan kontribusinya dalam penyusunan Profil Kesehatan Kota Depok Tahun 2021. Saya berharap profil ini dapat dimanfaatkan dalam pengambilan keputusan yang didasari kepada data dan informasi dalam upaya peningkatan sistem informasi kesehatan untuk menyelenggarakan pembangunan kesehatan guna tercapainya sasaran pembangunan kesehatan yang berbasis data.

Kepala Dinas Kesehatan  
Kota Depok



**dr. Mary Liziawati**

NIP. 19740305 200501 2 010

## DAFTAR ISI

<b>KATA PENGANTAR</b> .....	<b>iv</b>
<b>KATA SAMBUTAN</b> .....	<b>v</b>
<b>DAFTAR ISI</b> .....	<b>vi</b>
<b>DAFTAR GAMBAR</b> .....	<b>ix</b>
<b>DAFTAR TABEL</b> .....	<b>xiii</b>
<b>BAB I GAMBARAN UMUM</b> .....	<b>15</b>
A. GAMBARAN UMUM DAN KEPENDUDUKAN .....	15
1. <i>Gambaran Umum Wilayah</i> .....	15
2. <i>Pertumbuhan Penduduk</i> .....	17
3. <i>Persebaran dan Kepadatan Penduduk</i> .....	19
B. GAMBARAN SOSIAL EKONOMI .....	20
1. <i>Laju Pertumbuhan Ekonomi</i> .....	20
2. <i>Penduduk Miskin</i> .....	21
C. INDEKS PEMBANGUNAN MANUSIA .....	21
1. <i>Angka Harapan Hidup</i> .....	22
2. <i>Tingkat Pendidikan</i> .....	23
3. <i>Pengeluaran Per Kapita</i> .....	24
<b>BAB II SARANA KESEHATAN</b> .....	<b>25</b>
A. SARANA KESEHATAN .....	25
1. <i>Rumah Sakit</i> .....	25
2. <i>Puskesmas</i> .....	27
3. <i>Apotek, Toko Obat dan IRTP</i> .....	33
B. AKSES DAN MUTU PELAYANAN KESEHATAN .....	34
1. <i>Kunjungan Rawat Jalan</i> .....	34
2. <i>Kunjungan Rawat Inap</i> .....	36
3. <i>Mutu Pelayanan di Rumah Sakit</i> .....	37
C. UPAYA KESEHATAN BERSUMBERDAYA MASYARAKAT (UKBM) .....	38
<b>BAB III SUMBER DAYA MANUSIA KESEHATAN</b> .....	<b>40</b>
A. TENAGA MEDIS .....	41

B. TENAGA KEPERAWATAN.....	42
C. TENAGA KEFARMASIAN.....	43
D. TENAGA KESEHATAN MASYARAKAT, KESEHATAN LINGKUNGAN DAN GIZI.....	45
E. TENAGA KETERAPIAN FISIK DAN KETEKNISIAN MEDIS.....	46
<b>BAB IV PEMBIAYAAN KESEHATAN.....</b>	<b>48</b>
A. ANGGARAN KESEHATAN.....	48
B. PEMBIAYAAN JAMINAN KESEHATAN.....	50
<b>BAB V KESEHATAN KELUARGA.....</b>	<b>52</b>
A. KESEHATAN IBU.....	52
1. Angka Kematian Ibu.....	52
2. Kesehatan Ibu Hamil.....	54
3. Kesehatan Ibu Bersalin.....	57
4. Keluarga Berencana.....	59
B. KESEHATAN ANAK.....	60
1. Angka Kematian Bayi.....	60
2. Pelayanan Kesehatan Neonatal.....	63
3. Pelayanan Kesehatan Bayi.....	65
4. Pelayanan Imunisasi.....	66
5. Pelayanan Kesehatan Balita.....	69
6. Status Gizi.....	70
7. Distribusi Vitamin A.....	72
8. Pelayanan Kesehatan Anak Sekolah.....	74
9. Pelayanan kesehatan gigi dan mulut.....	75
C. KESEHATAN USIA PRODUKTIF DAN USIA LANJUT.....	76
1. Pelayanan Kesehatan Usia Produktif.....	76
2. Pelayanan Kesehatan Usia Lanjut.....	77
<b>BAB VI PENGENDALIAN PENYAKIT.....</b>	<b>78</b>
A. PENGENDALIAN PENYAKIT MENULAR LANGSUNG.....	78
1. Tuberkulosis.....	78
2. Pneumonia.....	81
3. HIV/AIDS.....	81



4. <i>Diare</i> .....	84
5. <i>Kusta</i> .....	85
6. <i>COVID-19</i> .....	87
<b>B. PENGENDALIAN PENYAKIT YANG DAPAT DICEGAH DENGAN</b>	
<b>IMUNISASI</b> .....	89
1. <i>Acute Flaccid Paralysis (AFP)</i> .....	89
2. <i>Difteri</i> .....	91
3. <i>Pertusis</i> .....	92
4. <i>Tetanus Neonatorum</i> .....	92
5. <i>Hepatitis B</i> .....	92
6. <i>Kejadian Luar Biasa (KLB)</i> .....	93
<b>C. PENGENDALIAN PENYAKIT TULAR VEKTOR DAN ZONOTIK</b> .....	93
1. <i>Demam Berdarah Dengue</i> .....	93
2. <i>Filariasis</i> .....	95
3. <i>Malaria</i> .....	96
<b>D. PENGENDALIAN PENYAKIT TIDAK MENULAR</b> .....	96
1. <i>Hipertensi</i> .....	97
2. <i>Diabetes Melitus</i> .....	97
3. <i>Deteksi Dini Kanker Leher Rahim dan Payudara</i> .....	98
4. <i>Orang dengan Gangguan Jiwa (OGDJ) Berat</i> .....	98
<b>BAB VII KESEHATAN LINGKUNGAN</b> .....	<b>100</b>
A. SARANA AIR MINUM.....	100
B. AKSES TERHADAP SANITASI YANG LAYAK.....	101
C. SANITASI TOTAL BERBASIS MASYARAKAT (STBM).....	103
D. TEMPAT-TEMPAT UMUM (TTU) MEMENUHI SYARAT KESEHATAN.	104
E. TEMPAT PENGELOLAAN MAKANAN (TPM) MEMENUHI SYARAT	
KESEHATAN.....	105
<b>BAB VII PENUTUP</b> .....	<b>107</b>
<b>LAMPIRAN</b> .....	<b>108</b>

## DAFTAR GAMBAR

### BAB I GAMBARAN UMUM

Gambar 1. 1 Peta Wilayah Kota Depok.....	15
Gambar 1. 2 Jumlah Penduduk Di Kota Depok Tahun 2018-2021 .....	17
Gambar 1. 3 Piramida Penduduk Kota Depok Tahun 2021 .....	18
Gambar 1. 4 Kepadatan Penduduk Terhadap Luas Wilayah Perkecamatan di Kota Depok Tahun 2021 .....	19
Gambar 1. 5 Laju Pertumbuhan Ekonomi Kota Depok Tahun 2019-2021 .....	20
Gambar 1. 6 IPM Kota Depok Tahun 2018 – 2021 .....	22
Gambar 1. 7 Angka Harapan Hidup Di Kota Depok Tahun 2018-2021 .....	22
Gambar 1. 8 Angka Harapan Lama Sekolah dan Rata-Rata Lama Sekolah .....	24
Gambar 1. 9 Rata-Rata Pengeluaran Perkapita Sebulan Menurut Kelompok Makanan dan Non Makanan Penduduk Kota Depok Tahun 2018-2021 .....	24

### BAB II SARANA KESEHATAN

Gambar 2. 1 Data Sarana Apotek, Toko Obat dan IRTP Tahun 2018 -2021 .....	33
Gambar 2. 2 Gambaran Jumlah Kunjungan Rawat Jalan Menurut Jenis Kelamin pada FKTP dan FKTL di Kota Depok Tahun 2021 .....	34
Gambar 2. 3 Gambaran Jumlah Kunjungan Rawat Inap Menurut Jenis Kelamin pada Puskesmas dan Rumah Sakit di Kota Depok Tahun 2021 .....	36
Gambar 2. 4 Perkembangan Jumlah Posyandu Dan Posyandu Aktif Di Kota Depok Tahun 2018-2021 .....	38
Gambar 2. 5 Persentase Posyandu Menurut Strata Posyandu Di Kota Depok Tahun 2021 ...	39

### BAB III SUMBER DAYA MANUSIA KESEHATAN

Gambar 3. 1 Rasio Tenaga Medis Per 100.000 Penduduk Di Kota Depok Tahun 2021 .....	42
Gambar 3. 2 Rasio Tenaga Keperawatan Per 100.000 Penduduk Di Kota Depok Tahun 2021 .....	43
Gambar 3. 3 Rasio Tenaga Kefarmasian Per 100.000 Penduduk Di Kota Depok Tahun 2021 .....	44

Gambar 3. 4 Rasio Kesehatan Masyarakat, Kesehatan Lingkungan Dan Gizi Per 100.000 Penduduk Di Kota Depok Tahun 2020 .....	46
---	----

#### **BAB IV PEMBIAYAAN KESEHATAN**

Gambar 4. 1 Persentase Jumlah Anggaran Dinas Kesehatan Kota Depok Dari APBD Kota dan APBD Provinsi Tahun 2021 .....	49
Gambar 4. 2 Persentase Anggaran APBD Kesehatan Terhadap APBD Kota Depok Tahun 2018-2021 .....	49
Gambar 4. 3 Cakupan Jaminan Kesehatan Nasional Di Kota Depok Tahun 2021 .....	51

#### **BAB V KESEHATAN KELUARGA**

Gambar 5. 1 Jumlah Kematian Ibu Menurut Kecamatan Di Kota Depok Tahun 2021 .....	53
Gambar 5. 2 Cakupan K1 Dan K4 Kota Depok Tahun 2018 – 2021 .....	54
Gambar 5. 3 Cakupan Imunisasi Td1, Td2, Td3, Td4 dan Td5 Di Kota Depok Tahun 2021 .	55
Gambar 5. 4 Cakupan Penanganan Komplikasi Kebidanan Di Kota Depok Tahun 2018-2021 .....	56
Gambar 5. 5 Cakupan Pemberian Tablet Fe Pada Ibu Hamil Di Kota Depok Tahun 2018-2021 .....	57
Gambar 5. 6 Cakupan Persalinan Ditolong Oleh Tenaga Kesehatan dan Persalinan di Fasilitas Pelayanan Kesehatan Di Kota Depok Tahun 2018-2021 .....	58
Gambar 5. 7 Cakupan Pelayanan Ibu Nifas Di Kota Depok Tahun 2018-2021 .....	59
Gambar 5. 8 Cakupan Pengguna KB Aktif Di Kota Depok Tahun 2021 .....	60
Gambar 5. 9 Cakupan dan Proporsi Peserta KB Pasca Persalinan Menurut Jenis Kontrasepsi Di Kota Depok Tahun 2021 .....	60
Gambar 5. 10 Sebaran Jumlah Kematian Bayi Menurut Kecamatan Di Kota Depok Tahun 2021 .....	61
Gambar 5.11 Jumlah Kematian Balita Di Kota Depok Tahun 2018-2021 .....	62
Gambar 5. 12 Cakupan Kunjungan Neonatal (KN Lengkap) Di Kota Depok Tahun 2018-2021 .....	63
Gambar 5. 13 Cakupan Kunjungan Neonatal (KN Lengkap) Menurut Kecamatan Di Kota Depok Tahun 2021 .....	64
Gambar 5. 14 Cakupan Bayi Baru Lahir Mendapat IMD dan ASI Eksklusif.....	65

Gambar 5. 15 Cakupan Kunjungan Bayi Di Kota Depok Tahun 2018-2021 .....	65
Gambar 5. 16 Cakupan Kunjungan Bayi Menurut Kecamatan Di Kota Depok Tahun 2021 .	66
Gambar 5. 17 Cakupan Imunisasi HB0 dan BCG pada Bayi Baru Lahir Di Kota Depok Tahun 2018-2021 .....	67
Gambar 5. 18 Cakupan Imunisasi DPT-HB-Hib3 .....	67
Gambar 5. 19 Cakupan Imunisasi Polio Di Kota Depok Tahun 2018-2021 .....	68
Gambar 5. 20 Cakupan Imunisasi Campak/MR Di Kota Depok Tahun 2018-2021 .....	68
Gambar 5. 21 Cakupan Imunisasi Dasar Lengkap Di Kota Depok Tahun 2018-2021 .....	69
Gambar 5. 22 Cakupan Kunjungan Anak Balita Di Kota Depok Tahun 2018-2021 .....	69
Gambar 5. 23 Persentase Bayi Berat Badan Rendah (BBLR) di Kota Depok Tahun 2018- 2021 .....	71
Gambar 5. 24 Persentase Status Gizi Balita Menurut Kategori .....	72
Gambar 5. 25 Cakupan Pemberian Kapsul Vitamin A Pada Bayi, Anak Balita dan Balita Di Kota Depok Tahun 2018-2021 .....	73
Gambar 5. 26 Cakupan Pemberian Kapsul Vitamin A Pada Ibu Nifas Di Kota Depok Tahun 2018-2021 .....	73
Gambar 5. 27 Cakupan Pelayanan Kesehatan Siswa SD/MI, SMP/MTS, SMA/MA/SMK Di Kota Depok Tahun 2021 .....	74
Gambar 5. 28 Rasio Tumpatan/Pencabutan Gigi Tetap Di Kota Depok Tahun 2018-2021 ....	75
Gambar 5. 29 Cakupan Kesehatan Usia Lanjut >60 Tahun Yang Mendapat Pelayanan Kesehatan Di Kota Depok Tahun 2018-2021 .....	77

## **BAB VI PENGENDALIAN PENYAKIT**

Gambar 6. 1 Jumlah Seluruh Kasus Tuberkulosis Di Kota Depok Tahun 2018 – 2021.....	79
Gambar 6. 2 Persentase Succes Rate Pengobatan Tuberkulosis Di Kota Depok Tahun 2018 – 2021.....	80
Gambar 6. 3 Cakupan Penemuan Penderita Pneumonia Pada Balita Di Kota Depok Tahun 2018-2021.....	81
Gambar 6. 4 Jumlah Kasus Baru HIV Di Kota Depok Tahun 2018-2021.....	82
Gambar 6. 5 Persentase Kasus Baru HIV Berdasarkan Kelompok Umur Di Kota Depok Tahun 2021.....	83
Gambar 6. 6 Cakupan Kasus Diare Yang Ditemukan Dan Ditangani Di Kota Depok Tahun	

2018-2021.....	84
Gambar 6. 7 Jumlah Kasus Baru Kusta Tipe PB Dan MB Di Kota Depok Tahun 2018-2021.....	85
Gambar 6. 8 Jumlah Kasus Baru Kusta PerKecamatan Di Kota Depok Tahun 2021.....	86
Gambar 6. 9 Angka Kasus Cacat Tingkat 2 Di Kota Depok Tahun 2018-2021.....	87
Gambar 6. 10 Sebaran Kasus Konfirmasi Positif COVID-19 Menurut Kecamatan Di Kota Depok Tahun 2021.....	87
Gambar 6. 11 Jumlah Kasus Mingguan Konfirmasi Positif COVID-19 Di Kota Depok Tahun 2021.....	88
Gambar 6. 12 Persentase Hasil Pemeriksaan Spesimen Di Kota Depok Tahun 2021.....	89
Gambar 6. 13 Jumlah Penemuan Kasus AFP Di Kota Depok Tahun 2018 – 2021.....	91
Gambar 6. 14 Gambaran Kasus DBD Di Kota Depok Tahun 2018-2021.....	94
Gambar 6. 15 Gambaran Kasus DBD Menurut Kecamatan Di Kota Depok Tahun 2021.....	94

## **BAB VII KESEHATAN LINGKUNGAN**

Gambar 7. 1 Persentase Jumlah Sarana Air Minum di IKL dan Persentase Sarana Air Minum dengan Resiko Rendah dan Sedang.....	101
Gambar 7. 2 Cakupan Keluarga Dengan Akses Terhadap Fasilitas Sanitasi Yang Layak (Jamban Sehat) Di Kota Depok Tahun 2018-2021.....	102
Gambar 7. 3 Cakupan Kelurahan Yang Melaksanakan STBM, Kelurahan Stop BABS dan Kelurahan STBM Di Kota Depok Tahun 2018-2021.....	104
Gambar 7. 4 Cakupan TTU Yang Memenuhi Syarat Kesehatan Di Kota Depok Tahun 2018-2021.....	105
Gambar 7. 5 Cakupan Tempat-Tempat Pengelolaan Makanan Yang Memenuhi Syarat Kesehatan Menurut Jenis Di Kota Depok Tahun 2021.....	106

## DAFTAR TABEL

### BAB I GAMBARAN UMUM

Tabel 1. 1 Gambaran Jumlah Kelurahan, RW, RT dan Luas Wilayah Kota Depok Menurut Kecamatan Tahun 2021 .....	16
Tabel 1. 2 Jumlah Penduduk Kota Depok Tahun 2018-2021 .....	17
Tabel 1. 3 Jumlah Penduduk Menurut Jenis Kelamin dan Kelompok Umur Kota Depok Tahun 2021 .....	17
Tabel 1. 4 Jumlah Rumah Tangga Menurut Kecamatan dan Rata-Rata Jiwa/Rumah Tangga di Kota Depok Tahun 2021 .....	19
Tabel 1. 5 Jumlah dan Persentase Penduduk Miskin Serta Garis Kemiskinan Kota Depok Tahun 2018-2021 .....	21

### BAB II SARANA KESEHATAN

Tabel 2. 1 Jumlah Sarana Pelayanan Kesehatan Di Kota Depok Tahun 2021 .....	25
Tabel 2. 2 Daftar Rumah Sakit Di Kota Depok Tahun 2021 .....	26
Tabel 2. 3 Puskesmas dengan Status Akreditasi dan Wilayah Kerja .....	30
Tabel 2. 4 Sepuluh (10) Besar Penyakit Terbanyak Pada Pasien Rawat Jalan Rumah Sakit Di Kota Depok Tahun 2021 .....	35
Tabel 2. 5 Sepuluh (10) Besar Penyakit Terbanyak Pada Pasien Rawat Jalan Puskesmas Di Kota Depok Tahun 2021 .....	35
Tabel 2. 6 Sepuluh (10) Besar Penyakit Terbanyak Pada Pasien Rawat Inap Rumah Sakit Di Kota Depok Tahun 2021 .....	36
Tabel 2. 7 Rata-rata Indikator Kinerja Pelayanan Rumah Sakit Di Kota Depok Tahun 2021	37

### BAB III SUMBER DAYA MANUSIA KESEHATAN

Tabel 3. 1 Proyeksi Target Rasio Tenaga Kesehatan Per 100.000 Penduduk Tahun 2021 Menurut KEPMENKOKESRA NO.54 Tahun 2013 .....	41
Tabel 3. 2 Jumlah Tenaga Medis Di Kota Depok Tahun 2021 .....	41
Tabel 3. 3 Jumlah Tenaga Keperawatan Di Kota Depok Tahun 2020 .....	43

Tabel 3. 4 Jumlah Tenaga Kefarmasian Di Kota Depok Tahun 2021 .....	44
Tabel 3. 5 Jumlah Tenaga Kesehatan Masyarakat, Kesehatan Lingkungan Dan Gizi Di Kota Depok Tahun 2021 .....	46
Tabel 3. 6 Jumlah Tenaga Keterampilan Fisik, Keteknisian Medis Dan Ahli Laboratorium Medik Di Kota Depok Tahun 2021 .....	47

#### **BAB IV PEMBIAYAAN KESEHATAN**

Tabel 4. 1 Anggaran Kesehatan Tahun 2018-2021 .....	48
---	----

#### **BAB V KESEHATAN KELUARGA**

Tabel 5. 1 Data Kematian Ibu Di Kota Depok Tahun 2018-2021 .....	52
Tabel 5. 2 Penyebab Kematian Ibu Di Kota Depok Tahun 2018-2021 .....	52
Tabel 5. 3 Rasio Angka Kematian Bayi Di Kota Depok Tahun 2018-2021 .....	62

#### **BAB VI PENGENDALIAN PENYAKIT**

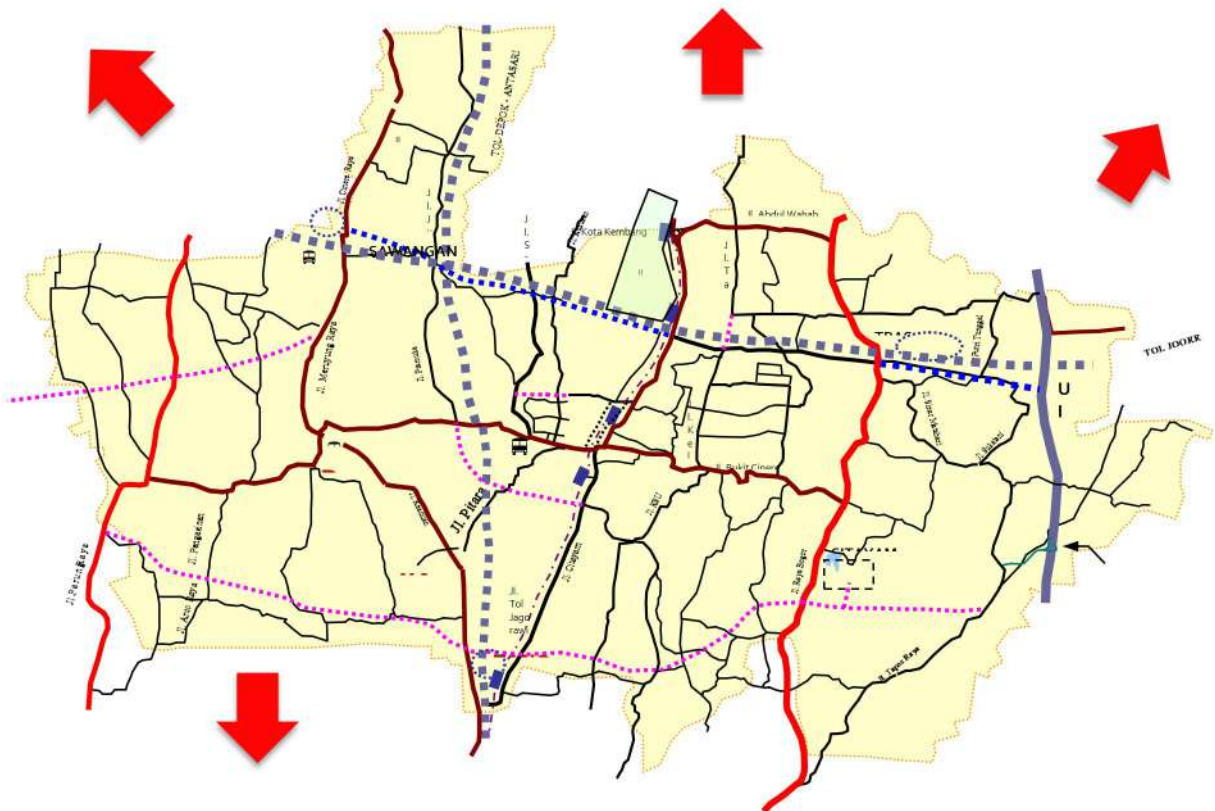
Tabel 6. 1 Gambaran Kasus Difteri Di Kota Depok Tahun 2018-2021 .....	91
Tabel 6.2 Penderita Kronis Filariasis Di Kota Depok Tahun 2021 .....	96

# BAB I

## GAMBARAN UMUM

### A. GAMBARAN UMUM DAN KEPENDUDUKAN

#### 1. Gambaran Umum Wilayah



**Gambar 1. 1 Peta Wilayah Kota Depok**

Secara astronomis Kota Depok terletak pada koordinat:  $6^{\circ}19'00''$  –  $6^{\circ}28'00''$  Lintang Selatan dan  $106^{\circ}43'00''$  –  $106^{\circ}55'30''$  Bujur Timur. Kota Depok memiliki luas wilayah  $200,30 \text{ km}^2$  atau  $0,58\%$  dari luas Provinsi Jawa Barat, yang berbatasan langsung dengan tiga kabupaten/kota dan dua provinsi yaitu:

- Sebelah Utara berbatasan dengan Kota Tangerang Selatan, Propinsi Banten dan Wilayah Daerah Khusus Ibukota Jakarta
- Sebelah Timur Berbatasan dengan Kecamatan Pondok Gede Kota Bekasi dan Kecamatan Gunung Putri Kabupaten Bogor
- Sebelah Selatan berbatasan dengan Kecamatan Cibinong dan Kecamatan



Bojonggede Kabupaten Bogor

- d. Sebelah Barat berbatasan dengan Kecamatan Parung dan Kecamatan Gunung Sindur Kabupaten Bogor.

Bentang alam Kota Depok dari Selatan ke Utara merupakan dataran rendah – perbukitan bergelombang lemah, dengan elevasi antara 50 – 140 meter diatas permukaan laut dengan kemiringan lahannya berkisar 8-15%.

Berdasarkan Perda No. 8 tahun 2008 tentang pembentukan wilayah Kecamatan di Kota Depok, Pemerintah Kota Depok terbagi menjadi 11 kecamatan, diantaranya: Kecamatan Sawangan, Kecamatan Bojongsari, Kecamatan Pancoran Mas, Kecamatan Cipayung, Kecamatan Sukmajaya, Kecamatan Cilodong, Kecamatan Cimanggis, Kecamatan Tapos, Kecamatan Beji, Kecamatan Limo dan Kecamatan Cinere.

**Tabel 1. 1 Gambaran Jumlah Kelurahan, RW, RT dan Luas Wilayah Kota Depok Menurut Kecamatan Tahun 2021**

<b>Nama Kecamatan</b>	<b>Jumlah Kelurahan</b>	<b>Jumlah RW</b>	<b>Jumlah RT</b>	<b>Luas Wilayah (km<sup>2</sup>)</b>
Sawangan	7	85	432	26,19
Bojongsari	7	91	390	19,30
Pancoran Mas	6	108	651	18,03
Cipayung	5	54	350	11,45
Sukmajaya	6	123	895	17,35
Cilodong	5	69	393	16,19
Cimanggis	6	92	660	21,58
Tapos	7	133	659	33,26
Beji	6	75	401	14,56
Limo	4	49	261	11,84
Cinere	4	42	215	10,55
<b>Kota Depok</b>	<b>63</b>	<b>921</b>	<b>5.307</b>	<b>200,30</b>

Sumber : Bappeda Kota Depok 2022, dan Kota Depok Dalam Angka, 2022

## 2. Pertumbuhan Penduduk

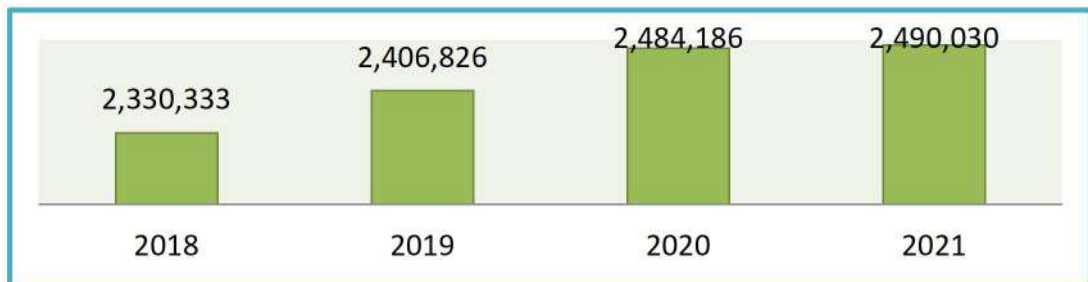
Menurut Keputusan Menteri Kesehatan Republik Indonesia Nomor Hk.01.07/Menkes/5675/2021 Tentang Data Penduduk Sasaran Program Pembangunan Kesehatan Tahun 2021-2025, jumlah penduduk mengalami dari tahun 2018-2021 dapat dilihat pada tabel berikut.

**Tabel 1. 2 Jumlah Penduduk Kota Depok Tahun 2018-2021 Menurut Jenis Kelamin**

Tahun	Laki-laki	Perempuan	Jumlah
2018	1.181.724	1.148.609	2.330.333
2019	1.210.887	1.195.939	2.406.826
2020	1.249.118	1.235.068	2.484.186
2021	1.253.666	1.236.364	2.490.030

Sumber : PUSDATIN KEMENKES RI, 2021

Sebagai gambaran kenaikan jumlah penduduk dari tahun 2018 hingga tahun 2021 dapat dilihat pada gambar berikut ini:



**Gambar 1. 2 Jumlah Penduduk Di Kota Depok Tahun 2018-2021**

Sumber : PUSDATIN KEMENKES RI, 2021

Untuk gambaran jumlah penduduk Kota Depok tahun 2021 menurut jenis kelamin dan kelompok umur dapat dilihat pada tabel berikut.

**Tabel 1. 3 Jumlah Penduduk Menurut Jenis Kelamin dan Kelompok Umur Kota Depok Tahun 2021**

No	Kelompok Umur (tahun)	Laki-Laki	Perempuan	Laki-Laki & Perempuan	Rasio Jenis Kelamin
1	0 - 4	103.067	99.337	202.404	103,8
2	5 - 9	97.203	93.335	190.538	104,1
3	10 - 14	91.550	87.367	178.917	104,8
4	15 - 19	101.306	99.709	201.015	101,6

No	Kelompok Umur (tahun)	Laki-Laki	Perempuan	Laki-Laki & Perempuan	Rasio Jenis Kelamin
5	20 - 24	111.736	106.528	218.263	104,9
6	25 - 29	112.688	109.413	222.102	103,0
7	30 - 34	120.172	125.553	245.726	95,7
8	35 - 39	112.605	114.987	227.592	97,9
9	40 - 44	99.252	97.767	197.019	101,5
10	45 - 49	88.190	84.610	172.800	104,2
11	50 - 54	69.989	66.496	136.486	105,3
12	55 - 59	54.587	58.762	113.349	92,9
13	60 - 64	38.366	38.010	76.376	100,9
14	65 - 69	27.229	24.972	52.201	109,0
15	70 - 74	6.880	9.107	15.987	75,5
16	75+	18.845	20.411	39.256	92,3
<b>JUMLAH</b>		<b>1.253.666</b>	<b>1.236.364</b>	<b>2.490.030</b>	<b>101,4</b>

Sumber : Subbag PEP Dinkes, 2021

Untuk mengetahui komposisi penduduk Kota Depok berdasarkan struktur umur dan jenis kelamin berikut digambarkan piramida penduduk Kota Depok.



Gambar 1. 3 Piramida Penduduk Kota Depok Tahun 2021

Sumber : Subbag PEP Dinkes, 2021

Dengan melihat gambar diatas menunjukkan median umur penduduk Kota Depok adalah 30 sampai dengan 34 tahun. Angka ini menunjukkan bahwa penduduk Kota Depok termasuk kategori tua. Penduduk suatu wilayah dikategorikan penduduk muda bila median umur < 20, penduduk menengah jika median umur 20-30, dan penduduk tua jika median umur > 30 tahun.

Berikut gambaran jumlah rumah tangga per kecamatan dan rata-rata jiwa/ rumah tangga di Kota Depok tahun 2021 seperti terlihat pada Tabel 1.4.

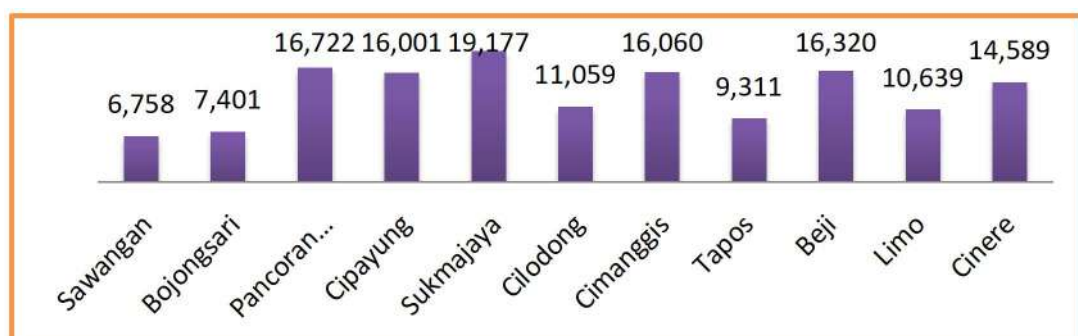
**Tabel 1. 4 Jumlah Rumah Tangga Menurut Kecamatan dan Rata-Rata Jiwa/Rumah Tangga di Kota Depok Tahun 2021**

No	Kecamatan	Jumlah Rumah Tangga	Rata_Rata Jiwa/Rumah Tangga
1	Sawangan	47.800	3,7
2	Bojongsari	36.615	3,9
3	Pancoran Mas	73.717	4,1
4	Cipayung	47.898	3,8
5	Sukmajaya	78.485	4,2
6	Cilodong	48.076	3,7
7	Cimanggis	75.661	4,6
8	Tapos	77.377	4,0
9	Beji	48.701	4,9
10	Limo	29.117	4,3
11	Cinere	27.536	5,6
<b>TOTAL</b>		<b>590.983</b>	<b>4,2</b>

Sumber : DISDUKCAPIL dan Subbag PEP Dinkes, 2021

### 3. Persebaran dan Kepadatan Penduduk

Adapun persebaran kepadatan penduduk/km<sup>2</sup> Kota Depok terhadap luas wilayah perkecamatan tahun 2021 adalah sebagai berikut:



**Gambar 1. 4 Kepadatan Penduduk Terhadap Luas Wilayah Perkecamatan di Kota Depok Tahun 2021**

Sumber : Subbag PEP Dinkes, 2021

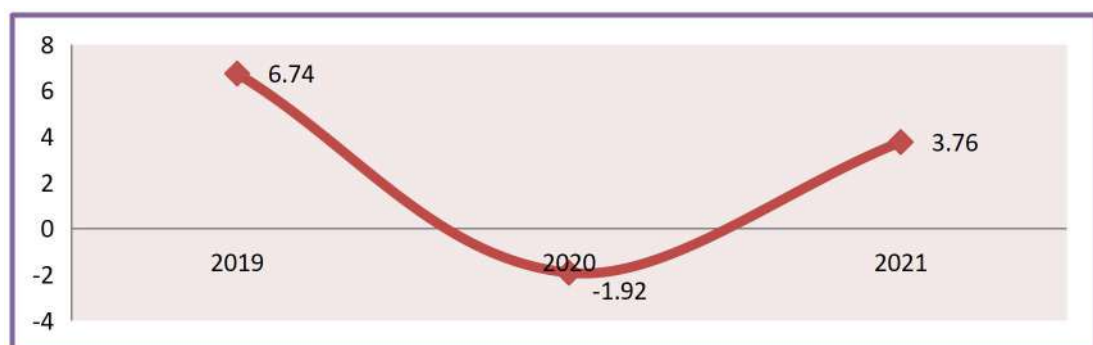
Dari gambar di atas terlihat bahwa wilayah kecamatan dengan penduduk terpadat adalah Kecamatan Sukmajaya sebanyak 19.177 jiwa/km<sup>2</sup>. Sedangkan Kecamatan Sawangan merupakan kecamatan yang memiliki kepadatan penduduk terendah, yakni 6.758 jiwa/km<sup>2</sup>. Sedangkan secara umum kepadatan penduduk Kota Depok sebesar 12.431 jiwa/km<sup>2</sup>.

## B. GAMBARAN SOSIAL EKONOMI

### 1. Laju Pertumbuhan Ekonomi

Kota Depok merupakan daerah yang memiliki potensi sosial ekonomi yang tinggi. karena berbatasan langsung dengan Ibukota Negara. Sehingga berdampak positif bagi para investor untuk menanamkan modalnya di wilayah ini, terutama yang berkaitan dengan pengembangan kawasan di Kota Depok sebagai kota permukiman, perdagangan dan jasa. Adanya Universitas Indonesia (UI) dan universitas swasta lainnya yang cukup berkualitas, menjadikan investor tertarik untuk membuka berbagai macam perdagangan (wisata kuliner) serta investasi lahan untuk dijadikan apartemen ataupun rumah.

Berdasarkan buku Depok Dalam Angka tahun 2022, laju pertumbuhan ekonomi di Kota Depok Tahun 2019-2021 dapat dilihat pada gambar berikut.



**Gambar 1. 5 Laju Pertumbuhan Ekonomi Kota Depok Tahun 2019-2021**

*Sumber : Kota Depok Dalam Angka, 2022*

Dari gambar diatas diketahui bahwa Laju Perekonomian Kota Depok tahun 2020 berkontraksi atau minus 1,92 persen. Hal ini didorong oleh menurunnya kinerja beberapa kategori yang mengalami penurunan di tahun 2020. Namun Laju Pertumbuhan Ekonomi Kota Depok tahun 2021 mengalami peningkatan hingga sebesar 3,76 persen.

Produk Domestik Regional Bruto (PDRB) pada tingkat regional (provinsi) menggambarkan kemampuan suatu wilayah untuk menciptakan nilai tambah pada suatu waktu tertentu. Untuk menyusun PDRB digunakan 2 pendekatan, yaitu lapangan usaha dan pengeluaran.

Produk Domestik Regional Bruto Atas Dasar Harga Berlaku di Kota Depok pada tahun 2018 sebesar Rp. 64,36 triliun, tahun 2019 sebesar Rp. 71,00 triliun, tahun 2020 sebesar Rp. 70,39 triliun dan tahun 2021 sebesar 74,37 triliun.

## 2. Penduduk Miskin

Penduduk miskin adalah penduduk yang memiliki rata-rata pengeluaran perkapita perbulan dibawah garis kemiskinan, dimana garis kemiskinan di Kota Depok tahun 2021 yaitu dibawah Rp. 705.084 perkapita perbulan.

**Tabel 1. 5 Jumlah dan Persentase Penduduk Miskin Serta Garis Kemiskinan Kota Depok Tahun 2018-2021**

TAHUN	Jumlah Penduduk Miskin (000)	Persentase Penduduk Miskin (%)	Garis Kemiskinan (Rp/Kapita/bulan)
(1)	(2)	(3)	(6)
2018	49,39	2,14	615.255
2019	49,35	2,07	644.860
2020	60,43	2,45	688.194
2021	63,85	2,58	705.084

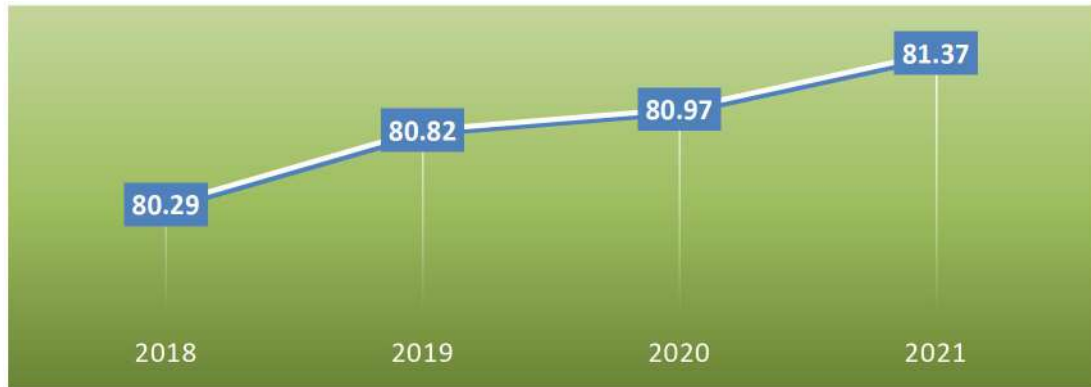
Sumber : Kota Depok Dalam Angka, 2022

## C. INDEKS PEMBANGUNAN MANUSIA

Menurut *United Nation Development Programme* (UNDP), Indeks Pembangunan Manusia (IPM) didefinisikan sebagai proses perluasan pilihan bagi penduduk (*a process of enlarging the choices of people*). IPM mengukur pencapaian hasil pembangunan dari suatu daerah/ wilayah dalam tiga dimensi dasar pembangunan yaitu:

- 1) Dimensi Kesehatan yaitu Angka Harapan Hidup
- 2) Dimensi Pendidikan yaitu Harapan Lama Sekolah dan Rata-rata Lama Sekolah
- 3) Dimensi Ekonomi yaitu Pengeluaran Per Kapita

Perkembangan Indeks Pembangunan manusia (IPM) Kota Depok berdasarkan penghitungan BPS secara umum dari tahun 2018 sampai dengan 2021 mengalami peningkatan. Berikut gambaran IPM Kota Depok dari tahun 2018 sampai dengan 2021.

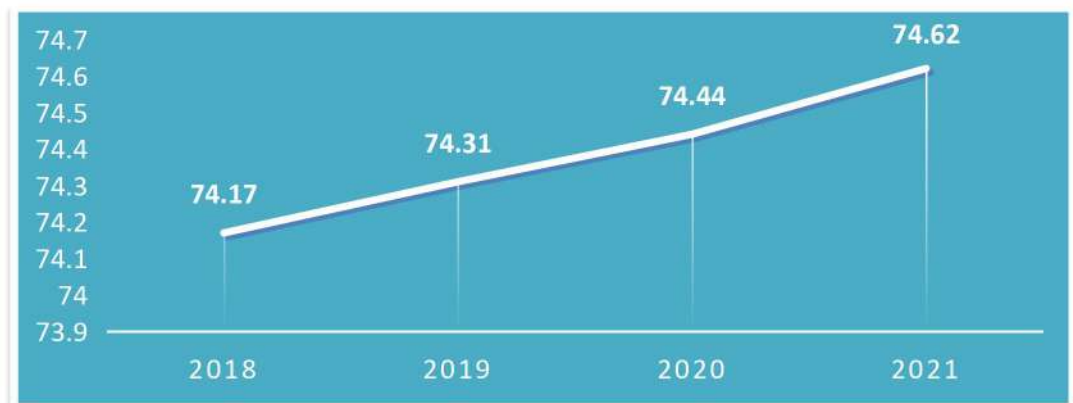


**Gambar 1. 6 IPM Kota Depok Tahun 2018 – 2021**

*Sumber : Kota Depok Dalam Angka, 2022*

### 1. Angka Harapan Hidup

Angka Harapan Hidup (AHH) Waktu Lahir adalah salah satu indikator derajat kesehatan dalam menghitung indeks pembangunan manusia. AHH menggambarkan lamanya usia seorang bayi lahir diharapkan hidup. Indikator ini dipandang dapat menggambarkan taraf hidup suatu bangsa. Faktor yang mempengaruhi AHH antara lain kesehatan, ekonomi, pendidikan, geografis. Angka Harapan Hidup dari tahun 2018 sampai dengan 2021 dapat dilihat pada gambar berikut.



**Gambar 1. 7 Angka Harapan Hidup Di Kota Depok Tahun 2018-2021**

*Sumber: BAPPEDA Kota Depok dan BPS Kota Depok, 2022*

Secara keseluruhan Kota Depok mempunyai AHH di Tahun 2021 sebesar 74,62 tahun, diasumsikan bahwa setiap bayi yang lahir pada tahun 2021 mempunyai harapan hidup sampai dengan 74,62 tahun.

Tingginya Angka Harapan Hidup di Kota Depok ditunjang dengan sarana dan prasarana kesehatan yang sudah memadai. Kondisi yang sudah bagus ini tentu saja harus dipertahankan dan bila perlu bisa ditingkatkan lagi. Dengan pelayanan prima dari petugas kesehatan di fasilitas pelayanan kesehatan, ditunjang dengan adanya BPJS kesehatan serta intervensi perubahan perilaku dan peningkatan kualitas kesehatan lingkungan diharapkan bisa meningkatkan derajat kesehatan masyarakat Kota Depok di masa yang akan datang.

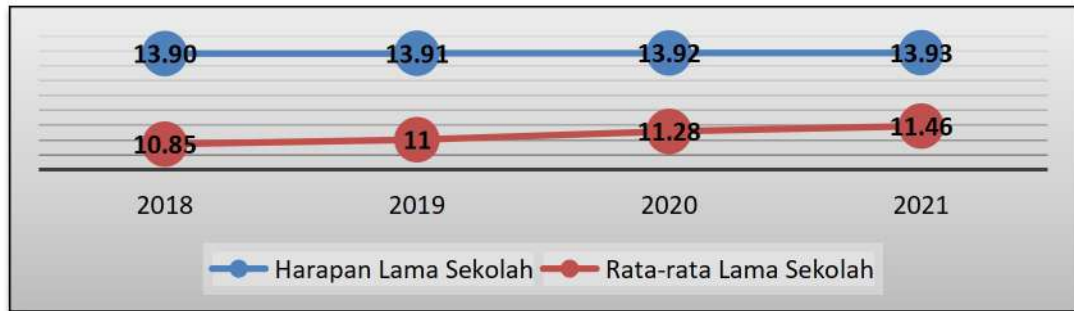
## **2. Tingkat Pendidikan**

Tingkat pendidikan merupakan salah satu indikator yang digunakan dalam menghitung Indeks Pembangunan Manusia. Dalam hal ini, variabel yang digunakan adalah angka harapan lama sekolah dan rata-rata lama sekolah.

Angka harapan lama sekolah adalah lamanya sekolah (dalam tahun) yang diharapkan akan dirasakan oleh anak pada umur tertentu dimasa mendatang. Angka harapan lama sekolah di Kota Depok tahun 2021 adalah sebesar 13,93. Artinya lamanya sekolah yang diharapkan akan dirasakan oleh anak-anak di Kota Depok adalah selama 13,93 tahun atau setara pendidikan Diploma II.

Sedangkan Rata-rata lama sekolah adalah jumlah tahun yang digunakan oleh penduduk dalam menjalani pendidikan formal. Dari hasil perhitungan yang diperoleh dari Badan Pusat Statistik, rata-rata lama sekolah Kota Depok tahun 2021 adalah sebesar 11,46. Artinya rata-rata lama sekolah penduduk Kota Depok adalah 11 tahun atau setara pendidikan Sekolah Menengah Atas (SMA) kelas 2. Hal ini bisa menjadi perhatian Pemerintah Kota Depok untuk dapat menetapkan prioritas pendidikan. Berikut gambaran angka harapan lama sekolah dan rata-rata lama sekolah tahun 2018 sampai dengan tahun 2021 di Kota Depok.





**Gambar 1. 8 Angka Harapan Lama Sekolah dan Rata-Rata Lama Sekolah Di Kota Depok Tahun 2018-2021**

Sumber : BAPPEDA Kota Depok dan BPS Kota Depok, 2022

### 3. Pengeluaran Per Kapita

Pengeluaran rata-rata per kapita adalah biaya yang dikeluarkan untuk konsumsi semua anggota rumah tangga selama sebulan baik yang berasal dari pembelian, pemberian maupun produksi sendiri dibagi dengan banyaknya anggota rumah tangga dalam rumah tangga tersebut.

Dalam Buku Depok Dalam Angka Tahun 2022, data konsumsi/pengeluaran dikumpulkan melalui Survei Sosial Ekonomi Nasional (Susenas) dibagi menjadi dua kelompok yaitu makanan dan bukan makanan.

Rata-rata pengeluaran per kapita sebulan Kota Depok tahun 2021 adalah sebesar Rp. 2.304.941 dengan proporsi pengeluaran makanan sebesar 39,98% dan nonmakanan sebesar 60,02%. Secara rata-rata pengeluaran masyarakat Kota Depok lebih banyak digunakan untuk pengeluaran nonmakanan. Hal ini menandakan sebagian besar masyarakat Kota Depok sudah beralih ke masyarakat kelas menengah. Berikut gambaran pengeluaran per kapita sebulan Kota Depok tahun 2018 sampai dengan tahun 2021.



**Gambar 1. 9 Rata-Rata Pengeluaran Perkapita Sebulan Menurut Kelompok Makanan dan Non Makanan Penduduk Kota Depok Tahun 2018-2021**

Sumber : Kota Depok Dalam Angka 2020 & 2022

## BAB II

### SARANA KESEHATAN

#### A. SARANA KESEHATAN

Sarana kesehatan yang disajikan dalam bab ini meliputi sarana puskesmas, rumah sakit, dan beberapa sarana pelayanan kesehatan yang ada di Kota Depok. Sarana pelayanan kesehatan yang ada di Kota Depok sampai dengan tahun 2021 yang tercatat di Dinas Kesehatan Kota Depok adalah sebagai berikut.

**Tabel 2. 1 Jumlah Sarana Pelayanan Kesehatan Di Kota Depok Tahun 2021**

No	Fasilitas Kesehatan	Pemerintah	Swasta	Jumlah
1	Rumah Sakit Umum	3	17	20
2	Rumah Sakit Khusus	-	4	4
3	Puskesmas Rawat Inap	9	-	9
4	Puskesmas Non Rawat Inap	29	-	28
5	Puskesmas Pembantu	1	-	1
6	Klinik Pratama	9	193	202
7	Klinik Utama	-	51	51
8	Praktek dokter perorangan	-	172	172
9	Praktek dokter gigi perorangan	-	107	107
10	Praktek dokter spesialis perorangan	-	19	19
11	Praktek dokter gigi spesialis perorangan	-	10	10
12	Praktek pengobatan tradisional	-	23	23
13	Posyandu	-	1.039	1.039
14	Apotek	-	341	341
15	Toko obat	-	50	50
16	Toko alat kesehatan	-	55	55
17	Gudang Farmasi Kesehatan	1	-	1
18	Produsen alat kesehatan	-	3	3
19	Laboratorium Kesehatan Daerah	1	-	1

Sumber : Dinas Kesehatan Kota Depok, 2021

#### 1. Rumah Sakit

Menurut WHO (*World Health Organization*), rumah sakit adalah bagian integral dari suatu organisasi sosial dan kesehatan dengan fungsi menyediakan

pelayanan paripurna (komprehensif), penyembuhan penyakit (kuratif) dan pencegahan penyakit (preventif) kepada masyarakat. Rumah sakit juga merupakan pusat pelatihan bagi tenaga kesehatan dan pusat penelitian medik.

Sedangkan menurut Undang-Undang No. 44 Tahun 2009 tentang rumah sakit, yang dimaksudkan dengan rumah sakit adalah institusi pelayanan kesehatan yang menyelenggarakan pelayanan kesehatan perorangan secara paripurna yang menyediakan pelayanan rawat inap, rawat jalan, dan gawat darurat. Rumah sakit mempunyai fungsi :

- a. Penyelenggaraan pelayanan pengobatan dan pemulihan kesehatan sesuai dengan standar pelayanan rumah sakit.
- b. Pemeliharaan dan peningkatan kesehatan perorangan melalui pelayanan kesehatan yang paripurna tingkat kedua dan ketiga sesuai kebutuhan medis.
- c. Penyelenggaraan pendidikan dan pelatihan sumber daya manusia dalam rangka peningkatan kemampuan dalam pemberian pelayanan kesehatan.
- d. Penyelenggaraan penelitian dan pengembangan serta penapisan teknologi bidang kesehatan dalam rangka peningkatan pelayanan kesehatan dengan memperhatikan etika ilmu pengetahuan bidang kesehatan.

Jumlah seluruh rumah sakit di Kota Depok tahun 2021 berjumlah 24 unit. Rumah sakit milik Pemerintah di Kota Depok sebanyak 3 rumah sakit dan 21 rumah sakit swasta. Dari 24 rumah sakit, 21 Rumah sakit sudah bekerjasama dengan BPJS, 6 rumah sakit tipe B, 16 rumah sakit tipe C, 2 rumah sakit tipe D dan 23 rumah sakit sudah terakreditasi. Berikut daftar rumah sakit di Kota Depok.

**Tabel 2. 2 Daftar Rumah Sakit Di Kota Depok Tahun 2021**

No	NAMA RUMAH SAKIT	PEMILIK	TIPE	KERJASAMA DENGAN BPJS	AKREDITASI	KECAMATAN
1	RSUD Kota Depok	Pemerintah Daerah Kota Depok	C	Ya	Terakreditasi	Sawangan
2	RS Bhayangkara Brimob	POLRI	C	Ya	Terakreditasi	Cimanggis
3	RSU Hermina Depok	Swasta	B	Ya	Terakreditasi	Pancoran Mas
4	RSU Puri Cinere	Swasta	B	Tidak	Terakreditasi	Cinere
5	RSU Sentra Medika	Swasta	B	Ya	Terakreditasi	Cimanggis

No	NAMA RUMAH SAKIT	PEMILIK	TIPE	KERJASAMA DENGAN BPJS	AKREDITASI	KECAMATAN
6	RSU Meilia	Swasta	B	Ya	Terakreditasi	Cimanggis
7	RSU Bunda Margonda	Swasta	C	Ya	Terakreditasi	Beji
8	RSU Grha Permata Ibu	Swasta	C	Ya	Terakreditasi	Beji
9	RSU Permata Depok	Swasta	C	Ya	Terakreditasi	Sawangan
10	RSU Tugu Ibu	Swasta	C	Ya	Terakreditasi	Cimanggis
11	RSIA Tumbuh Kembang	Swasta	C	Ya	Terakreditasi	Cimanggis
12	RSU Citra Medika Depok	Swasta	C	Ya	Terakreditasi	Cilodong
13	RSU Bhakti Yudha	Swasta	C	Ya	Terakreditasi	Pancoran Mas
14	RSU Mitra Keluarga Depok	Swasta	C	Ya	Terakreditasi	Pancoran Mas
15	RSIA Asyifa Depok	Swasta	C	Tidak	Terakreditasi	Pancoran Mas
16	RSU Harapan Depok	Swasta	D	Ya	Terakreditasi	Pancoran Mas
17	RSU Hasanah Graha Afiah	Swasta	C	Ya	Terakreditasi	Sukmajaya
18	RSIA Setya Bhakti	Swasta	C	Ya	Terakreditasi	Cimanggis
19	RSU Simpangan Depok	Swasta	C	Ya	Terakreditasi	Cilodong
20	RS Jantung Diagram	Swasta	B	Ya	Terakreditasi	Cinere
21	RSU Citra Arafiq	Swasta	C	Ya	Terakreditasi	Sukmajaya
22	RSU Bunda Aliyah	Swasta	C	Ya	Terakreditasi	Pancoran Mas
23	RSU Brawijaya	Swasta	D	Tidak	Terakreditasi	Bojongsari
24	RSU Universitas Indonesia	Dikti	B	Ya	Terakreditasi	Beji

Sumber: Subbag PEP & Seksi Yankesru Dinas Kesehatan Kota Depok, 2021

## 2. Puskesmas

Berdasarkan Peraturan Menteri Kesehatan Nomor 43 Tahun 2019, Pusat Kesehatan Masyarakat yang selanjutnya disebut Puskesmas adalah fasilitas pelayanan kesehatan yang menyelenggarakan upaya kesehatan masyarakat dan upaya kesehatan perseorangan tingkat pertama, dengan lebih mengutamakan upaya promotif dan preventif di wilayah kerjanya. Puskesmas mempunyai tugas melaksanakan kebijakan kesehatan untuk mencapai tujuan pembangunan

kesehatan di wilayah kerjanya. Dalam melaksanakan tugas sebagaimana dimaksud dalam Pasal 4 ayat (1), Puskesmas memiliki fungsi:

- a. Penyelenggaraan UKM tingkat pertama di wilayah kerjanya; dan
- b. Penyelenggaraan UKP tingkat pertama di wilayah kerjanya.

Dalam melaksanakan fungsi penyelenggaraan UKM tingkat pertama di wilayah kerjanya, Puskesmas berwenang untuk:

- a) menyusun perencanaan kegiatan berdasarkan hasil analisis masalah kesehatan masyarakat dan kebutuhan pelayanan yang diperlukan;
- b) melaksanakan advokasi dan sosialisasi kebijakan kesehatan;
- c) melaksanakan komunikasi, informasi, edukasi, dan pemberdayaan masyarakat dalam bidang kesehatan;
- d) menggerakkan masyarakat untuk mengidentifikasi dan menyelesaikan masalah kesehatan pada setiap tingkat perkembangan masyarakat yang bekerja sama dengan pimpinan wilayah dan sektor lain terkait;
- e) melaksanakan pembinaan teknis terhadap institusi, jaringan pelayanan Puskesmas dan upaya kesehatan bersumber daya masyarakat;
- f) melaksanakan perencanaan kebutuhan dan peningkatan kompetensi sumber daya manusia Puskesmas;
- g) memantau pelaksanaan pembangunan agar berwawasan kesehatan;
- h) memberikan Pelayanan Kesehatan yang berorientasi pada keluarga, kelompok, dan masyarakat dengan mempertimbangkan faktor biologis, psikologis, sosial, budaya, dan spiritual;
- i) melaksanakan pencatatan, pelaporan, dan evaluasi terhadap akses, mutu, dan cakupan Pelayanan Kesehatan;
- j) memberikan rekomendasi terkait masalah kesehatan masyarakat kepada dinas kesehatan daerah kabupaten/kota, melaksanakan sistem kewaspadaan dini, dan respon penanggulangan penyakit;
- k) melaksanakan kegiatan pendekatan keluarga; dan
- l) melakukan kolaborasi dengan Fasilitas Pelayanan Kesehatan tingkat pertama dan rumah sakit di wilayah kerjanya, melalui pengoordinasian sumber daya kesehatan di wilayah kerja Puskesmas.

Dalam melaksanakan fungsi penyelenggaraan UKP tingkat pertama di wilayah kerjanya, Puskesmas berwenang untuk:

- a) menyelenggarakan pelayanan kesehatan dasar secara komprehensif, berkesinambungan, bermutu, dan holistik yang mengintegrasikan faktor biologis, psikologi, sosial, dan budaya dengan membina hubungan dokter-pasien yang erat dan setara;
- b) menyelenggarakan Pelayanan Kesehatan yang mengutamakan upaya promotif dan preventif;
- c) menyelenggarakan Pelayanan Kesehatan yang berpusat pada individu, berfokus pada keluarga, dan berorientasi pada kelompok dan masyarakat;
- d) menyelenggarakan Pelayanan Kesehatan yang mengutamakan kesehatan, keamanan, keselamatan pasien, petugas, pengunjung, dan lingkungan kerja;
- e) menyelenggarakan Pelayanan Kesehatan dengan prinsip koordinatif dan kerja sama inter dan antar profesi;
- f) melaksanakan penyelenggaraan rekam medis;
- g) melaksanakan pencatatan, pelaporan, dan evaluasi terhadap mutu dan akses Pelayanan Kesehatan;
- h) melaksanakan perencanaan kebutuhan dan peningkatan kompetensi sumber daya manusia Puskesmas;
- i) melaksanakan penapisan rujukan sesuai dengan indikasi medis dan Sistem Rujukan; dan
- j) melakukan koordinasi dan kolaborasi dengan Fasilitas Pelayanan Kesehatan di wilayah kerjanya, sesuai dengan ketentuan peraturan perundang-undangan.

Puskesmas di Kota Depok pada umumnya relatif mudah dijangkau oleh masyarakat baik dengan jalan kaki, kendaraan roda dua maupun roda empat dengan jarak terjauh maksimal 5,5 km dan waktu tempuh yang diperlukan maksimal 25 menit dengan roda dua dan 35 menit dengan roda empat.

Tahun 2021 puskesmas di Kota Depok berjumlah 38 puskesmas, terdiri dari 9 puskesmas rawat inap, 10 puskesmas mampu PONEB dan 28 puskesmas non rawat inap. Yang termasuk puskesmas rawat inap mampu PONEB yaitu Puskesmas Beji, Puskesmas Pancoran Mas, Puskesmas Sukmajaya, Puskesmas Cimanggis, Puskesmas Tapos, Puskesmas Kedaung, Puskesmas Bojongsari, Puskesmas Cinere, Puskesmas Ratujuaya, Puskesmas Cilodong. Dengan jumlah tempat tidur sebanyak 36 unit.

Adapun wilayah kerja puskesmas masih sangat beragam dan belum tersebar di setiap kelurahan. Selain itu dari mutu pelayanan, status akreditasi beragam namun didominasi puskesmas dengan status akreditasi utama. Tahun 2021 tidak ada penambahan puskesmas terakreditasi, hal ini mengacu pada Surat Edaran Kementerian Kesehatan Nomor HK.02.01/MENKES/455/2020 tentang Perizinan dan Akreditasi Fasilitas Pelayanan Kesehatan pada Masa Pandemi Covid 19. Sehingga tahun 2021 dilakukan penundaan Survei Akreditasi Puskesmas. Survei akan dilaksanakan setelah adanya Surat Edaran dari Kementerian Kesehatan selanjutnya. Informasi tentang wilayah kerja dan status akreditasi puskesmas sebagai berikut.

**Tabel 2. 3 Puskesmas dengan Status Akreditasi dan Wilayah Kerja**

No.	Nama Kecamatan	Kode Puskesmas	Nama Puskesmas	Status Akreditasi	Wilayah Kerja Puskesmas
1	Sawangan	<u>1031316</u>	UPTD Puskesmas Sawangan	Madya	Kelurahan Sawangan Lama
					Kelurahan Sawangan Baru
		<u>1031318</u>	UPTD Puskesmas Pasir Putih	Madya	Kelurahan Pasir Putih
		<u>1031319</u>	UPTD Puskesmas Kedaung	Utama	Kelurahan Kedaung
		<u>1033673</u>	UPTD Puskesmas Cinangka	Belum Terakreditasi	Kelurahan Cinangka
		<u>1031320</u>	UPTD Puskesmas Pengasinan	Madya	Kelurahan Pengasinan Kelurahan Bedahan
2	Bojongsari	<u>1031321</u>	UPTD Puskesmas Bojongsari	Madya	Kelurahan Pondok Petir
					Kelurahan Curug
					Kelurahan Serua
					Kelurahan Bojongsari Baru
		<u>1031317</u>	UPTD Puskesmas Duren Seribu	Dasar	Kelurahan Duren seribu Kelurahan Duren Mekar Kelurahan Bojongsari Lama
		3	Pancoran Mas	<u>1031322</u>	UPTD Puskesmas Pancoran Mas
Kelurahan Pancoran					

No.	Nama Kecamatan	Kode Puskesmas	Nama Puskesmas	Status Akreditasi	Wilayah Kerja Puskesmas
					Mas
		<u>1031323</u>	UPTD Puskesmas Depok Jaya	Paripurna	Kelurahan Depok Jaya
		<u>1033675</u>	UPTD Puskesmas Mampang	Belum Terakreditasi	Kelurahan Mampang
		<u>1031324</u>	UPTD Puskesmas Rangkapan Jaya Baru	Madya	Kelurahan Rangkapan Jaya Lama
					Kelurahan Rangkapan Jaya Baru
4	Cipayung	<u>1031325</u>	UPTD Puskesmas Cipayung	Madya	Kelurahan Cipayung Jaya
					Kelurahan Pondok Terong
					Kelurahan cipayung
		<u>1033652</u>	UPTD Puskesmas Ratu Jaya	Belum Terakreditasi	Kelurahan Ratu Jaya
					Kelurahan Pondok jaya
5	Sukmajaya	<u>1031326</u>	UPTD Puskesmas Sukmajaya	Madya	Kelurahan Tirtajaya
					Kelurahan Mekarjaya
		<u>1031327</u>	UPTD Puskesmas Abadi Jaya	Madya	Kelurahan Abadijaya
					Kelurahan Cisalak
		<u>1031328</u>	UPTD Puskesmas Bhaktijaya	Madya	Kelurahan Bhaktijaya
		<u>1031331</u>	UPTD Puskesmas Pondok Sukmajaya	Utama	Kelurahan Sukmajaya
6	Cilodong	<u>1031332</u>	UPTD Puskesmas Cilodong	Madya	Kelurahan Cilodong
					Kelurahan Kalibaru
		<u>1031329</u>	UPTD Puskesmas Villa Pertiwi	Madya	Kelurahan Sukamaju
		<u>1031330</u>	UPTD Puskesmas Kalimulya	Belum Terakreditasi	Kelurahan Kalimulya
					Kelurahan Jatimulya
7	Cimanggis	<u>1031333</u>	UPTD Puskesmas Cimanggis	Madya	Kelurahan Curug
		<u>1031336</u>	UPTD Puskesmas Tugu	Madya	Kelurahan Tugu
		<u>1031338</u>	UPTD Puskesmas Harjamukti	Dasar	Kelurahan Harjamukti



No.	Nama Kecamatan	Kode Puskesmas	Nama Puskesmas	Status Akreditasi	Wilayah Kerja Puskesmas
		<u>1031339</u>	UPTD Puskesmas Pasir Gunung Selatan	Madya	Kelurahan Pasir Gunung Selatan
		<u>1031340</u>	UPTD Puskesmas Mekarsari	Madya	Kelurahan Mekarsari
		<u>1033654</u>	UPTD Puskesmas Cisalak Pasar	Belum Terakreditasi	Kelurahan Cisalak Pasar
8	Tapos	<u>1031334</u>	UPTD Puskesmas Tapos	Dasar	Kelurahan Tapos Kelurahan Leuwinanggung
		<u>1031335</u>	UPTD Puskesmas Sukatani	Madya	Kelurahan Sukatani
		<u>1031337</u>	UPTD Puskesmas Jatijajar	Belum Terakreditasi	Kelurahan Jatijajar
		<u>1031341</u>	UPTD Puskesmas Cilangkap	Belum Terakreditasi	Kelurahan Cilangkap
		<u>1031342</u>	UPTD Puskesmas Cimpaeun	Madya	Kelurahan Cimpaeun
		<u>1033667</u>	UPTD Puskesmas Sukamaju Baru	Belum Terakreditasi	Kelurahan Sukamaju Baru
9	Beji	<u>1031343</u>	UPTD Puskesmas Beji	Dasar	Kelurahan Beji Timur
		<u>1033674</u>	UPTD Puskesmas Depok Utara	Belum Terakreditasi	Kelurahan Beji
		<u>1031344</u>	UPTD Puskesmas Tanah Baru	Madya	Kelurahan Tanah Baru Kelurahan Kukusan
		<u>1031345</u>	UPTD Puskesmas Kemiri Muka	Utama	Kelurahan Kemiri Muka Kelurahan Pondok Cina
10	Limo	<u>1031346</u>	UPTD Puskesmas Limo	Dasar	Kelurahan Meruyung Kelurahan Grogol Kelurahan Krukut Kelurahan Limo
11	Cinere	<u>1031347</u>	UPTD Puskesmas Cinere	Madya	Kelurahan Cinere Kelurahan gandul Kelurahan Pangkalan Jati Kelurahan pangkalan Jati Baru

Sumber : Subbag PEP dan Seksi Yankesprim Dinas Kesehatan Kota Depok, 2021

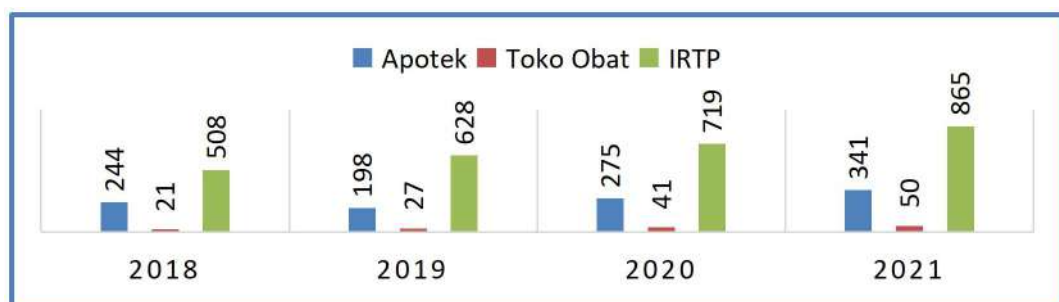
### 3. Apotek, Toko Obat dan IRTP

Apotek merupakan salah satu sarana pelayanan kesehatan dalam membantu mewujudkan tercapainya derajat kesehatan yang optimal bagi masyarakat. Berdasarkan Permenkes Nomor 35 Tahun 2014 Tentang Standar Pelayanan Kefarmasian di Apotek. Apotek adalah sarana pelayanan kefarmasian tempat dilakukan praktik kefarmasian oleh Apoteker. Sedangkan pelayanan kefarmasian adalah suatu pelayanan langsung dan bertanggung jawab kepada pasien yang berkaitan dengan sediaan farmasi dengan maksud mencapai hasil yang pasti untuk meningkatkan mutu kehidupan pasien.

Toko obat adalah orang atau badan hukum yang memiliki izin untuk menyimpan obat-obat bebas dan obat-obat bebas terbatas untuk dijual secara eceran di tempat tertentu sebagaimana tercantum dalam surat izin. Toko obat hanya sebatas diizinkan untuk menjual obat-obatan bebas dan alat kesehatan ringan seperti plester, perban, kapas, dan sebagainya. Penanggung jawab toko obat ialah asisten apoteker yakni minimal seseorang yang telah lulus SMK jurusan teknik farmasi. Sedangkan apotek diperbolehkan untuk menjual semua jenis obat, mulai dari obat bebas hingga obat dengan resep dokter.

Berdasarkan Peraturan Kepala Badan Pengawas Obat dan Makanan Republik Indonesia Nomor HK.03.1.23.04.12.2205 Tahun 2012 Tentang Pedoman Pemberian Sertifikat Produksi Pangan Industri Rumah Tangga, Industri Rumah Tangga Pangan, yang selanjutnya disebut IRTP adalah perusahaan pangan yang memiliki tempat usaha di tempat tinggal dengan peralatan pengolahan pangan manual hingga semi otomatis.

Tahun 2021 jumlah apotek sebanyak 341 unit, toko obat 50 unit dan IRTP terdaftar sebanyak 865 unit. Berikut gambaran data sarana apotek, toko obat dan IRTP di Kota Depok tahun 2018-2021.



**Gambar 2. 1 Data Sarana Apotek, Toko Obat dan IRTP Tahun 2018 -2021**

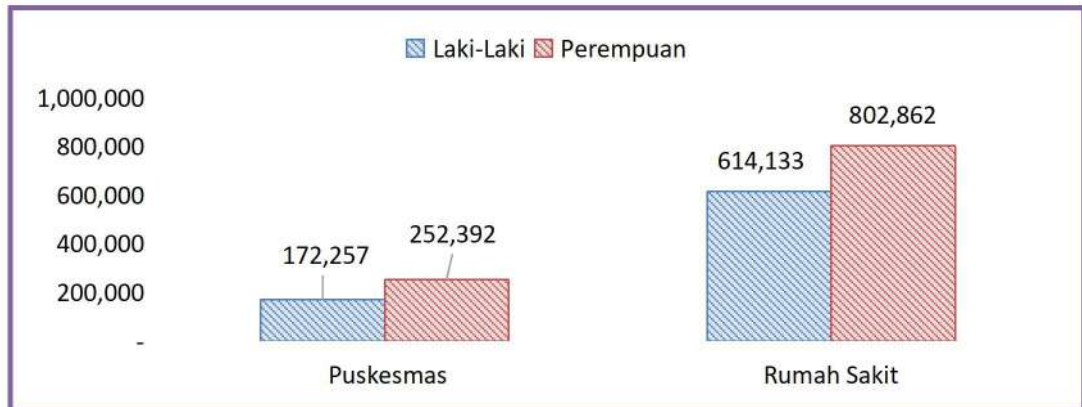
*Sumber : Seksi KPM Dinas Kesehatan Kota Depok, 2021*

Dinas Kesehatan mempunyai peranan penting dalam hal pembuatan perizinan sarana kesehatan. Untuk pembuatan izin apotek dan toko obat, Dinas Kesehatan memberikan rekomendasi perizinan kepada DPMPTSP (Dinas Penanaman Modal dan Pelayanan Terpadu Satu Pintu) Kota Depok.

## B. AKSES DAN MUTU PELAYANAN KESEHATAN

### 1. Kunjungan Rawat Jalan

Kunjungan rawat jalan baik kasus baru ataupun kasus lama pada Fasilitas Kesehatan Tingkat Pertama (FKTP) maupun Fasilitas Kesehatan Rujukan Tingkat Lanjut (FKRTL) di Kota Depok tahun 2021 adalah sebanyak 1.883.683 dengan proporsi kunjungan rawat jalan di Puskesmas adalah sebanyak 424.649 dan kunjungan rawat jalan di Rumah Sakit sebanyak 1.459.034.



**Gambar 2. 2 Gambaran Jumlah Kunjungan Rawat Jalan Menurut Jenis Kelamin pada FKTP dan FKTL di Kota Depok Tahun 2021**

*Sumber : FKTP dan FKTL di Kota Depok, 2021*

Morbiditas adalah angka kesakitan, baik insiden maupun prevalensi dari suatu penyakit. Morbiditas menggambarkan kejadian penyakit dalam suatu populasi pada kurun waktu tertentu. Morbiditas juga berperan dalam penilaian terhadap derajat kesehatan masyarakat. Data penyakit diperoleh dari Rumah Sakit dan Puskesmas yang ada di Kota Depok.

#### a. Sepuluh Besar Penyakit Terbanyak Rawat Jalan di Rumah Sakit

Berdasarkan laporan yang terhimpun dari 24 Rumah Sakit di Kota Depok didapatkan bahwa jumlah kunjungan rawat jalan terbanyak adalah kasus Diabetes Mellitus. Berikut 10 besar penyakit terbanyak pada pasien rawat jalan rumah sakit di Kota Depok tahun 2021 dapat dilihat pada tabel berikut.

**Tabel 2. 4 Sepuluh (10) Besar Penyakit Terbanyak Pada Pasien Rawat Jalan Rumah Sakit Di Kota Depok Tahun 2021**

No	Nama Penyakit	Jumlah Kasus Baru	Jumlah Kunjungan
1	Diabetes Melitus	14.806	42.418
2	<i>Chronic Kidney Disease</i>	12.553	16.110
3	Penyakit esofagus,lambung dan duodenum lainnya	9.105	23.796
4	Infeksi saluran nafas bagian atas akut lainnya	9.047	15.136
5	<i>Essential (primary) hypertension</i>	6.945	21.426
6	<i>Low Back Pain</i>	6.293	13.415
7	Penyakit pulpa dan periapikal	6.030	9.364
8	<i>Hypertensive heart disease</i>	5.279	22.432
9	Pengawasan kehamilan normal	4.543	5.969
10	Febris	4.239	8.231

Sumber: Rumah Sakit se-Kota Depok, 2021

**b. Sepuluh Besar Penyakit Terbanyak Rawat Jalan di Puskesmas**

Berdasarkan laporan SIMPUS dari 38 Puskesmas se-Kota Depok, pola sepuluh (10) penyakit terbanyak pada pasien rawat jalan semua golongan umur di Puskesmas dapat dilihat pada tabel berikut.

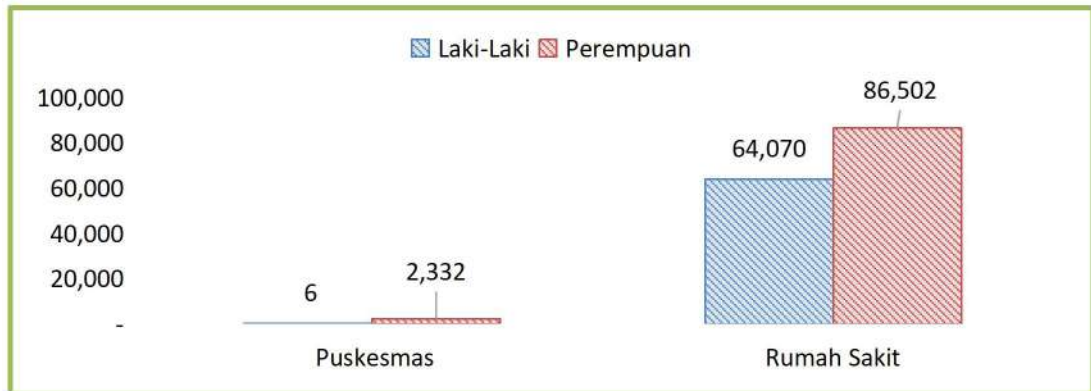
**Tabel 2. 5 Sepuluh (10) Besar Penyakit Terbanyak Pada Pasien Rawat Jalan Puskesmas Di Kota Depok Tahun 2021**

No	Nama Penyakit	Jumlah Kunjungan	%
1	Hipertensi Primer (esensial)	100.863	12,46%
2	Penyakit Infeksi Saluran Pernafasan Atas Akut	47.016	5,81%
3	Dispepsia	46.797	5,78%
4	<i>Nasofaringitis Akuta (Common Cold)</i>	45.186	5,58%
5	Myalgia	26.769	3,31%
6	Diabetes Mellitus Tidak Spesifik	26.199	3,24%
7	Demam Yang Tidak Diketahui Sebabnya	21.712	2,68%
8	Faringitis Akuta	17.370	2,15%
9	Penyakit Virus Lainnya	17.140	2,12%
10	Penyakit Pulpa Dan Jaringan Periapikal	16.515	2,04%

Sumber : Data LB 1 SIMPUS, 2021

## 2. Kunjungan Rawat Inap

Kunjungan rawat inap di Kota Depok tahun 2021 adalah sebanyak 165.178 dimana kunjungan rawat di puskesmas sebanyak 2.338 sedangkan di rumah sakit sebanyak 162.840. Berikut gambaran jumlah kunjungan rawat inap menurut jenis kelamin pada puskesmas dan rumah sakit di Kota Depok tahun 2021.



**Gambar 2. 3 Gambaran Jumlah Kunjungan Rawat Inap Menurut Jenis Kelamin pada Puskesmas dan Rumah Sakit di Kota Depok Tahun 2021**

*Sumber : Puskesmas dan Rumah Sakit di Kota Depok, 2021*

Kunjungan rawat inap di puskesmas di dominasi oleh perempuan, hal ini disebabkan karena puskesmas rawat inap di Kota Depok merupakan puskesmas mampu Pelayanan Obstetri Neonatal Emergensi Dasar (PONED) sehingga jumlah kunjungan rawat inap didominasi oleh pasien persalinan. Puskesmas PONED dan Rawat Inap tahun 2021 sebanyak 10 puskesmas yaitu Puskesmas Cimanggis, Puskesmas Sukmajaya, Puskesmas Pancoran Mas, Puskesmas Beji, Puskesmas Kedaung, Puskesmas Bojongsari, Puskesmas Tapos, Puskesmas Cinere, Puskesmas Ratujaya dan Puskesmas Cilodong.

Untuk melihat sepuluh besar terbanyak penyakit rawat inap pada rumah sakit dapat dilihat pada tabel berikut.

**Tabel 2. 6 Sepuluh (10) Besar Penyakit Terbanyak Pada Pasien Rawat Inap Rumah Sakit Di Kota Depok Tahun 2021**

No	Nama Penyakit	Jumlah Kasus Baru	Jumlah Kunjungan
1	DHF	5.800	12.660
2	COVID-19 Terkonfirmasi	5.453	9.569
3	Penyakit virus lainnya	1.982	1.982
4	Gastroenteritis	1.715	3.029

No	Nama Penyakit	Jumlah Kasus Baru	Jumlah Kunjungan
5	COVID-19, virus identified' is assigned to a disease diagnosis of COVID-19 confirmed by laboratory testing.	1.614	1.675
6	<i>Bronchopneumonia</i>	1.132	6.336
7	<i>Thypoid</i>	908	1.159
8	Hipertensi	645	1.834
9	<i>Cesarean section of other specified type</i>	605	605
10	Diabetes Militus	549	3.746

Sumber: Rumah Sakit se-Kota Depok, 2021

### 3. Mutu Pelayanan di Rumah Sakit

Beberapa indikator yang digunakan untuk mengetahui tingkat pemanfaatan sarana pelayanan, mutu pelayanan dan tingkat efisiensi pelayanan rumah sakit adalah *Bed Occupancy Rate* (BOR) atau tingkat hunian rumah sakit, *Length Of Stay* (LOS) atau rata-rata lama hari rawat di rumah sakit, *Turn Over Interval* (TOI) atau jarak pemanfaatan tempat tidur antara satu pasien dengan pasien lainnya, *Bed Turn Over* (BTO) atau frekuensi penggunaan tempat tidur, *Gross Death Rate* (GDR) atau seluruh kematian di rumah sakit dan *Net Death Rate* (NDR) atau kematian di rumah sakit kurang dari 48 jam. Berikut rata-rata indikator kinerja pelayanan rumah sakit di Kota Depok tahun 2021.

**Tabel 2. 7 Rata-rata Indikator Kinerja Pelayanan Rumah Sakit Di Kota Depok Tahun 2021**

Indikator Kinerja Pelayanan Rumah Sakit	BOR	LOS	TOI	BTO	NDR	GDR
Kota Depok	47,5%	2	3	65	12,6	23,1
Nilai Efisiensi (DEPKES RI 2005)	60-85%	6-9 hari	1-3 hari	40-50 kali	<25 kematian per 1000 penderita keluar	<45 kematian per 1000 penderita keluar

Sumber : Rumah Sakit di Kota Depok, 2021

Dari tabel diatas terlihat bahwa rata-rata capaian BOR, LOS dan BTO di rumah sakit Kota Depok diluar dari nilai efisiensi. Hal ini disebabkan beberapa faktor diantaranya adanya pasien dirujuk, pasien pulang atas permintaan sendiri (APS), pasien meninggal kurang atau lebih dari 48 jam, serta tinggiya rerata jumlah

pasien yang menggunakan setiap tempat tidur dalam periode satu tahun terutama dimasa pandemi Covid-19.

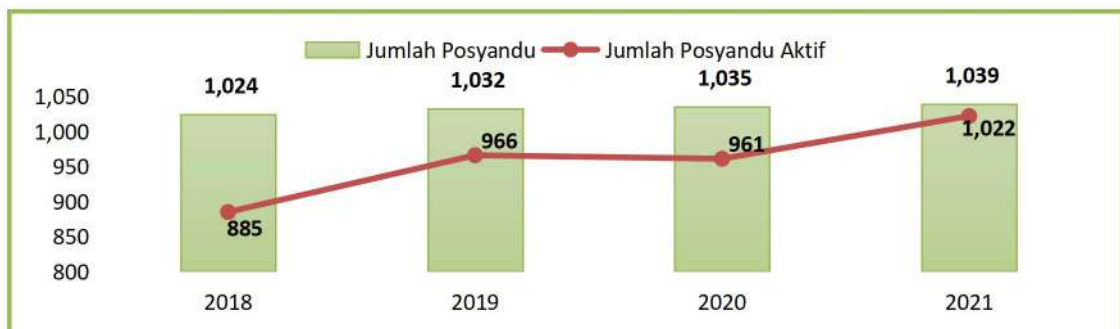
### C. UPAYA KESEHATAN BERSUMBERDAYA MASYARAKAT (UKBM)

Dalam rangka meningkatkan cakupan pelayanan kesehatan kepada masyarakat berbagai upaya dilakukan diantaranya dengan memanfaatkan potensi dan sumber daya yang ada di masyarakat. Upaya kesehatan bersumber daya masyarakat (UKBM) diantaranya adalah Posyandu, Posbindu, kelurahan siaga, dan lain sebagainya. Posyandu merupakan salah satu bentuk UKBM yang paling di kenal di masyarakat.

Menurut Kemenkes RI, Posyandu merupakan salah satu bentuk Upaya Kesehatan Bersumberdaya Masyarakat (UKBM) yang dikelola dari, oleh, untuk, dan bersama masyarakat, guna memberdayakan masyarakat dan memberikan kemudahan kepada masyarakat dalam memperoleh pelayanan kesehatan dasar. Upaya peningkatan peran dan fungsi Posyandu bukan semata-mata tanggungjawab pemerintah saja, namun semua komponen yang ada di masyarakat, termasuk kader. Peran kader dalam penyelenggaraan Posyandu sangat besar karena selain sebagai pemberi informasi kesehatan kepada masyarakat juga sebagai penggerak masyarakat untuk datang ke Posyandu dan melaksanakan perilaku hidup bersih dan sehat.

Posyandu menyelenggarakan minimal 5 program prioritas, yaitu kesehatan ibu dan anak, keluarga berencana, perbaikan gizi, imunisasi, dan penanggulangan diare. Untuk memantau perkembangannya, Posyandu dikelompokkan ke dalam 4 strata, yaitu Posyandu Pratama, Posyandu Madya, Posyandu Purnama, dan Posyandu Mandiri.

Jumlah posyandu Tahun 2021 sebanyak 1.039 dengan posyandu aktif berjumlah 1.022. Berikut gambaran grafik perkembangan jumlah posyandu dari tahun 2018 sampai tahun 2021.



**Gambar 2. 4 Perkembangan Jumlah Posyandu Dan Posyandu Aktif Di Kota Depok Tahun 2018-2021**

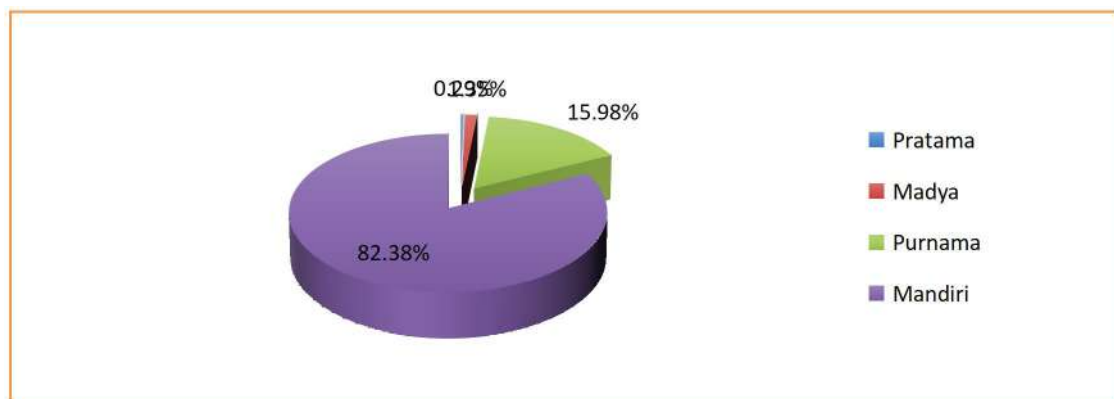
*Sumber : Seksi Promkes Dinas Kesehatan Kota Depok, 2021*

Rasio Posyandu dengan jumlah balita di Kota Depok tahun 2021 masih jauh dari ideal yaitu hanya 0,51 dimana rasio ideal yaitu 1 posyandu untuk 100 penduduk balita.

Strata atau tingkat perkembangan posyandu dapat dilihat pada pola pembinaan posyandu yang dikenal dengan telaah kemandirian posyandu yaitu semua posyandu didata tingkat pencapaiannya dari segi pengorganisasian dan pencapaian programnya. Strata posyandu dari terendah sampai tertinggi sebagai berikut:

1. Posyandu Pratama merupakan posyandu yang belum mantap, kegiatan belum rutin dengan kader terbatas, kurang dari 5 (lima) orang.
2. Posyandu Madya merupakan posyandu dengan kegiatan lebih teratur yaitu lebih dari 8 (delapan) kali per tahun dengan jumlah kader 5 orang atau lebih, tetapi cakupan 5 (lima) kegiatan pokok masih rendah yaitu kurang dari 50%.
3. Posyandu Purnama merupakan posyandu madya yang cakupan kelima kegiatan pokoknya lebih dari 50%, mampu melaksanakan program tambahan dan sudah memperoleh sumber pembiayaan dari dana sehat yang dikelola masyarakat yang jumlah peserta masih terbatas yakni kurang dari 50% kepala keluarga (KK) di wilayah kerja posyandu.
4. Posyandu Mandiri merupakan posyandu purnama yang sumber pembiayaannya diperoleh dari dana sehat yang dikelola oleh masyarakat dengan jumlah peserta lebih dari 50% KK di wilayah kerja posyandu.

Persentase posyandu berdasarkan strata posyandu di Kota Depok tahun 2021 yaitu sebagai berikut.



**Gambar 2. 5 Persentase Posyandu Menurut Strata Posyandu Di Kota Depok Tahun 2021**

*Sumber : Seksi Promosi Kesehatan Dinas Kesehatan Kota Depok, 2021*



### **BAB III**

## **SUMBER DAYA MANUSIA KESEHATAN**

Undang-Undang Nomor 36 Tahun 2014 tentang Tenaga Kesehatan menyatakan bahwa tenaga kesehatan memegang peranan penting dalam meningkatkan kualitas pelayanan kesehatan yang maksimal kepada masyarakat agar masyarakat mampu untuk meningkatkan kesadaran, kemauan dan kemampuan hidup sehat sehingga akan terwujud derajat kesehatan yang setinggi-tingginya sebagai investasi bagi pembangunan sumber daya manusia yang produktif secara sosial dan ekonomi serta sebagai salah satu unsur kesejahteraan umum sebagaimana dimaksud dalam Pembukaan Undang-Undang Dasar Negara Republik Indonesia Tahun 1945.

Tenaga Kesehatan adalah setiap orang yang mengabdikan diri dalam bidang kesehatan serta memiliki pengetahuan dan/atau keterampilan melalui pendidikan di bidang kesehatan yang untuk jenis tertentu memerlukan kewenangan untuk melakukan upaya kesehatan. Tenaga kesehatan dikelompokkan kedalam 13 (tiga belas) jenis, yang terdiri dari; tenaga medis, tenaga keperawatan, tenaga kefarmasian, tenaga fisiologis klinis, tenaga bidan, tenaga kesehatan masyarakat, tenaga kesehatan lingkungan, tenaga gizi, tenaga keterafian fisik, tenaga keteknisan medis, tenaga teknik biomedika, tenaga kesehatan tradisional, dan tenaga kesehatan lainnya.

Jumlah data tenaga kesehatan ini dihasilkan dari hasil validasi data kesehatan dari Puskesmas dan Rumah Sakit se-Kota Depok. Beberapa keterbatasan dalam validasi data tenaga kesehatan antara lain belum semua tenaga kesehatan dapat diidentifikasi, antara lain kemungkinan adanya laporan tenaga kesehatan (terutama tenaga medis) lebih dari satu kali, belum teridentifikasinya tenaga medis yang bekerja secara penuh waktu dengan yang paruh waktu, adanya perubahan pada tingkat dan latar belakang pendidikan terakhir terutama yang mengikuti jenjang pendidikan yang berbeda dari jenis tenaga awalnya.

Tersedianya tenaga kesehatan yang bermutu dapat mencukupi kebutuhan, terdistribusi secara adil dan merata, serta termanfaatkan secara berhasil guna dan berdaya guna untuk menjamin terselenggaranya pembangunan kesehatan guna meningkatkan derajat kesehatan masyarakat yang tinggi-tingginya.

Berdasarkan Keputusan Menteri Koordinator Bidang Kesejahteraan Rakyat Nomor 54 Tahun 2013 tentang Rencana Pengembangan Tenaga Kesehatan Tahun 2011- 2025, telah ditetapkan sejumlah target rasio tenaga kesehatan terhadap jumlah penduduk. Target rasio terbagi menjadi 3, yaitu target rasio tahun 2014, 2019 dan 2025. Berikut gambaran kebutuhan tenaga kesehatan berdasarkan target rasio tahun 2021.

**Tabel 3. 1 Proyeksi Target Rasio Tenaga Kesehatan Per 100.000 Penduduk Tahun 2021 Menurut KEPMENKOKESRA NO.54 Tahun 2013**

No	Jenis Tenaga Kesehatan	Rasio/100.000 Penduduk
1	Dokter spesialis	11,33
2	Dokter umum	46,67
3	Dokter gigi	13,33
4	Perawat	186,67
5	Bidan	123,33
6	Sanitarian	18,67
7	Gizi	15,33
8	Apoteker	13
9	Tenaga Teknis Kefarmasian	26
10	Kesehatan Masyarakat	16
11	Keterapian Fisik	5,33
12	Keteknisian Medis	16,67

Sumber: RPTK 2011-2025 (Kepmenkokesra no.5 Tahun 2013)

#### A. TENAGA MEDIS

Data ketersediaan tenaga medis tahun 2021 dihimpun dari laporan puskesmas dan Sistem Informasi Sumber Daya Manusia Kesehatan (SISDMK) Kementerian Kesehatan Republik Indonesia per tanggal 3 Februari 2022. Berikut tabel jumlah tenaga medis di Kota Depok tahun 2021.

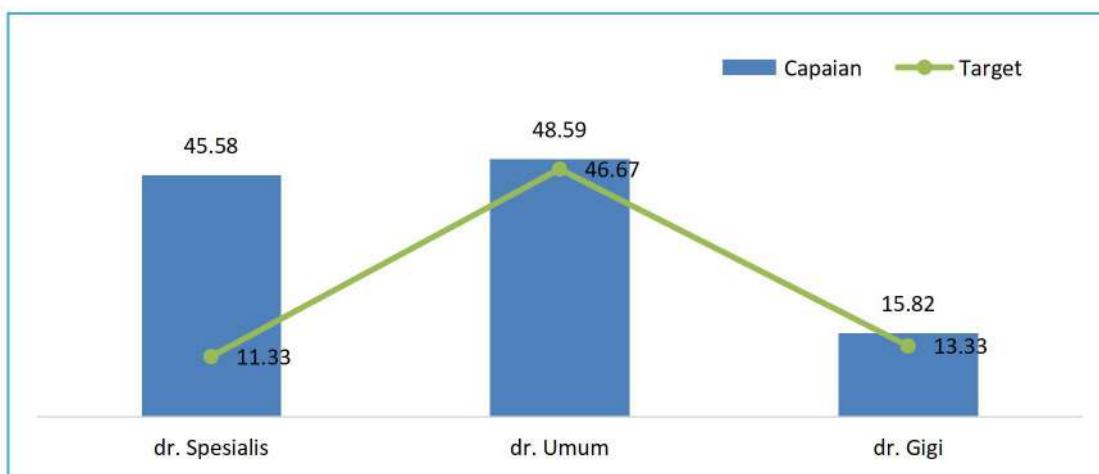
**Tabel 3. 2 Jumlah Tenaga Medis Di Kota Depok Tahun 2021**

Fasilitas	Dokter Spesialis	Dokter gigi spesialis	Dokter Umum	Dokter Gigi
Puskesmas	-	-	153	52
Rumah Sakit	1.068	93	532	84
Klinik	61	16	464	207

Praktek Mandiri	6	7	51	51
Dinas Kesehatan	0	0	10	0
<b>Jumlah</b>	<b>1.135</b>	<b>116</b>	<b>1.210</b>	<b>394</b>

Sumber : Seksi SDMK, SISDMK, 3 Februari 2022

Rasio tenaga dokter spesialis di Kota Depok tahun 2021 sebesar 45,58/100.000 penduduk sedangkan rasio dokter umum tahun 2021 sebesar 48,59/100.000 penduduk dan rasio dokter gigi sebesar 15,82/100.000 penduduk. Rasio dari ketiga jenis tenaga medis ini sudah melebihi target yang ditentukan. Kota Depok memiliki beberapa universitas dengan Fakultas Kedokteran, sehingga kehadiran dokter intership cukup membantu pelayanan kesehatan di Kota Depok. Sebaran tenaga medis yang cukup diharapkan dapat memberikan pelayanan kesehatan kepada masyarakat secara optimal.



**Gambar 3. 1 Rasio Tenaga Medis Per 100.000 Penduduk Di Kota Depok Tahun 2021**

Sumber : Seksi SDMK, SISDMK, 3 Februari 2022

## B. TENAGA KEPERAWATAN

Berdasarkan Permenkes No. 49 tahun 2013 dalam pasal 3 yang dimaksud dengan tenaga keperawatan sebagaimana dimaksud dalam pasal 2 meliputi perawat dan bidan. Perawat adalah seseorang yang telah lulus pendidikan perawat, baik di dalam maupun luar negeri, sesuai dengan ketentuan peraturan perundangan yang berlaku. Bidan adalah seseorang yang telah menyelesaikan program pendidikan kebidanan yang diakui secara resmi oleh negara, telah memenuhi kualifikasi yang dipersyaratkan untuk didaftarkan dan/atau memiliki izin yang sah untuk melakukan praktik kebidanan dan menggunakan gelar/hak sebutan sebagai bidan, serta mampu

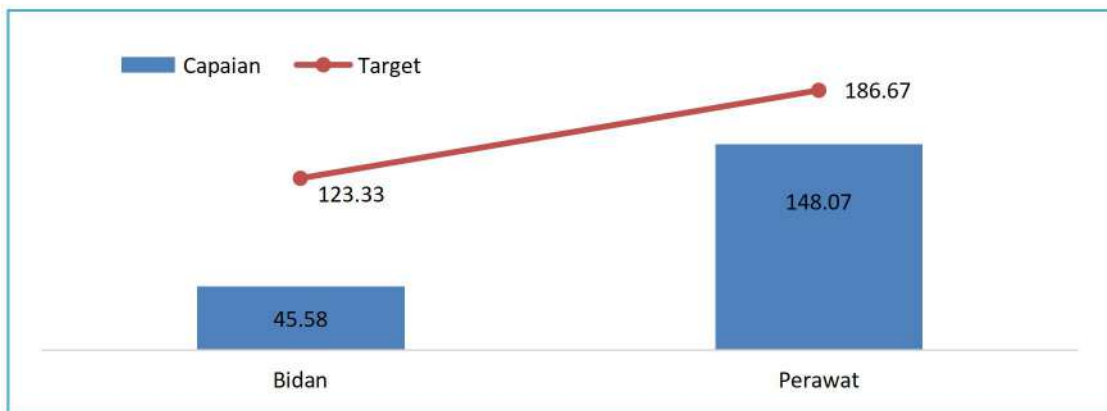
menunjukkan kompetensinya di dalam praktik kebidanan. Berikut jumlah tenaga keperawatan di Kota Depok berdasarkan laporan dari puskesmas dan SISDMK tanggal 3 Februari 2022.

**Tabel 3. 3 Jumlah Tenaga Keperawatan Di Kota Depok Tahun 2020**

Fasilitas	Bidan	Perawat
Puskesmas	218	183
Rumah Sakit	501	3.186
Klinik	157	298
Praktek Mandiri	253	0
Dinas Kesehatan	6	20
<b>Jumlah</b>	<b>1.135</b>	<b>3.687</b>

Sumber : Seksi SDMK, SISDMK, 3 Februari 2022

Tahun 2021 rasio bidan di Kota Depok mencapai angka 45,58/100.000 penduduk. Sedangkan rasio perawat sebesar 148,07/100.000 penduduk. Hal ini masih jauh dari target rasio Kepmenkokesra no. 54 tahun 2013. Berikut gambaran rasio tenaga keperawatan di Kota Depok tahun 2021.



**Gambar 3. 2 Rasio Tenaga Keperawatan Per 100.000 Penduduk Di Kota Depok Tahun 2021**

Sumber : Seksi SDMK, SISDMK, 3 Februari 2022

### C. TENAGA KEFARMASIAN

Tenaga kefarmasian adalah tenaga yang melakukan pekerjaan kefarmasian, yang terdiri atas Apoteker dan Tenaga Teknis Kefarmasian. Apoteker adalah sarjana farmasi yang telah lulus sebagai Apoteker dan telah mengucapkan sumpah jabatan Apoteker. Sedangkan Tenaga Teknis Kefarmasian adalah tenaga yang membantu Apoteker dalam menjalani Pekerjaan Kefarmasian, yang terdiri atas Sarjana Farmasi,

Ahli Madya Farmasi, Analis Farmasi, dan Tenaga Menengah Farmasi/Asisten Apoteker (menurut PMK 51 tahun 2009).

Tenaga Kefarmasian sebagai salah satu tenaga kesehatan pemberi pelayanan kesehatan kepada masyarakat mempunyai peranan penting karena terkait langsung dengan pemberian pelayanan, khususnya pelayanan kefarmasian. Pelayanan kefarmasian telah mengalami perubahan yang semula hanya berfokus kepada pengelolaan obat (*drug oriented*) berkembang menjadi pelayanan komprehensif meliputi pelayanan obat dan pelayanan farmasi klinik yang bertujuan untuk meningkatkan kualitas hidup pasien.

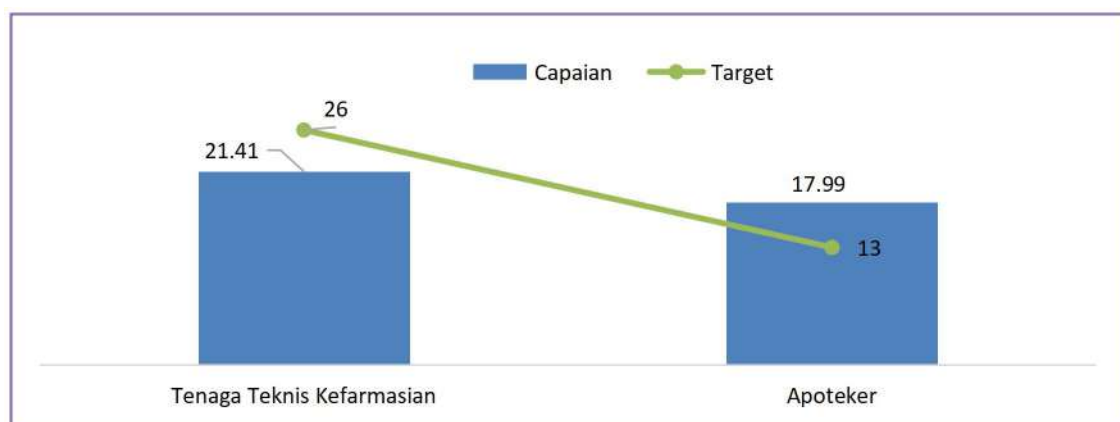
Berikut jumlah tenaga kefarmasian di Kota Depok berdasarkan laporan dari puskesmas dan SISDMK tanggal 3 Februari 2022.

**Tabel 3. 4 Jumlah Tenaga Kefarmasian Di Kota Depok Tahun 2021**

Fasilitas	Tenaga Teknis Kefarmasian	Apoteker
Puskesmas	68	41
Rumah sakit	369	156
Klinik	29	89
Sarana Pelayanan Kesehatan Lain	67	162
<b>Jumlah</b>	<b>533</b>	<b>448</b>

Sumber : Seksi SDM, SISDMK, 3 Februari 2022

Untuk rasio tenaga kefarmasian dan apoteker di Kota Depok tahun 2021 dapat dilihat pada gambar berikut ini.



**Gambar 3. 3 Rasio Tenaga Kefarmasian Per 100.000 Penduduk Di Kota Depok Tahun 2021**

Sumber : Seksi SDM, SISDMK, 3 Februari 2022

Rasio apoteker di Kota Depok tahun 2021 sebesar 17,99/100.000 penduduk, hal ini lebih tinggi dari target Kepmenkokesra tahun 2013. tercatatnya tenaga apoteker di sarana kefarmasian pada aplikasi SISDMK memperbaiki pencatatan dan pelaporan tenaga kesehatan di Kota Depok sehingga terdata dengan baik. Untuk rasio tenaga teknis kefarmasian tahun 2021 yaitu sebesar 21,41/100.000 penduduk, hal ini masih rendah dari target yang ingin dicapai.

#### **D. TENAGA KESEHATAN MASYARAKAT, KESEHATAN LINGKUNGAN DAN GIZI**

Tenaga kesehatan masyarakat adalah salah satu tenaga di bidang kesehatan yang memiliki ilmu manajemen yang berkaitan dengan kesehatan masyarakat. Tenaga kesehatan masyarakat merupakan bagian dari sumber daya manusia yang sangat penting perannya dalam pembangunan kesehatan pada Sistem Kesehatan Nasional (SKN). Pembangunan kesehatan dengan paradigma sehat merupakan upaya meningkatkan kemandirian masyarakat dalam menjaga kesehatan, melalui kesadaran yang lebih tinggi pada pentingnya pelayanan kesehatan yang bersifat promotif dan preventif. Menurut buku petunjuk teknis penyusunan profil kesehatan oleh Kementerian Kesehatan RI, yang termasuk tenaga kesehatan masyarakat adalah tenaga promosi kesehatan dan ilmu perilaku, pembimbing kesehatan kerja, tenaga biostatistik dan kependudukan, tenaga kesehatan reproduksi dan keluarga, tenaga administrasi dan kebijakan kesehatan serta epidemiolog kesehatan.

Menurut Peraturan Menteri Kesehatan RI Nomor 32 tahun 2013 tentang Penyelenggaraan Pekerjaan Tenaga Sanitarian, yang dimaksud tenaga sanitarian atau tenaga kesehatan lingkungan adalah setiap orang yang telah lulus pendidikan di bidang kesehatan lingkungan sesuai ketentuan perundang-undangan.

Tenaga Gizi merupakan tenaga profesional medis yang mengkhususkan diri dalam dietetika, yaitu studi tentang gizi dan penggunaan diet khusus untuk mencegah dan mengobati penyakit. Tugas pokok tenaga gizi adalah melaksanakan pelayanan di bidang gizi, makanan, dan dietetik yang meliputi pengamatan, penyusunan program, pelaksanaan, penilaian gizi bagi perorangan, kelompok di masyarakat dan rumah sakit manapun di institusi kesehatan lainnya. Tenaga gizi berperan dalam mendukung peningkatan pelayanan gizi sekaligus status gizinya. Berikut jumlah tenaga kesehatan masyarakat, tenaga kesehatan lingkungan dan Gizi di Kota Depok tahun 2021.

**Tabel 3. 5 Jumlah Tenaga Kesehatan Masyarakat, Kesehatan Lingkungan Dan Gizi Di Kota Depok Tahun 2021**

Fasilitas	Kesehatan Masyarakat	Kesehatan Lingkungan	Gizi
Puskesmas	87	36	46
Rumah Sakit	8	23	63
Klinik	10	3	6
Dinas Kesehatan	25	3	2
<b>Jumlah</b>	<b>130</b>	<b>65</b>	<b>117</b>

Sumber : Seksi SDMK, SISDMK, 3 Februari 2022

Untuk mengukur ketersediaan tenaga kesehatan masyarakat, kesehatan lingkungan dan gizi, maka dipergunakanlah rasio. Rasio tenaga kesehatan masyarakat di Kota Depok tahun 2021 sebesar 5,22/100.000 penduduk, sedangkan rasio tenaga kesehatan lingkungan dan tenaga gizi tahun 2021 adalah sebesar 2,61/100.000 penduduk dan 4,70/100.000 penduduk. Capaian untuk ketiga jenis tenaga kesehatan ini masih jauh dari target sehingga masih diperlukan penambahan tenaga kesehatan masyarakat, tenaga kesehatan lingkungan dan tenaga gizi.

Berikut gambaran rasio tenaga kesehatan masyarakat, kesehatan lingkungan dan gizi di Kota Depok tahun 2021.



**Gambar 3. 4 Rasio Kesehatan Masyarakat, Kesehatan Lingkungan Dan Gizi Per 100.000 Penduduk Di Kota Depok Tahun 2020**

Sumber : Seksi SDMK, SISDMK, 3 Februari 2022

## E. TENAGA KETERAPIAN FISIK DAN KETEKNISIAN MEDIS

Tenaga keterampilan fisik adalah tenaga kesehatan yang telah memenuhi kualifikasi bidang keterampilan fisik yang terdiri dari fisioterapis, okupasi terapis, terapis wicara, dan akupunktur sesuai dengan peraturan perundang-undangan yang berlaku.

Tenaga keteknisian medis adalah tenaga kesehatan yang telah memenuhi

kualifikasi bidang keteknisian medis yang terdiri dari perekam medis dan informasi kesehatan, teknik kardiovaskuler, teknisi pelayanan darah, refraksionis optisien/optometris, teknisi gigi, penata anestesi (perawat anestesi), terapis gigi dan mulut (perawat gigi), dan audiologis.

Tenaga ahli teknologi laboratorium medik adalah setiap orang yang telah lulus pendidikan teknologi laboratorium medik atau analis kesehatan atau analis medis dan memiliki kompetensi melakukan analisis terhadap cairan dan jaringan tubuh manusia untuk menghasilkan informasi tentang kesehatan perseorangan dan masyarakat sesuai dengan ketentuan peraturan perundang-undangan.

Tenaga teknik biomedika lainnya adalah tenaga kesehatan yang telah memenuhi kualifikasi bidang teknik biomedika yang terdiri dari radiografer, elektromedis, fisikawan medik, radioterapis, dan ortotik prostetik

Rasio tenaga keterampilan fisik tahun 2021 sebesar 6,43/100.000 penduduk sedangkan targetnya sebesar 5,33/100.000 penduduk. Rasio tenaga keteknisian medis sebesar 10,52/100.000 penduduk sedangkan targetnya sebesar 16,67/100.000 penduduk. Rasio tenaga ahli laboratorium medik sebesar 21,49/100.000 penduduk dan rasio tenaga Teknik biomedika lainnya sebesar 7,79/100.000 penduduk. Berikut jumlah tenaga keterampilan fisik, keteknisian medis, ahli laboratorium medik dan tenaga Teknik biomedika lainnya di Kota Depok tahun 2021.

**Tabel 3. 6 Jumlah Tenaga Keterampilan Fisik, Keteknisian Medis Dan Ahli Laboratorium Medik Di Kota Depok Tahun 2021**

Fasilitas	Keterampilan Fisik	Keteknisian Medis	Ahli Laboratorium Medik	Tenaga Teknik Biomedika Lainnya
Puskesmas	0	63	68	3
Rumah Sakit	143	153	346	186
Klinik	17	21	63	5
Sarana Pelayanan Kesehatan Lain	0	25	58	0
<b>Jumlah</b>	<b>160</b>	<b>262</b>	<b>535</b>	<b>194</b>

Sumber : Seksi SDMK, SISDMK, 3 Februari 2022



## BAB IV

### PEMBIAYAAN KESEHATAN

#### A. ANGGARAN KESEHATAN

Pembiayaan kesehatan adalah besarnya dana yang harus dikeluarkan untuk menyelenggarakan dan atau memanfaatkan berbagai upaya kesehatan yang diperlukan oleh perorangan, keluarga, kelompok dan masyarakat. Pembiayaan kesehatan ini memegang peranan sangat penting dalam pencapaian tujuan pembangunan kesehatan di Kota Depok.

Dalam membicarakan pembiayaan kesehatan yang penting adalah bagaimana memanfaatkan biaya tersebut secara efektif dan efisien baik ditinjau dari aspek ekonomi maupun sosial dengan tujuan dapat dinikmati oleh seluruh masyarakat yang membutuhkan. Dengan demikian suatu pembiayaan kesehatan dikatakan baik, bila jumlahnya mencukupi untuk menyelenggarakan pelayanan kesehatan yang dibutuhkan dengan penyebaran dana sesuai kebutuhan serta pemanfaatan yang diatur secara seksama, sehingga tidak terjadi peningkatan biaya yang berlebihan.

Anggaran kesehatan di Kota Depok terdiri dari anggaran Dinas Kesehatan Kota Depok dan anggaran RSUD Kota Depok. Total anggaran kesehatan di Kota Depok tahun 2021 sebesar Rp. 653.914.092.002,-.

**Tabel 4. 1 Anggaran Kesehatan Tahun 2018-2021**

SUMBER	Anggaran (Rp) Tahun			
	2018	2019	2020	2021
<b>APBD KOTA</b>	353.867.294.526	496.974.172.603	517.527.549.318	647.045.939.702
<b>APBD PROVINSI</b>	16.966.548.00	15.662.116.800	22.491.100.000	6.868.152.300
<b>APBN</b>	20.100.080.000	-	-	-
<b>SUMBER LAINNYA APBN</b>	6.085.620.000	-	-	-
<b>TOTAL</b>	<b>397.019.542.526</b>	<b>512.636.289.403</b>	<b>540.018.649.318</b>	<b>653.914.092.002</b>

*Sumber: Subbag PEP Dinas Kesehatan dan RSUD Kota Depok, 2021*

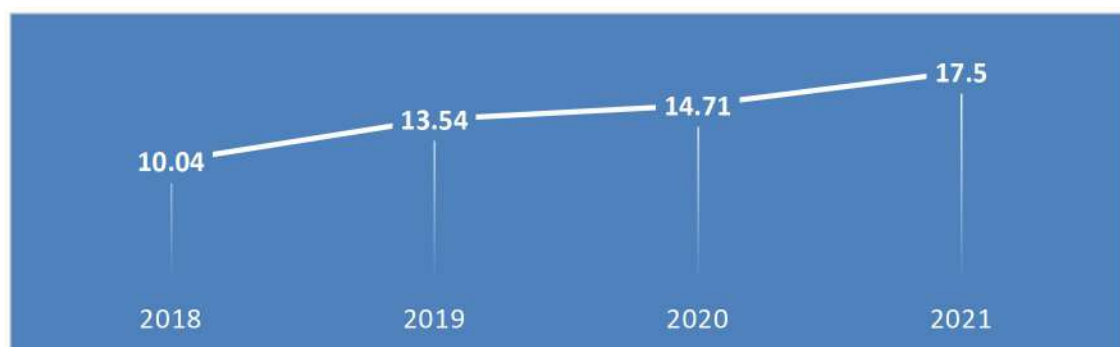
Berikut gambaran persentase jumlah anggaran kesehatan tahun 2021 di Kota Depok yang berasal dari APBD Kota dan APBD Provinsi.



**Gambar 4. 1 Persentase Jumlah Anggaran Dinas Kesehatan Kota Depok Dari APBD Kota dan APBD Provinsi Tahun 2021**

*Sumber : Subbag PEP Dinas Kesehatan Kota Depok, 2021*

Tahun 2021 alokasi Anggaran Kesehatan pada Dinas Kesehatan sebesar Rp. 415.020.854.167,- dan RSUD Kota Depok sebesar Rp. 238.893.237.835,- dengan total sebesar Rp. 653.914.092.002,- dibagi total APBD kota Depok sebesar Rp. 3.736.451.967.453,- sehingga alokasi anggaran kesehatan mencapai 17,50 % dari APBD Kota Depok. Alokasi tersebut memenuhi undang-undang kesehatan nomor 36 tahun 2009 tentang kesehatan Pasal 171 ayat (1) dan (2) menyebutkan bahwa pemerintah daerah harus mengalokasikan 10% dari Anggaran Pendapatan dan Belanja Daerah/APBD untuk kesehatan. Pasal 171 Ayat (3) mempertegas bahwa 2/3 dari anggaran tersebut harus digunakan untuk kepentingan pelayanan kesehatan. Berikut gambaran persentase anggaran APBD kesehatan terhadap APBD Kota Depok tahun 2018-2021.



**Gambar 4. 2 Persentase Anggaran APBD Kesehatan Terhadap APBD Kota Depok Tahun 2018-2021**

*Sumber : Subbag PEP Dinas Kesehatan Kota Depok, 2021*

## **B. PEMBIAYAAN JAMINAN KESEHATAN**

Sejalan dengan diundangkannya UU Nomor 40 Tahun 2004 tentang Sistem Jaminan Sosial Nasional dan UU Nomor 24 Tahun 2011 tentang Badan Penyelenggara Jaminan Sosial, terhitung sejak 1 Januari 2014 program jaminan kesehatan nasional diselenggarakan oleh BPJS Kesehatan. Jaminan Kesehatan Nasional (JKN) di Kota Depok terbagi menjadi dua yaitu:

1. Penerima Bantuan Iuran (PBI)

Menurut sumber pembiayaannya, PBI dibagi menjadi dua yaitu PBI APBN dan PBI APBD (PBI APBD II Kota Depok dan PBI APBD I/Bantuan Gubernur).

2. Non Penerima Bantuan Iuran (Non PBI)

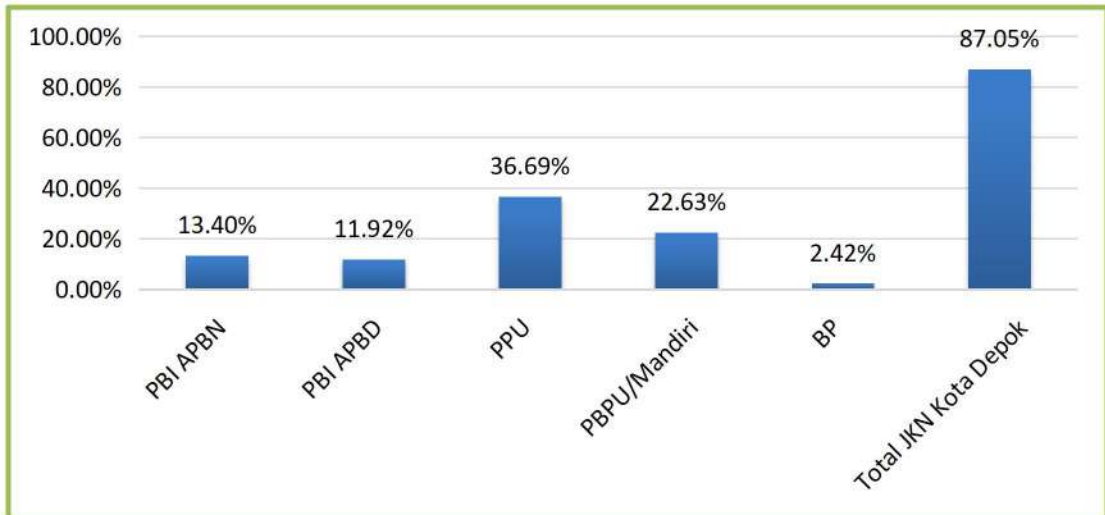
Yang termasuk dalam Non PBI adalah Pekerja Penerima Upah (PPU), Pekerja bukan penerima upah (PBPU)/mandiri dan Bukan pekerja (BP).

Tahun 2018 Penerima Bantuan Iuran (PBI) APBN sebanyak 282.828 jiwa, PBI APBD sebanyak 177.975 jiwa. Sedangkan peserta BPJS Pekerja Penerima Upah (PPU) sebanyak 286.248 jiwa, Pekerja bukan penerima upah (PBPU)/mandiri sebanyak 462.729 jiwa dan Bukan Pekerja (BP) sebanyak 48.048 jiwa.

Tahun 2019 Penerima Bantuan Iuran (PBI) APBN sebanyak 255.804 jiwa, PBI APBD sebanyak 189.553 jiwa. Sedangkan peserta BPJS Pekerja Penerima Upah (PPU) sebanyak 281.366 jiwa, Pekerja bukan penerima upah (PBPU)/mandiri sebanyak 447.451 jiwa dan Bukan pekerja (BP) sebanyak 46.304 jiwa.

Tahun 2020 Penerima Bantuan Iuran (PBI) APBN sebanyak 252.581 jiwa, PBI APBD sebanyak 186.180 jiwa. Sedangkan peserta BPJS Pekerja Penerima Upah (PPU) sebanyak 665.062 jiwa, Pekerja bukan penerima upah (PBPU)/mandiri sebanyak 440.554 jiwa dan Bukan pekerja (BP) sebanyak 42.813 jiwa.

Sedangkan tahun 2021 Penerima Bantuan Iuran (PBI) APBN sebanyak 252.782 jiwa, PBI APBD sebanyak 224.935 jiwa. Sedangkan peserta BPJS Pekerja Penerima Upah (PPU) sebanyak 692.251 jiwa, Pekerja bukan penerima upah (PBPU)/mandiri sebanyak 426.926 jiwa dan Bukan pekerja (BP) sebanyak 45.616 jiwa. Berikut gambaran cakupan Jaminan Kesehatan Nasional di Kota Depok tahun 2021.



**Gambar 4.3 Cakupan Jaminan Kesehatan Nasional Di Kota Depok Tahun 2021**

*Sumber : Seksi Yankesru, BPJS Kesehatan Cabang Kota Depok, 2021*

Bagi penduduk miskin yang tidak tercover baik oleh PBI APBN maupun PBI APBD, maka diberikan pembiayaan jaminan kesehatan masyarakat miskin diluar kuota PBI dan bantuan sosial tidak terencana bagi orang terlantar atau disebut Non Kuota PBI.

Penyelenggaraan pelayanan kesehatan bagi masyarakat miskin mempunyai arti penting, karena beberapa alasan pokok yakni:

1. Kesehatan masyarakat menjamin terpenuhinya keadilan sosial khususnya bagi masyarakat miskin.
2. Untuk kepentingan politis nasional yakni menjaga keutuhan integrasi bangsa dengan meningkatkan upaya pembangunan (termasuk kesehatan) di daerah miskin dan kepentingan politis internasional untuk menggalang kebersamaan dalam memenuhi komitmen global guna menurunkan angka kemiskinan melalui upaya perbaikan pelayanan kesehatan bagi keluarga miskin.

Hasil penelitian menunjukkan bahwa kesehatan penduduk yang baik, pertumbuhan ekonomi akan baik pula dengan demikian upaya mengatasi kemiskinan akan lebih mudah dengan prospek ke depan yang jauh lebih berhasil.

## BAB V

### KESEHATAN KELUARGA

#### A. KESEHATAN IBU

##### 1. Angka Kematian Ibu

Kematian ibu adalah kematian perempuan pada saat hamil atau kematian dalam kurun waktu 42 hari sejak terminasi kehamilan tanpa memandang lamanya kehamilan atau tempat persalinan, yakni kematian yang disebabkan karena kehamilannya atau pengelolaannya, tetapi bukan karena sebab-sebab lain seperti kecelakaan, terjatuh dll. Data kematian Ibu dari tahun 2018-2021 terlihat pada Tabel berikut.

**Tabel 5. 1 Data Kematian Ibu Di Kota Depok Tahun 2018-2021**

Tahun	Jumlah Kematian Ibu	Jumlah Kelahiran Hidup	Rasio AKI
2018	18	43.227	41,64/100.000 KH
2019	37	43.895	84,37/100.000 KH
2020	26	44.480	58,45/100.000 KH
2021	65	41.778	155,58/100.000 KH

*Sumber : Seksi Kesga dan Gizi Dinas Kesehatan Kota Depok, 2021*

Dari tahun 2018 hingga tahun 2021, penyebab kematian ibu di Kota Depok disebabkan oleh perdarahan, hipertensi dalam kehamilan, infeksi, gangguan sistem peredaran darah dan penyakit penyerta. Penjelasan penyebab kematian ibu dapat dilihat pada tabel dibawah berikut.

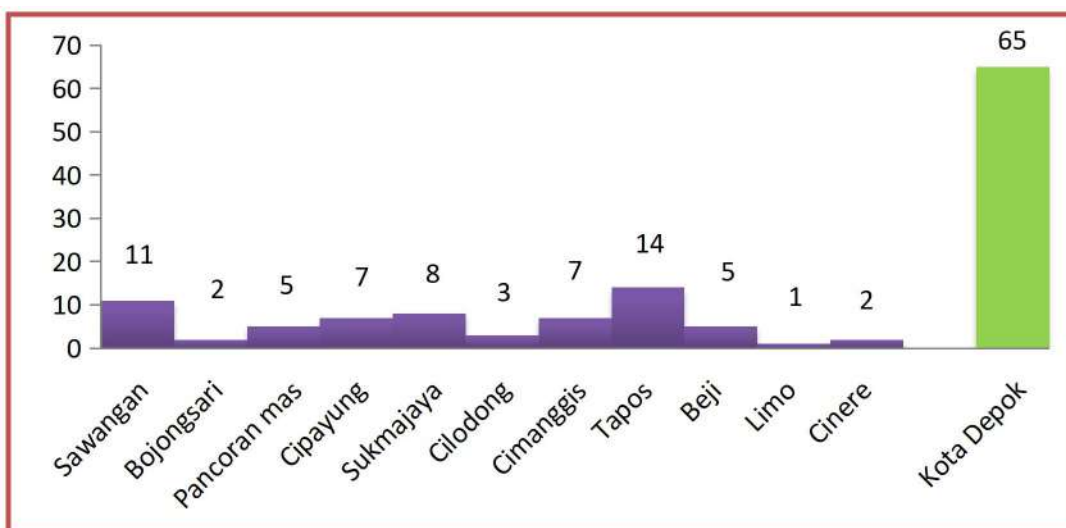
**Tabel 5. 2 Penyebab Kematian Ibu Di Kota Depok Tahun 2018-2021**

No	Penyebab Kematian	2018 (orang)	2019 (orang)	2020 (orang)	2021 (orang)
1	Pre Eklamsi Berat/Hipertensi dalam Kehamilan	2	13	8	10
2	Perdarahan Post Partum/HPP	6	15	5	13
3	Jantung	5	-	-	3
4	Covid-19	-	-	-	30

No	Penyebab Kematian	2018 (orang)	2019 (orang)	2020 (orang)	2021 (orang)
5	DBD	-	2	3	-
6	Gangguan Metabolik	-	-	-	2
7	Infeksi	-	1	2	1
8	Edema Paru Akut	2	-	-	-
9	Infeksi	-	-	2	-
10	Sesak,Asma	1	1	-	-
11	Gangguan Sistem Peredaran Darah	-	2	-	-
12	DM	-	1	1	-
13	TB Paru	-	1	-	-
14	Auto Imun	-	1	-	-
15	Abortus	-	-	-	1
16	Lain-Lain	2	-	5	5
<b>Total</b>		<b>18</b>	<b>37</b>	<b>26</b>	<b>65</b>

Sumber : Seksi Kesga dan Gizi Dinas Kesehatan Kota Depok, 2021

Gambar 5.1 dibawah ini menjelaskan penyebaran jumlah kematian ibu di masing-masing kecamatan se-Kota Depok pada tahun 2021, dimana Jumlah kematian ibu tertinggi berada di wilayah Kecamatan Tapos sebanyak 14 kasus.



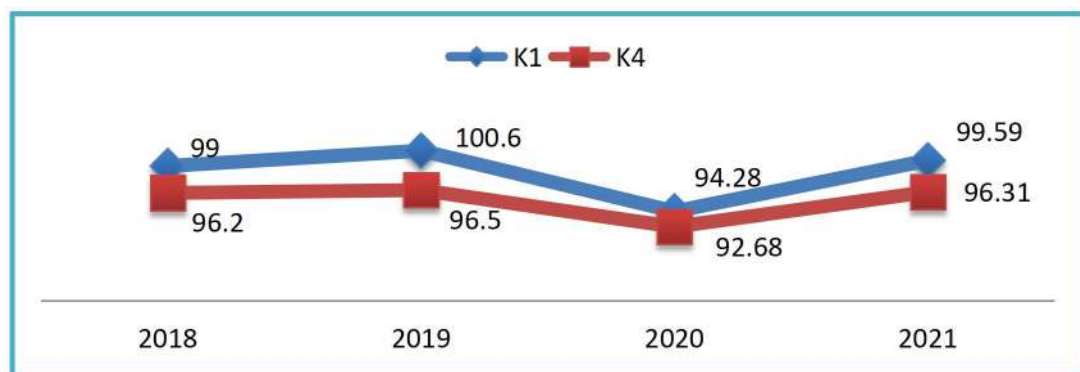
**Gambar 5. 1 Jumlah Kematian Ibu Menurut Kecamatan Di Kota Depok Tahun 2021**

Sumber : Seksi Kesga dan Gizi Dinas Kesehatan Kota Depok, 2021

## 2. Kesehatan Ibu Hamil

Pelayanan Antenatal merupakan pelayanan kesehatan oleh tenaga kesehatan profesional (dokter spesialis kandungan dan kebidanan, dokter umum, bidan dan perawat) kepada ibu hamil sesuai pedoman. Kegiatan pelayanan antenatal meliputi pengukuran berat badan dan tekanan darah, pemeriksaan tinggi fundus uteri, imunisasi *Tetanus Toxoid* (TT) serta pemberian tablet besi pada ibu hamil selama masa kehamilannya. Titik berat kegiatan adalah promotif dan preventif yang hasilnya terlihat dari cakupan kunjungan pertama ibu hamil (K1) dan kunjungan ke empat ibu hamil (K4).

Hasil pelayanan antenatal dapat dilihat dari cakupan pelayanan K1 dan K4. Cakupan K1 atau juga disebut akses pelayanan ibu hamil merupakan gambaran besaran ibu hamil yang telah melakukan kunjungan pertama ke fasilitas pelayanan kesehatan untuk mendapatkan pelayanan antenatal. Sedangkan cakupan K4 ibu hamil adalah gambaran besaran ibu hamil yang telah mendapatkan pelayanan ibu hamil sesuai dengan standar serta paling sedikit empat kali kunjungan, dengan distribusi sekali pada trimester pertama, sekali pada trimester dua, dan dua kali pada trimester ketiga. Angka ini dapat dimanfaatkan untuk melihat kualitas pelayanan kesehatan kepada ibu hamil. Cakupan K1 dan K4 dalam empat tahun terakhir dapat dilihat pada gambar di bawah ini.



**Gambar 5. 2 Cakupan K1 Dan K4 Kota Depok Tahun 2018 – 2021**

*Sumber: Seksi Kesga dan Gizi Dinas Kesehatan Kota Depok, 2021*

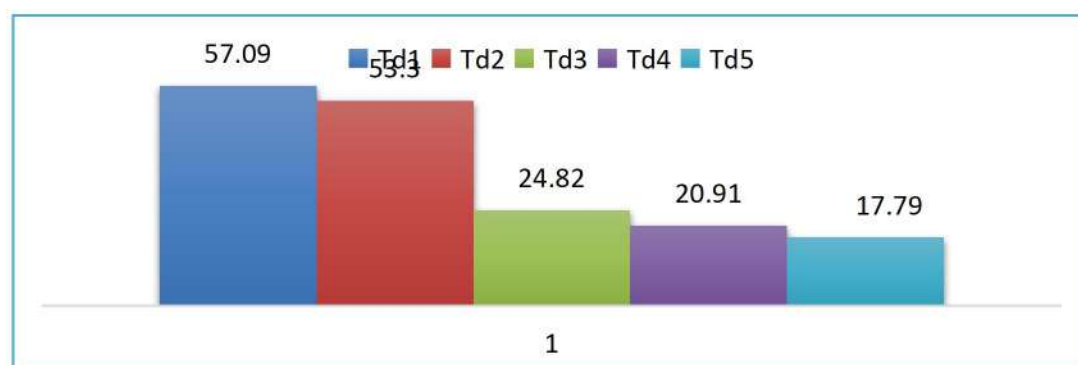
Pada tahun 2018 jumlah K1 sebesar 47.083 (99%) dan K4 sebesar 45.748 (96,2%). Tahun 2019 jumlah K1 sebesar 48.543 (100,6%) dan K4 sebesar 46.559 (96,5%). Tahun 2020 jumlah K1 sebesar 46.130 (94,28%) dan K4 sebesar 45.346 (92,68%). Sedangkan tahun 2021 jumlah K1 sebesar 45.769 (99,59%) dan K4

sebesar 44.258 (96,31%) Dari gambar diatas terlihat bahwa jumlah kunjungan K1 dan K4 Ibu hamil di Kota Depok tahun 2020 menurun cukup tajam. Hal ini disebabkan karena pandemi Covid-19 menyebabkan masyarakat enggan untuk mengakses fasilitas kesehatan, sehingga kunjungan ibu hamil yang tidak memenuhi standar K1 dan K4 tidak dapat dihitung menjadi cakupan. Namun dengan dikeluarkannya kebijakan *New Normal* pada tahun 2021, meningkatkan kepercayaan masyarakat untuk mengakses pelayanan kesehatan dengan menatati aturan protokol kesehatan. Sehingga cakupan K1 dan K4 tahun 2021 meningkat.

Pemberian imunisasi Tetanus difteri (Td) berkaitan erat dengan ANC sebagai upaya untuk mencegah terjadinya tetanus neonatorum, ibu hamil harus mendapat imunisasi Td. Pada saat kontak pertama, ibu hamil mengikuti skrining status imunisasi Td. Pemberian imunisasi Td terbagi dalam lima (5) tahap yaitu:

1. Td 1 adalah ibu hamil yang mendapatkan imunisasi Td dosis pertama
2. Td 2 adalah ibu hamil yang mendapatkan imunisasi Td dosis ke dua dengan interval minimal 4 minggu setelah Td 1
3. Td 3 adalah ibu hamil yang mendapatkan imunisasi Td dosis ke tiga dengan interval minimal 6 bulan setelah Td 2
4. Td 4 adalah ibu hamil yang mendapatkan imunisasi Td dosis ke empat dengan interval minimal 1 tahun setelah Td 3
5. Td 5 adalah ibu hamil yang mendapatkan imunisasi Td dosis ke lima dengan interval minimal 1 tahun setelah Td 4.

Cakupan imunisasi Td1 sampai dengan Td5 ibu hamil tahun 2021 dapat dilihat pada gambar berikut.



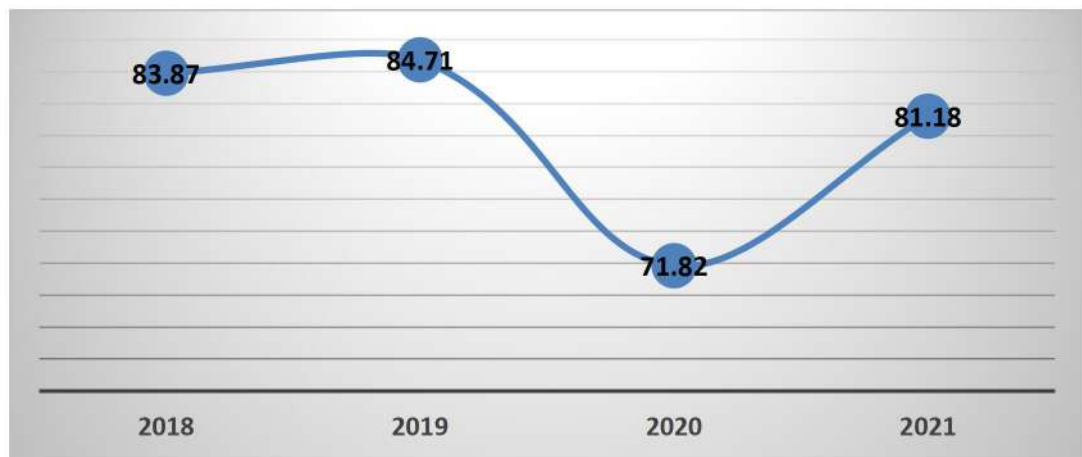
**Gambar 5. 3 Cakupan Imunisasi Td1, Td2, Td3, Td4 dan Td5 Di Kota Depok Tahun 2021**

*Sumber: Seksi Surveilans dan Imunisasi Dinas Kesehatan Kota Depok, 2021*



Dalam memberikan pelayanan khususnya oleh bidan di kelurahan dan puskesmas, sekitar 20% diantara ibu hamil yang ditemui dan diperiksa tergolong dalam kasus resiko tinggi/komplikasi yang membutuhkan rujukan. Kasus resiko tinggi/komplikasi adalah keadaan penyimpangan dari normal yang secara langsung menyebabkan kesakitan dan kematian ibu maupun bayi, meliputi Hb < 8 g%, tekanan darah tinggi (sistole >140 mmHg, diastole >90 mmHg), oedema nyata, eklampsia, ketuban pecah dini, perdarahan pasca persalinan, letak lintang pada usia kehamilan > 32 minggu, letak sungsang pada primigravida, infeksi berat / sepsis dan persalinan prematur.

Dari laporan Kesehatan Ibu dan Anak didapatkan bahwa jumlah ibu hamil resiko tinggi/komplikasi di Kota Depok tahun 2018 sebanyak 9.510 dengan penanganan komplikasi kebidanan sebanyak 7.976 (83,87%). Tahun 2019 jumlah ibu hamil resiko tinggi sebanyak 9.648 dan penanganan komplikasi kebidanan sebanyak 8.173 (84,71%). Tahun 2020 jumlah ibu hamil resiko tinggi sebanyak 9.786 dan penanganan komplikasi kebidanan sebanyak 7.028 (71,82%). Dan tahun 2021 jumlah ibu hamil resiko tinggi sebanyak 9.191 dan penanganan komplikasi kebidanan sebanyak 7.461 (81,18%). Gambaran cakupan penanganan komplikasi kebidanan tahun 2021 dapat dilihat pada gambar berikut.



**Gambar 5. 4 Cakupan Penanganan Komplikasi Kebidanan Di Kota Depok Tahun 2018-2021**

*Sumber: Seksi Kesga dan Gizi Dinas Kesehatan Kota Depok, 2021*

Pada saat periksa kehamilan di sarana kesehatan, ibu hamil akan mendapatkan tablet tambah darah (Fe) yang bertujuan untuk mengatasi dan mencegah terjadinya kasus anemia serta meminimalkan dampak buruk akibat

kekurangan Fe, karena kekurangan Fe pada ibu hamil dapat mengakibatkan terjadinya abortus, kecacatan bayi atau bayi lahir dengan berat badan rendah (BBLR). Pemberian tablet Fe diberikan sebanyak 90 tablet. Berikut digambarkan cakupan Pemberian tambah darah pada Ibu Hamil di Kota Depok tahun 2018-2021.



**Gambar 5. 5 Cakupan Pemberian Tablet Fe Pada Ibu Hamil Di Kota Depok Tahun 2018-2021**

*Sumber : Seksi Kesga dan Gizi Dinas Kesehatan Kota Depok, 2021*

Tahun 2018 sebesar 94,91%, tahun 2019 sebesar 95,29%, tahun 2020 sebesar 92,87% dan tahun 2021 sebesar 97,34%. Baiknya kerjasama dengan kader kesehatan, tokoh masyarakat dan lintas sektor meningkatkan distribusi tablet Fe kepada ibu hamil.

### **3. Kesehatan Ibu Bersalin**

Komplikasi dan kematian ibu maternal serta bayi baru lahir beberapa diantaranya terjadi pada masa persalinan, sehingga pertolongan persalinan oleh tenaga kesehatan dan persalinan yang dilakukan di fasilitas pelayanan kesehatan menjadi salah satu indikator penting dalam meminimalisir jumlah kematian ibu dan bayi.

Tahun 2021 jumlah pertolongan persalinan oleh tenaga kesehatan sebanyak 43.117 (98,29%) dan persalinan yang dilakukan di fasilitas pelayanan kesehatan sebanyak 43.110 (98,27%). Terdapat sedikit perbedaan cakupan dari kedua indikator tersebut, hal ini dikarenakan terdapat beberapa kasus persalinan dengan kondisi tertentu sehingga persalinan tidak dapat dilakukan di fasilitas kesehatan sehingga tenaga kesehatan yang berkompetensi yang datang untuk melakukan pertolongan persalinan. Berikut gambaran cakupan persalinan ditolong oleh tenaga

kesehatan dan persalinan di fasilitas pelayanan kesehatan di Kota Depok Tahun 2018-2021.



**Gambar 5. 6 Cakupan Persalinan Ditolong Oleh Tenaga Kesehatan dan Persalinan di Fasilitas Pelayanan Kesehatan Di Kota Depok Tahun 2018-2021**

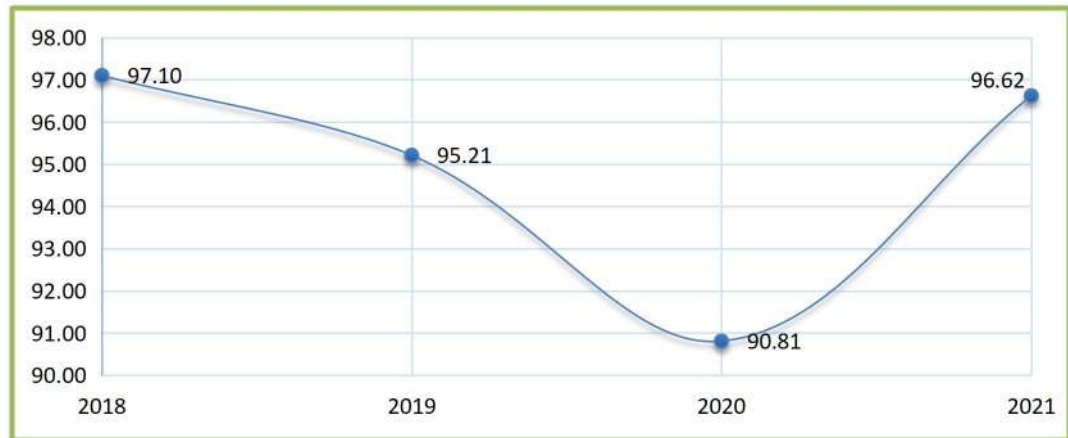
*Sumber: Seksi Kesga dan Gizi Dinas Kesehatan Kota Depok, 2021*

Setelah melahirkan, ibu masih perlu mendapat perhatian. Masa nifas masih beresiko mengalami perdarahan atau infeksi yang menyebabkan kematian ibu. Masa nifas adalah masa 6 jam hingga 42 hari setelah persalinan dimana organ reproduksi mulai mengalami masa pemulihan untuk kembali normal, walau pada umumnya organ reproduksi akan kembali normal dalam waktu 3 bulan pasca persalinan. Dalam masa nifas, ibu seharusnya memperoleh pelayanan kesehatan yang meliputi pemeriksaan kondisi umum, payudara, dinding perut, perineum, kandung kemih dan organ kandungan, karena dengan perawatan nifas yang tepat akan memperkecil resiko kelainan bahkan kematian ibu nifas. Pelayanan ibu nifas dibagi menjadi 3 (tiga) tahap yaitu:

1. Pelayanan Nifas KF1, yaitu pelayanan kepada ibu nifas sesuai standar pada 6 jam sampai dengan 3 hari setelah persalinan .
2. Pelayanan Nifas KF2, yaitu pelayanan kepada ibu nifas sesuai standar pada hari ke 4 sampai dengan hari ke 28 setelah persalinan .
3. Pelayanan Nifas KF3, yaitu pelayanan kepada ibu nifas sesuai standar pada hari ke 29 sampai dengan hari ke 42 setelah persalinan.

Cakupan pelayanan ibu nifas tahun 2018 sebesar 97,10% tahun 2019 sebesar 95,21%, tahun 2020 sebesar 90,81% dan tahun 2021 sebesar 96,62%, dengan

jumlah ibu nifas yang mendapatkan pelayanan kesehatan bersalin lengkap (KF3) sebanyak 42.383 orang. Berikut gambaran cakupan pelayanan ibu nifas dari tahun 2018 sampai dengan tahun 2021.



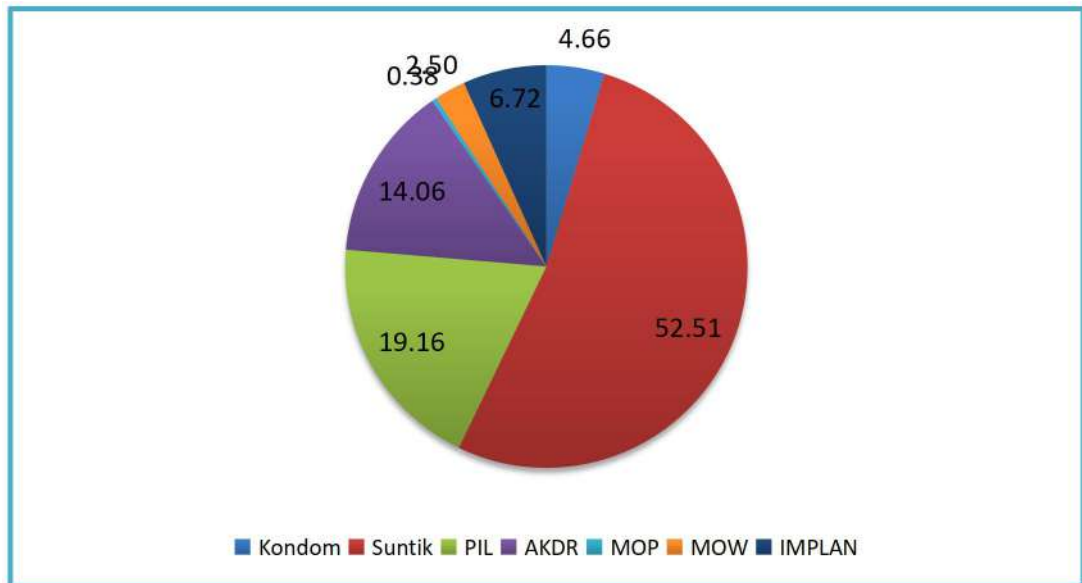
**Gambar 5. 7 Cakupan Pelayanan Ibu Nifas Di Kota Depok Tahun 2018-2021**

*Sumber: Seksi Kesga dan Gizi Dinas Kesehatan Kota Depok, 2021*

#### 4. Keluarga Berencana

Masa subur seorang wanita memiliki peran penting bagi terjadinya kehamilan sehingga peluang wanita melahirkan menjadi cukup tinggi. Menurut hasil penelitian, usia subur seorang wanita biasanya antara 15- 49 tahun. Oleh karena itu untuk mengatur jumlah kelahiran atau menjarangkan kelahiran, wanita/pasangan ini lebih diprioritaskan untuk menggunakan alat/cara KB. Tingkat pencapaian pelayanan Keluarga Berencana dapat digambarkan melalui cakupan peserta KB yang ditunjukkan melalui kelompok sasaran program yang sedang/pernah menggunakan alat kontrasepsi menurut daerah tempat tinggal, tempat pelayanan serta jenis kontrasepsi yang digunakan akseptor.

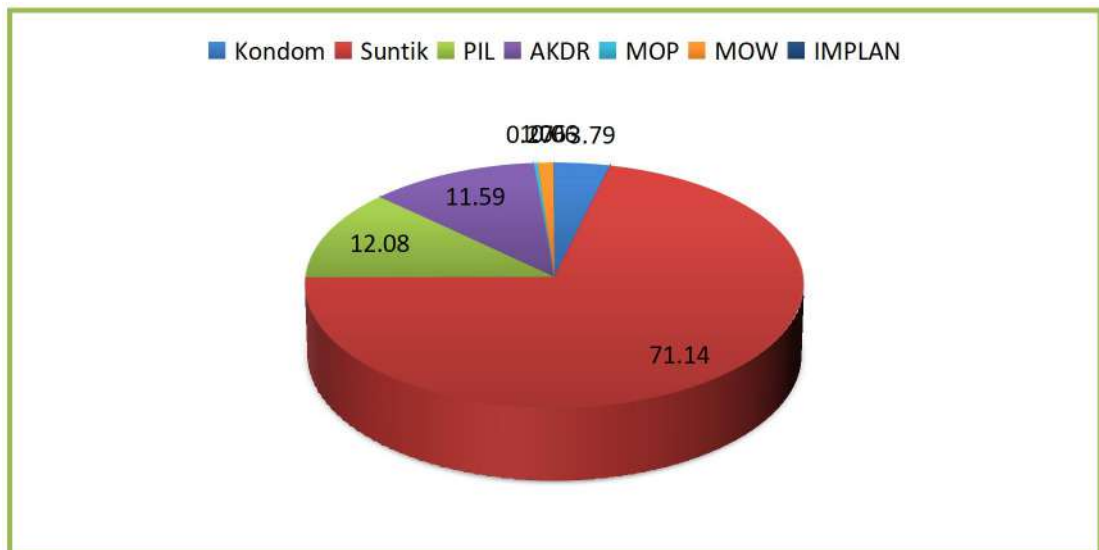
Tahun 2021 peserta KB aktif 244.880 orang, yang terdiri dari pengguna kontrasepsi kondom sebanyak 11.416 orang (4,66%), suntik sebanyak 128.579 orang (52,51%), pil sebanyak 46.926 orang (19,16%), AKDR sebanyak 34.439 orang (14,06%), MOP sebanyak 930 (0,38%), MOW sebanyak 6.125 (2,50%), dan Implan sebanyak 16.465 (6,72%). Berikut gambaran pengguna KB aktif menurut jenis kontrasepsi di Kota Depok tahun 2021.



**Gambar 5. 8 Cakupan Pengguna KB Aktif Di Kota Depok Tahun 2021**

*Sumber : Seksi Kesga dan Gizi Dinas Kesehatan Kota Depok, 2021*

Sedangkan cakupan dan proporsi peserta KB pasca persalinan menurut jenis kontrasepsi di Kota Depok tahun 2021 dapat dilihat pada gambar berikut.



**Gambar 5. 9 Cakupan dan Proporsi Peserta KB Pasca Persalinan Menurut Jenis Kontrasepsi Di Kota Depok Tahun 2021**

*Sumber : Seksi Kesga dan Gizi Dinas Kesehatan Kota Depok, 2021*

## B. KESEHATAN ANAK

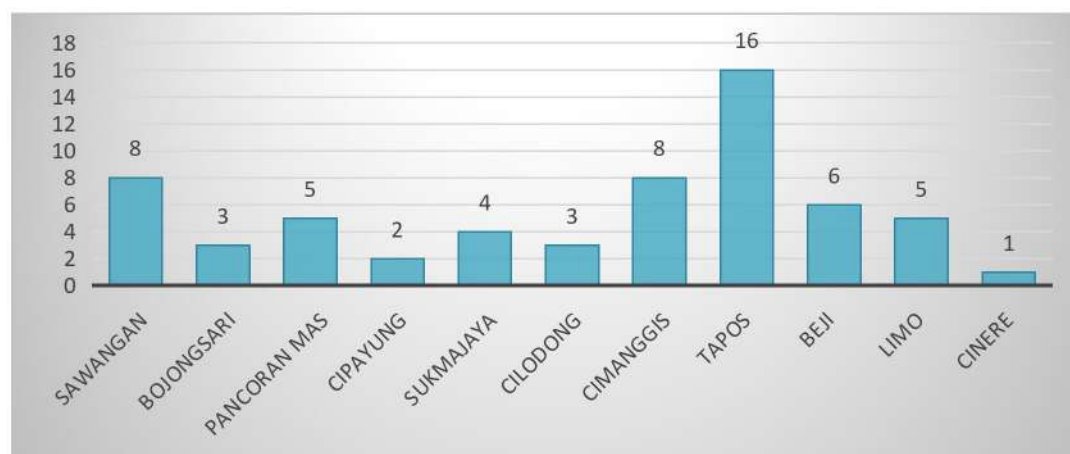
### 1. Angka Kematian Bayi

Kematian bayi adalah kematian yang terjadi antara saat setelah bayi lahir sampai bayi belum berusia tepat satu tahun (0 – 1 tahun). Banyak faktor yang

dikaitkan dengan kematian bayi. Secara garis besar, dari sisi penyebabnya, kematian bayi ada dua macam yaitu endogen dan eksogen. Kematian bayi endogen atau yang umum disebut dengan kematian neonatal adalah kematian bayi yang terjadi pada bulan pertama setelah dilahirkan dan umumnya disebabkan oleh faktor-faktor yang dibawa anak sejak lahir, yang diperoleh dari orang tuanya pada saat konsepsi atau didapat selama kehamilan. Kematian bayi eksogen atau kematian post neo-natal, adalah kematian bayi yang terjadi setelah usia satu bulan sampai menjelang usia satu tahun yang disebabkan oleh faktor-faktor yang bertalian dengan pengaruh lingkungan luar.

Angka kematian yang terjadi dalam suatu wilayah dapat menggambarkan derajat kesehatan wilayah tersebut. Penyebab kematian ada yang langsung dan tidak langsung. Walaupun dalam kenyataannya dapat dipengaruhi oleh berbagai faktor yang mempengaruhi tingkat kematian di masyarakat.

Faktor yang berkaitan dengan penyebab kematian maupun kesakitan di suatu daerah antara lain tingkat sosial ekonomi, tingkat pendidikan, kualitas lingkungan hidup serta upaya pelayanan kesehatan baik preventif, kuratif, promotif dan rehabilitatif. Untuk data kematian bayi di Kota Depok didapatkan dari laporan puskesmas, rumah sakit, bidan praktek mandiri dan kader kesehatan.



**Gambar 5. 10 Sebaran Jumlah Kematian Bayi Menurut Kecamatan Di Kota Depok Tahun 2021**

*Sumber : Seksi Kesga dan Gizi Dinas Kesehatan Kota Depok, 2021*

Gambar diatas menunjukkan bahwa sebaran jumlah kematian bayi di Kota Depok tahun 2021 tertinggi pada Kecamatan Tapos yaitu sebanyak 16 kematian bayi, sedangkan kecamatan Cinere merupakan kecamatan dengan kasus kematian bayi terendah yaitu sebanyak 1 kasus kematian.

Bila dihitung rasio Angka Kematian bayi (AKB) per 1000 kelahiran hidup, maka pada tahun 2018 sebesar 1,55/1000KH, tahun 2019 sebesar 1,94/1000KH, tahun 2020 sebesar 1,19/1000KH dan tahun 2021 sebesar 1,39/1000KH. Tabel berikut menggambarkan rasio angka kematian bayi di Kota Depok tahun 2018 sampai dengan tahun 2021.

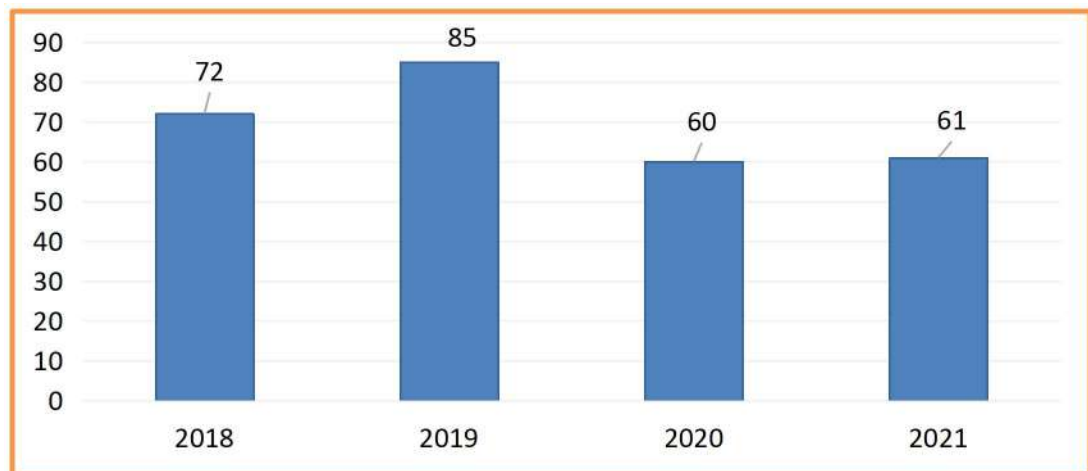
**Tabel 5. 3 Rasio Angka Kematian Bayi Di Kota Depok Tahun 2018-2021**

Tahun	Jumlah Kematian Bayi	Jumlah Kelahiran Hidup	Rasio AKB
2018	67	43.227	1,55/1000 KH
2019	81	43.895	1,94/1000 KH
2020	53	44.480	1,19/1000 KH
2021	58	41.778	1,39/1000 KH

Sumber : Seksi Kesga dan Gizi Dinas Kesehatan Kota Depok, 2021

Ada banyak faktor yang mempengaruhi jumlah kematian bayi tetapi tidak mudah untuk menentukan faktor yang paling dominan dan faktor yang kurang dominan. Dari beberapa rangkaian peristiwa kematian bayi faktor-faktor penyebab kematian bayi diantaranya BBLR, asfiksia, sepsis, kelainan bawaan, faktor fasilitas atau aksesibilitas dan pelayanan kesehatan dari tenaga medis yang terampil serta kesediaan masyarakat untuk merubah pola perilaku hidup.

Sedangkan untuk jumlah kasus kematian balita (usia 0 - <5 tahun) tahun 2018 sampai dengan tahun 2021 dapat dilihat pada gambar berikut.



**Gambar 5.11 Jumlah Kematian Balita Di Kota Depok Tahun 2018-2021**

Sumber : Seksi Kesga dan Gizi Dinas Kesehatan Kota Depok, 2021

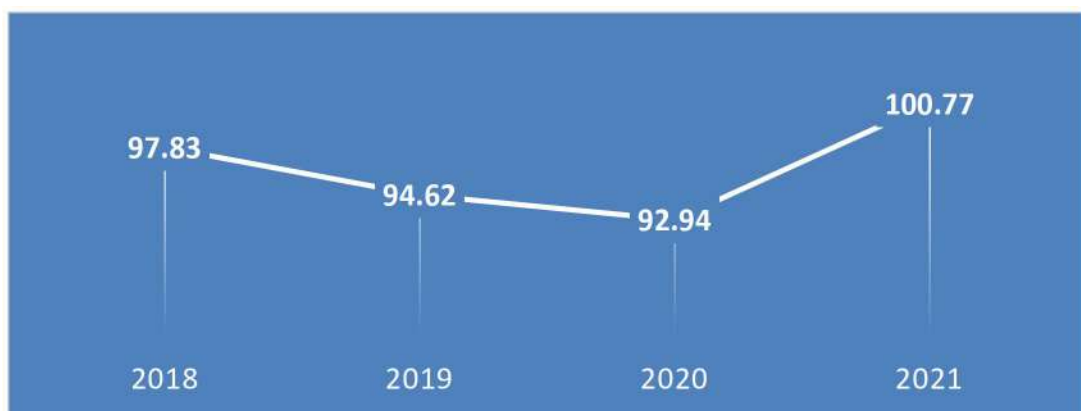
## 2. Pelayanan Kesehatan Neonatal

Upaya tenaga kesehatan sangat diperlukan untuk memberikan kesadaran dan pengertian kepada masyarakat tentang pentingnya pemeriksaan dini kepada neonatus, sehingga dapat mendeteksi secara dini penyakit maupun kelainan yang dialami neonatus. Cakupan kunjungan neonatal (KN) adalah persentase neonatal (bayi kurang dari 1 bulan) yang memperoleh pelayanan kesehatan minimal 3 kali dari tenaga kesehatan. Dua kali pada umur 0-7 hari dan 1 kali pada umur 8-28 hari.

Bayi hingga usia kurang satu bulan merupakan golongan umur yang memiliki risiko gangguan kesehatan paling tinggi. Upaya kesehatan yang dilakukan untuk mengurangi risiko tersebut antara lain dengan melakukan pertolongan persalinan oleh tenaga kesehatan dan pelayanan kesehatan pada neonatus (0-28 hari) minimal 3 kali, satu kali pada umur 0-2 hari (KN1), KN2 pada umur 3-7 hari dan KN3 pada umur 8-28 hari.

Dalam melaksanakan pelayanan neonatus, petugas kesehatan disamping melakukan pemeriksaan kesehatan bayi juga melakukan konseling perawatan bayi kepada ibu. Pelayanan tersebut meliputi pelayanan kesehatan neonatal dasar (tindakan resusitasi, pencegahan hipotermia, pemberian ASI dini dan eksklusif, pencegahan infeksi berupa perawatan mata, tali pusat, kulit dan pemberian imunisasi); pemberian vitamin K; manajemen terpadu balita muda (MTBM); dan penyuluhan perawatan neonatus di rumah menggunakan buku KIA.

Tahun 2021, pelayanan KN Lengkap (KN3) adalah sebesar 42.101 jiwa (100,77%). Berikut gambaran kunjungan neonatal lengkap di Kota Depok tahun 2018-2021.

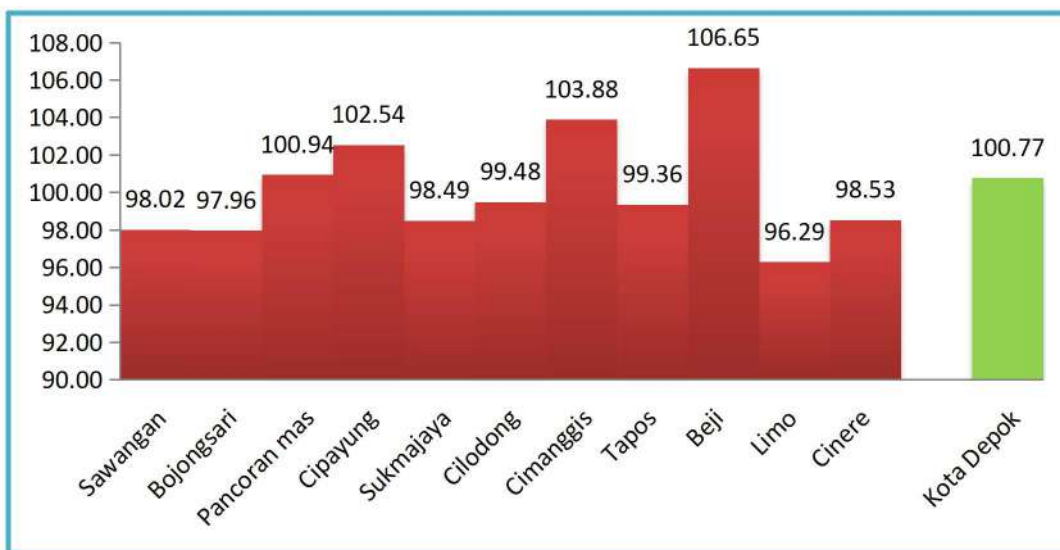


**Gambar 5. 12 Cakupan Kunjungan Neonatal (KN Lengkap)  
Di Kota Depok Tahun 2018-2021**

*Sumber: Seksi Kesga dan Gizi Dinas Kesehatan Kota Depok, 2021*



Untuk kunjungan neonatal lengkap di Kota Depok per kecamatan dapat dilihat pada gambar berikut.



**Gambar 5. 13 Cakupan Kunjungan Neonatal (KN Lengkap) Menurut Kecamatan Di Kota Depok Tahun 2021**

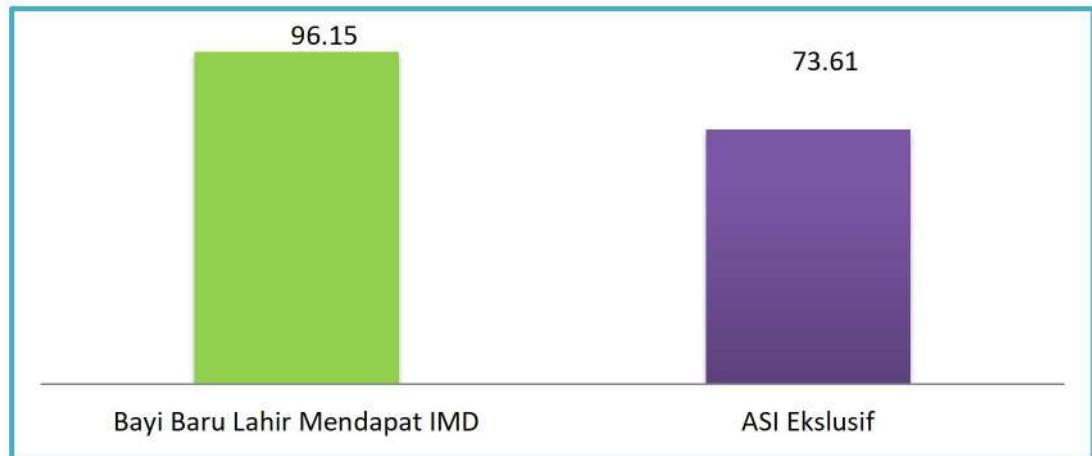
*Sumber: Seksi Kesga dan Gizi Dinas Kesehatan Kota Depok, 2021*

Bayi baru lahir mendapat IMD adalah Bayi baru lahir yang mendapat perlakuan Inisiasi Menyusu Dini (IMD) yaitu meletakkan bayi secara tengkurap di dada atau perut ibu sehingga kulit bayi melekat pada kulit ibu sekurang-kurangnya satu jam segera setelah lahir.

Air Susu Ibu (ASI) Eksklusif adalah pemberian ASI saja pada bayi sejak lahir sampai berusia 6 bulan dalam rangka mencukupi kebutuhan gizi yang diperlukan untuk pertumbuhan dan perkembangan bayi. ASI merupakan makanan yang sempurna dan terbaik bagi bayi karena mengandung unsur gizi yg dibutuhkan bayi guna pertumbuhan dan perkembangannya secara optimal. Oleh sebab itu ASI diberikan secara eksklusif hingga 6 bulan, dan diteruskan sampai usia 2 tahun. Dinas Kesehatan Kota Depok melalui seksi kesga dan gizi menyelenggarakan pelatihan konselor menyusui guna mendongkrak cakupan pemberian ASI Eksklusif serta memberikan pengetahuan dan keterampilan bagi konselor yang turun ke masyarakat akan pentingnya ASI Eksklusif dan pemberian ASI sampai dengan 2 tahun.

Inisiasi menyusui dini dan ASI Eksklusif dapat mengurangi angka kematian bayi baru lahir. Selain itu, dapat meningkatkan kesehatan, tumbuh kembang,

membantu membangun daya tahan tubuh bayi serta sangat baik untuk kesehatan sistem pencernaan bayi. Berikut gambaran capaian bayi baru lahir mendapat IMD dan ASI eksklusif di Kota Depok tahun 2021.



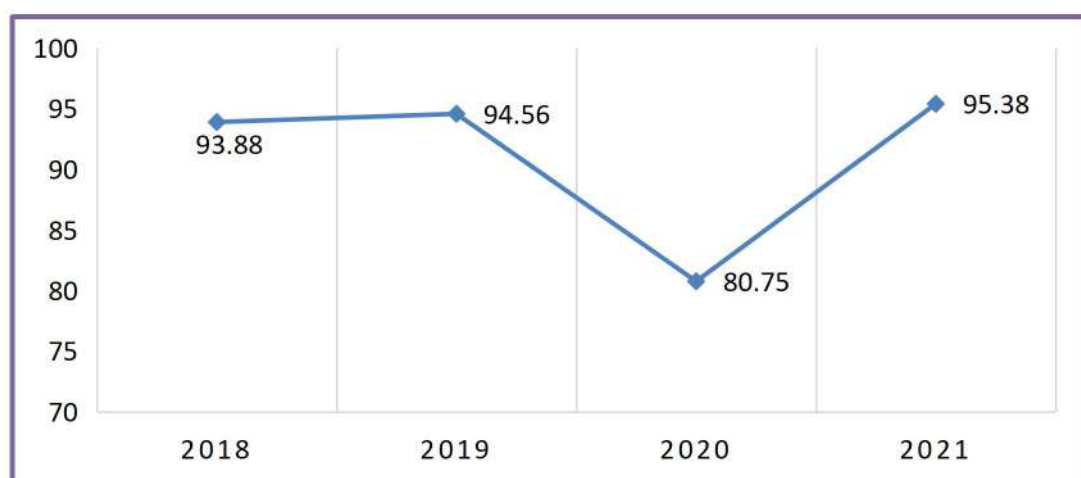
**Gambar 5. 14 Cakupan Bayi Baru Lahir Mendapat IMD dan ASI Eksklusif Di Kota Depok Tahun 2021**

*Sumber: Seksi Kesga dan Gizi Dinas Kesehatan Kota Depok, 2021*

### 3. Pelayanan Kesehatan Bayi

Pelayanan kesehatan bayi adalah pelayanan kesehatan sesuai standar yang diberikan oleh tenaga kesehatan kepada bayi minimal 3 kali kunjungan selama periode 29 hari sampai dengan 11 bulan, yaitu satu kali pada umur 29 hari - 3 bulan, satu kali pada umur 6-9 bulan dan satu kali pada umur 9-11 bulan.

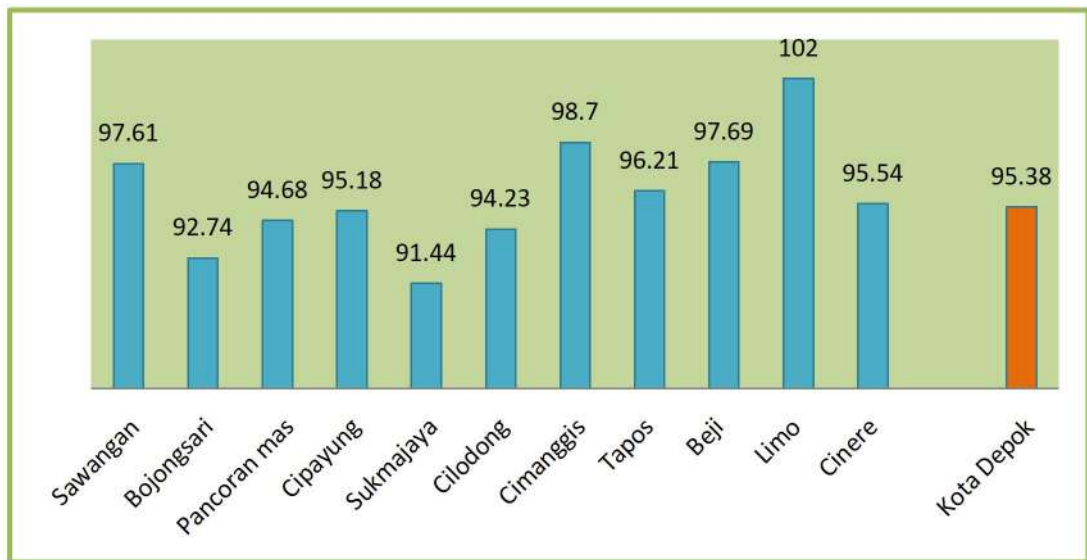
Cakupan kunjungan bayi tahun 2018 sebesar 93,88%, tahun 2019 sebesar 94,56%, tahun 2020 sebesar 80,75% dan tahun 2021 sebesar 95,38%, sebagaimana terlihat pada gambar berikut.



**Gambar 5. 15 Cakupan Kunjungan Bayi Di Kota Depok Tahun 2018-2021**

*Sumber: Seksi Kesga dan Gizi Dinas Kesehatan Kota Depok, 2021*

Untuk cakupan pelayanan kesehatan bayi perkecamatan dapat dilihat pada gambar berikut.



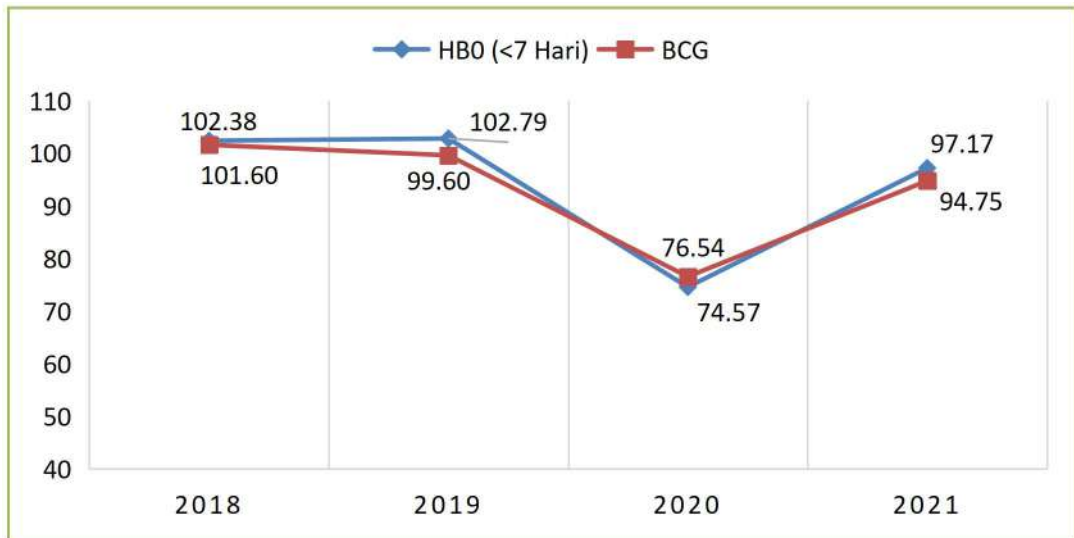
**Gambar 5. 16 Cakupan Kunjungan Bayi Menurut Kecamatan Di Kota Depok Tahun 2021**

Sumber: Seksi Kesga dan Gizi Dinas Kesehatan Kota Depok, 2021

#### 4. Pelayanan Imunisasi

Program Imunisasi merupakan salah satu program prioritas yang dinilai sangat efektif untuk menurunkan angka kesakitan dan kematian bayi akibat penyakit-penyakit yang dapat dicegah oleh imunisasi. Pemerintah menargetkan pencapaian *Universal Child Immunization* (UCI) pada wilayah administrasi kelurahan. Suatu kota telah mencapai target UCI apabila >80% kelurahan telah mencapai target imunisasi yang masuk dalam kategori penetapan UCI. Cakupan UCI di Kota Depok tahun 2021 sebesar 90,48%. Dari 63 Kelurahan di Kota Depok, terdapat 6 Kelurahan yang tidak mencapai UCI.

Kegiatan imunisasi rutin meliputi pemberian imunisasi HB0, BCG, DPT, polio dan campak. Pencapaian *Universal Child Immunization* (UCI) pada dasarnya merupakan proyeksi terhadap cakupan atas imunisasi secara lengkap pada sekelompok bayi. Bila cakupan UCI dikaitkan dengan batasan suatu wilayah tertentu, berarti dalam wilayah tersebut tergambar besarnya tingkat kekebalan masyarakat atau bayi (*herd immunity*) terhadap penularan penyakit yang dapat dicegah dengan imunisasi (PD3I). Berikut ini gambaran data cakupan imunisasi HB0 dan BCG tahun 2018-2021 pada bayi baru lahir.

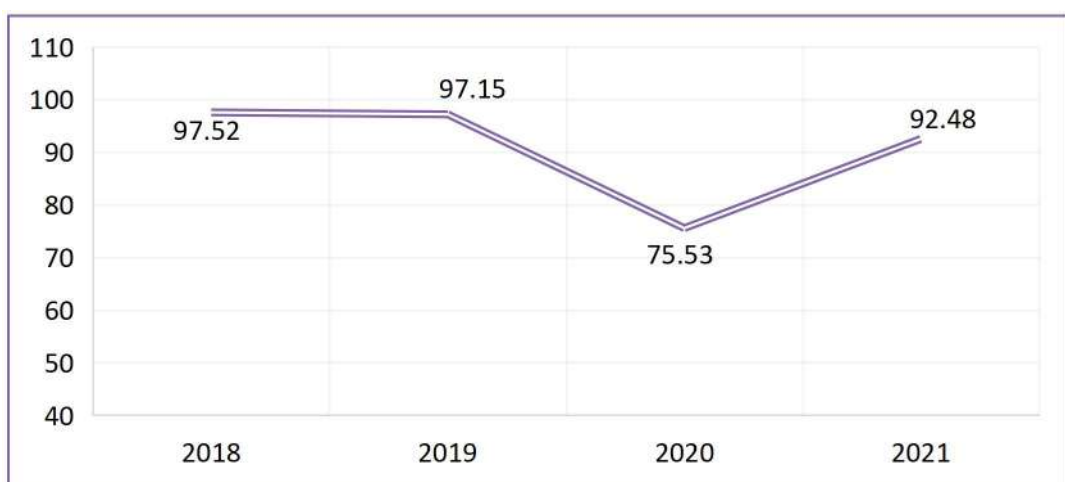


**Gambar 5. 17 Cakupan Imunisasi HB0 dan BCG pada Bayi Baru Lahir Di Kota Depok Tahun 2018-2021**

*Sumber: Seksi Surveilans dan Imunisasi Dinas Kesehatan Kota Depok, 2021*

Beberapa Jenis antigen yang masuk dalam perhitungan UCI suatu wilayah antara lain HB0, BCG, DPT-HB-Hib3, Polio 4 dan Campak/MR. Saat ini vaksin imunisasi DPT telah digabungkan dengan vaksin imunisasi HB dan Hib. Sehingga cakupan imunisasi ketiga vaksin ini ditampilkan bersamaan.

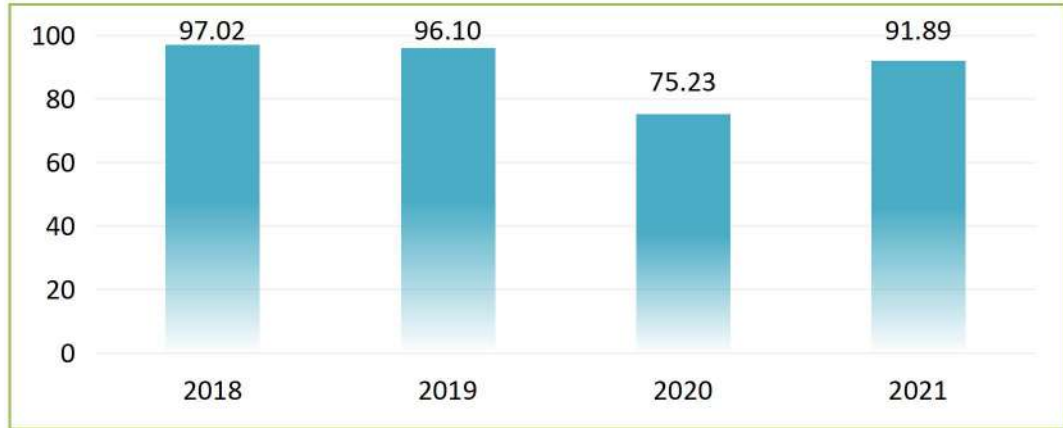
Cakupan imunisasi DPT-HB-Hib3 adalah persentase bayi usia 0-11 bulan yang mendapatkan 1 dosis imunisasi DPT-HB-Hib3 dosis ke-3. Berikut gambaran cakupan imunisasi DPT-HB3/DPT-HB-Hib3 di Kota Depok selama 4 (empat) tahun terakhir.



**Gambar 5. 18 Cakupan Imunisasi DPT-HB-Hib3 Di Kota Depok Tahun 2018-2021**

*Sumber: Seksi Surveilans dan Imunisasi Dinas Kesehatan Kota Depok, 2021*

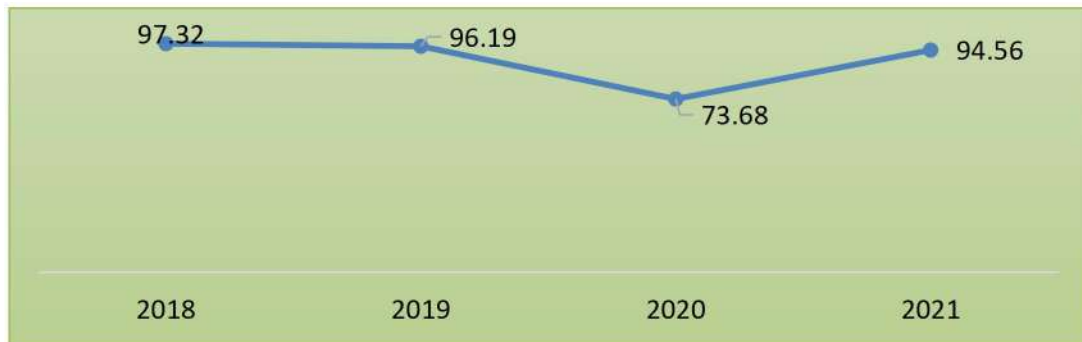
Untuk cakupan imunisasi polio dihitung berdasarkan jumlah bayi usia 0-11 bulan yang mendapatkan imunisasi polio oral dosis ke-4. Persentase imunisasi polio di Kota Depok tahun 2021 sebesar 91,89%. Cakupan imunisasi polio Kota Depok tahun 2018 sampai dengan tahun 2021 terlihat pada gambar dibawah ini.



**Gambar 5. 19 Cakupan Imunisasi Polio Di Kota Depok Tahun 2018-2021**

*Sumber : Seksi Surveilans dan Imunisasi Dinas Kesehatan Kota Depok tahun 2021*

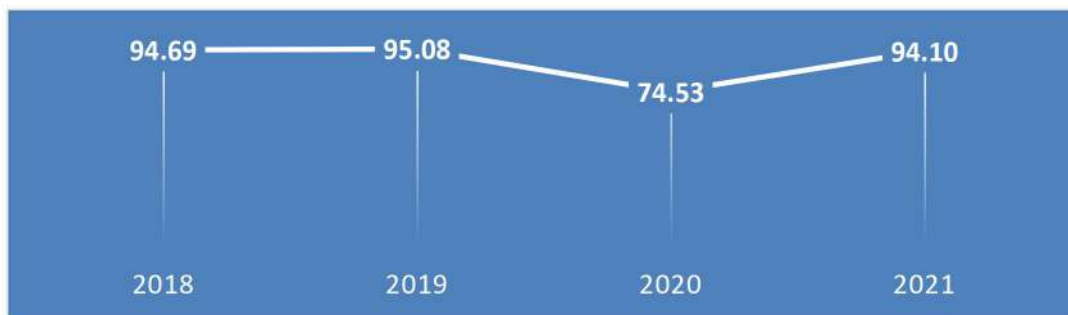
Sedangkan untuk cakupan imunisasi Campak/MR tahun 2018 sebesar 97,32%, tahun 2019 sebesar 96,19%, tahun 2020 sebesar 73,68% dan tahun 2021 sebesar 94,56%. Berikut gambar cakupan imunisasi campak dari tahun 2018 sampai dengan tahun 2021.



**Gambar 5. 20 Cakupan Imunisasi Campak/MR Di Kota Depok Tahun 2018-2021**

*Sumber : Seksi Surveilans dan Imunisasi Dinas Kesehatan Kota Depok, 2021*

Cakupan Imunisasi Dasar Lengkap adalah cakupan/persentase bayi usia 0-11 bulan yang telah mendapatkan 1 dosis imunisasi Hepatitis B0, 1 dosis imunisasi BCG, 3 dosis DPT-HB-HIB, 4 dosis imunisasi polio oral dan 1 dosid imunisasi Campak/MR. Berikut gambaran persentase capaian imunisasi dasar lengkap di Kota Depok tahun 2018-2021.



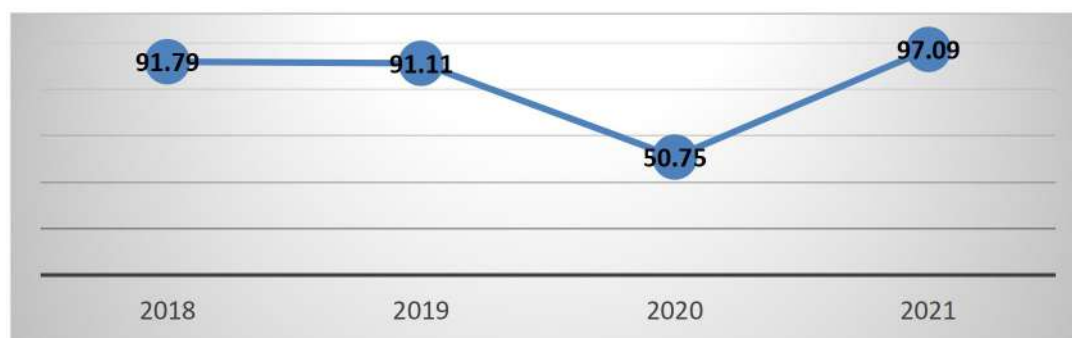
**Gambar 5. 21 Cakupan Imunisasi Dasar Lengkap Di Kota Depok Tahun 2018-2021**

Sumber : Seksi Surveilans dan Imunisasi Dinas Kesehatan Kota Depok, 2021

## 5. Pelayanan Kesehatan Balita

Lima tahun pertama kehidupan, pertumbuhan mental dan intelektual berkembang pesat. Masa ini merupakan masa terbentuknya dasar-dasar kemampuan berfikir, berbicara serta pertumbuhan mental intelektual yang intensif dan awal pertumbuhan moral. Pelayanan kesehatan balita adalah Pelayanan kesehatan balita berusia 0-59 bulan sesuai standar meliputi pelayanan kesehatan balita sehat dan pelayanan kesehatan balita sakit.

Cakupan pelayanan kesehatan tahun 2018 sebesar 91,8%, tahun 2019 sebesar 91,1%, tahun 2020 menurun menjadi 50,75% dan tahun 2021 meningkat menjadi 97,09%. Penurunan capaian di tahun 2020 disebabkan karena Kondisi Pandemi COVID 19 dan PSBB, terutama pembatasan kegiatan bagi penduduk usia beresiko (balita dan lansia) menyebabkan terbatasnya kegiatan pelayanan kesehatan di posyandu. Dengan diterapkannya kebijakan *new normal* di tahun 2021 serta kerjasama lintas sektor dan penembangan inovasi maka cakupan tahun 2021 meningkat dari tahun sebelumnya. Cakupan pelayanan kesehatan balita tahun 2018 sampai dengan 2021 di Kota Depok sebagaimana gambar dibawah ini.



**Gambar 5. 22 Cakupan Kunjungan Anak Balita Di Kota Depok Tahun 2018-2021**

Sumber: Seksi Kesga dan Gizi Dinas Kesehatan Kota Depok, 2021

## 6. Status Gizi

Status gizi merupakan salah satu indikator yang digunakan untuk menentukan derajat kesehatan, dimana kondisi gizi seseorang sangat erat kaitannya dengan permasalahan kesehatan karena disamping merupakan faktor predisposisi yang dapat memperparah penyakit infeksi, kondisi gizi juga secara langsung dapat menyebabkan terjadinya gangguan kesehatan pada individu. Untuk itu dilakukan pemantauan terhadap status gizi bayi dan balita, karena masa tersebut merupakan masa emas perkembangan kecerdasan dan pertumbuhan fisik.

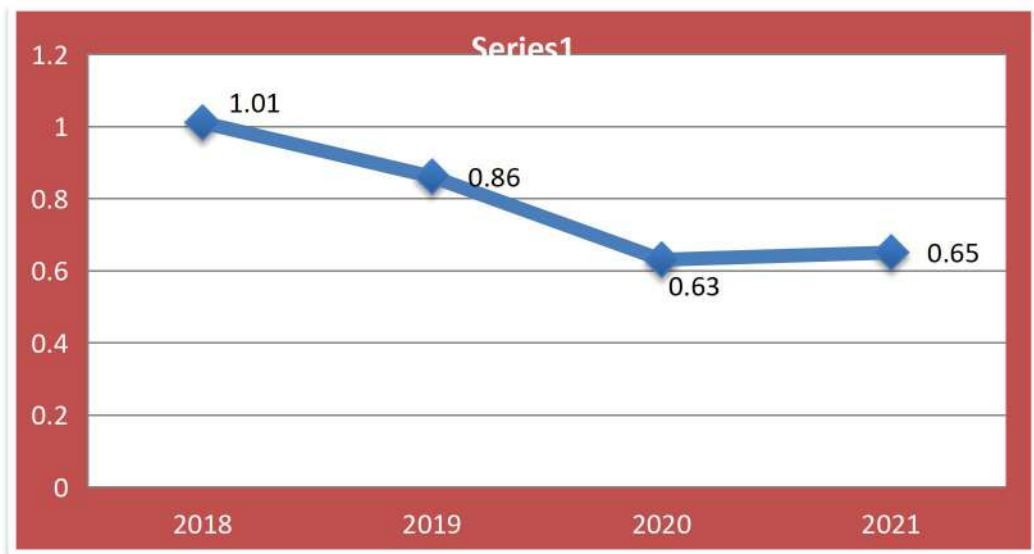
### a) Status Gizi Bayi

Masalah status gizi ibu hamil akan berpengaruh terhadap kesehatan janin yang dikandungnya dan akan berdampak pada berat badan bayi yang dilahirkan serta juga akan berpengaruh pada perkembangan otak dan pertumbuhan fisik bayi.

BBLR adalah bayi dengan berat lahir kurang dari 2.500 gram, merupakan salah satu faktor utama yang berpengaruh terhadap kematian perinatal dan neonatal. BBLR dibedakan dalam 2 kategori yaitu BBLR karena premature (usia kandungan < 37 minggu) dan BBLR karena *intrauterine growth retardation* (IUGR) yaitu bayi yang lahir cukup bulan tetapi berat badannya kurang dimana BBLR karena IUGR umumnya disebabkan karena status gizi ibu hamil yang buruk atau menderita sakit yang memperberat kehamilan.

Berdasarkan laporan, tahun 2018 jumlah BBLR sebanyak 436 (1,01%) dari 43.227 bayi baru lahir yang ditimbang. Tahun 2019 ditemukan sebanyak 385 BBLR (0,86%) dari 44.918 bayi baru lahir yang ditimbang. Tahun 2020 dilaporkan sebanyak 276 BBLR (0,63%) dari 43.496 bayi baru lahir yang ditimbang. Sedangkan tahun 2021 dilaporkan sebanyak 273 BBLR (0,65%) dari 41.778 bayi baru lahir yang ditimbang.

Untuk menekan angka BBLR dibutuhkan penanganan terpadu dengan lintas program dan lintas sektor karena timbulnya masalah penyakit dan status gizi berkaitan erat dengan tingkat kesejahteraan masyarakat. Berikut gambaran persentase Jumlah BBLR di Kota Depok Tahun 2018-2021.



**Gambar 5. 23 Persentase Bayi Berat Badan Rendah (BBLR) di Kota Depok Tahun 2018-2021**

*Sumber: Seksi Kesga dan Gizi Dinas Kesehatan Kota Depok, 2021*

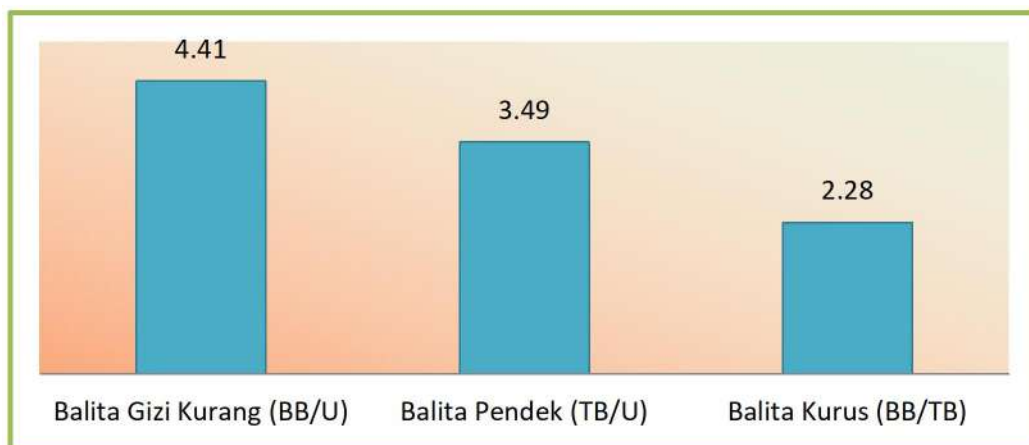
#### **b) Status Gizi Balita**

Salah satu cara penilaian status gizi balita adalah dengan pengukuran antropometri. Terdapat tiga kategori status gizi balita diantaranya:

- 1) Balita kurus yaitu status gizi yang didasarkan pada indeks berat badan menurut tinggi badan (BB/TB) yang merupakan gabungan dari istilah sangat kurus dan kurus dengan Z score < -2 standar deviasi
- 2) Balita pendek yaitu status gizi yang didasarkan pada indeks tinggi badan menurut umur (TB/U) yang merupakan gabungan dari istilah sangat pendek dan pendek dengan Z score < -2 standar deviasi
- 3) Balita gizi kurang yaitu status gizi yang didasarkan pada indeks berat badan menurut umur (BB/U) yang merupakan gabungan dari istilah gizi buruk dan gizi kurang dengan Z score < -2 standar deviasi.

Berikut gambaran status gizi balita di Kota Depok tahun 2021 berdasarkan kategori.





**Gambar 5. 24 Persentase Status Gizi Balita Menurut Kategori Di Kota Depok Tahun 2021**

*Sumber : Seksi Kesga dan Gizi Dinas Kesehatan Kota Depok, 2021*

## 7. Distribusi Vitamin A

Tujuan pemberian kapsul vitamin A pada balita adalah untuk menurunkan prevalensi dan mencegah kekurangan vitamin A pada balita. Kapsul vitamin A dosis tinggi terbukti efektif untuk mengatasi masalah kekurangan vitamin A pada masyarakat.

Peranan vitamin A juga dibuktikan dalam menurunkan secara bermakna angka kematian anak, maka selain untuk mencegah kebutaan, pentingnya pemberian vitamin A saat ini lebih dikaitkan dengan kelangsungan hidup, kesehatan dan pertumbuhan anak.

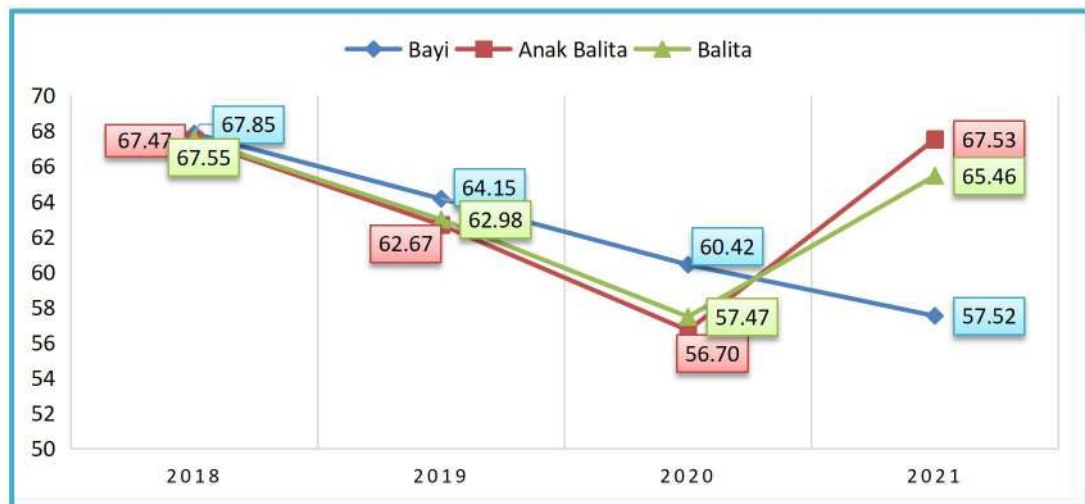
Vitamin A penting untuk kesehatan mata dan mencegah kebutaan, serta meningkatkan daya tahan tubuh. Anak-anak yang mendapat cukup vitamin A, bila terkena diare, campak atau penyakit infeksi lain, maka penyakit-penyakit tersebut tidak mudah menjadi parah, sehingga tidak membahayakan jiwa anak.

Sasaran pemberian kapsul vitamin A dosis tinggi adalah bayi (umur 6-11 bulan) diberikan kapsul vitamin A 100.000 SI, anak balita (umur 1-5 tahun) diberikan kapsul vitamin A 200.000 SI, dan ibu nifas diberikan kapsul vitamin A 200.000 SI, sehingga bayinya akan memperoleh vitamin A yang cukup melalui ASI.

Pada bayi (6-11 bulan) diberikan pada bulan Februari atau Agustus; dan untuk anak balita (12-59 bulan) enam bulan sekali, yang diberikan secara serentak pada bulan Februari dan Agustus. Sedangkan pemberian kapsul vitamin A pada ibu nifas, diharapkan dapat dilakukan terintegrasi dengan pelayanan kesehatan ibu nifas.

Namun dapat pula diberikan di luar pelayanan tersebut selama ibu nifas tersebut belum mendapatkan kapsul vitamin A.

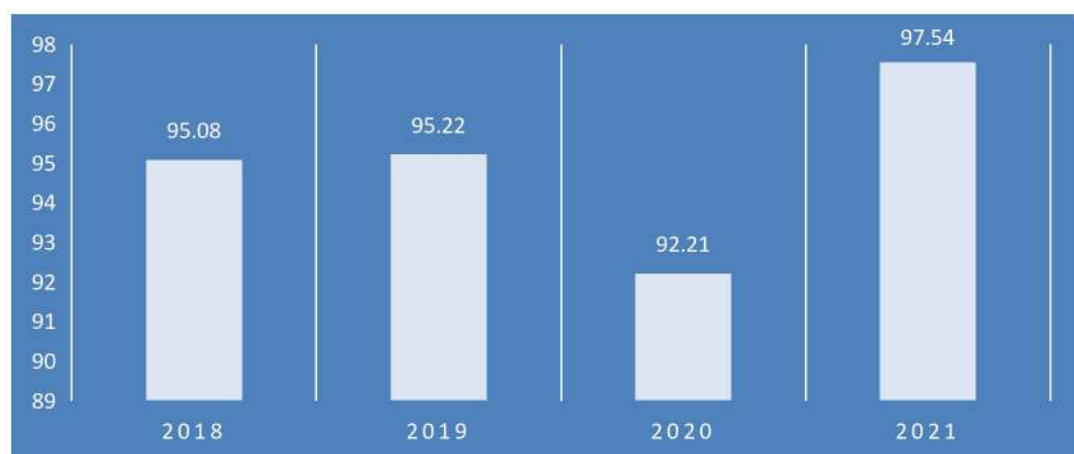
Dari hasil laporan Gizi tahun 2021 bayi yang mendapat vitamin A sebanyak 24.173 (57,52%), pada anak balita sebanyak 108.311 (67,53%) dan pada balita sebanyak 132.484 (65,46%). Berikut gambaran cakupan pemberian kapsul vitamin A pada bayi, anak balita dan balita dari tahun 2018 sampai dengan tahun 2021.



**Gambar 5. 25 Cakupan Pemberian Kapsul Vitamin A Pada Bayi, Anak Balita dan Balita Di Kota Depok Tahun 2018-2021**

*Sumber : Seksi Kesga dan Gizi Dinas Kesehatan Kota Depok, 2021*

Sedangkan cakupan pemberian kapsul vitamin A pada ibu nifas pada tahun 2021 sebesar 42.782 (97,54%). Berikut gambaran cakupan pemberian kapsul vitamin A pada ibu nifas di Kota Depok selama empat tahun terakhir.

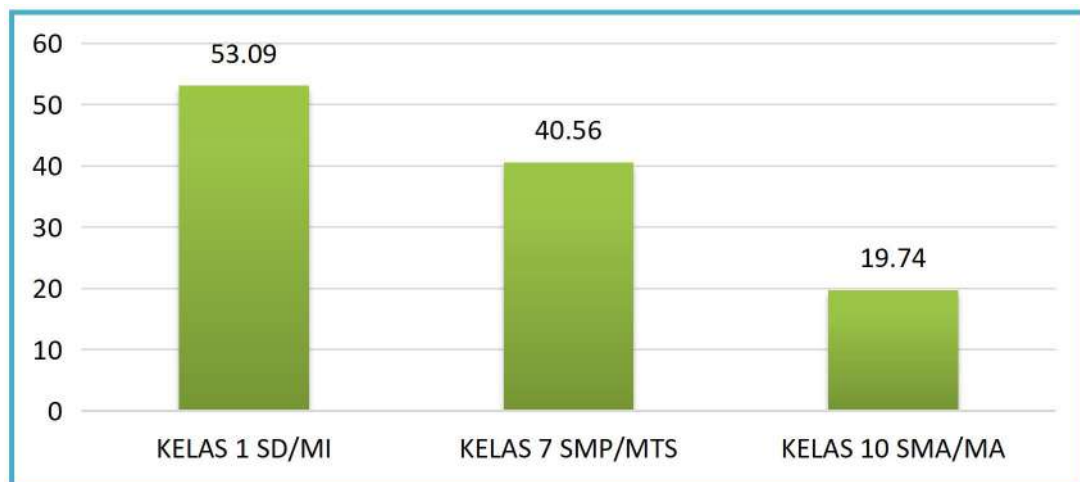


**Gambar 5. 26 Cakupan Pemberian Kapsul Vitamin A Pada Ibu Nifas Di Kota Depok Tahun 2018-2021**

*Sumber : Seksi Kesga dan Gizi Dinas Kesehatan Kota Depok, 2021*

## 8. Pelayanan Kesehatan Anak Sekolah

Pelayanan kesehatan peserta didik sekolah adalah Pemeriksaan kesehatan terhadap peserta didik kelas 1 SD/MI, kelas 7 SMP/MTs dan kelas 10 SMA/MA yg dilaksanakan oleh tenaga kesehatan bersama kader kesehatan sekolah minimal pemeriksaan status gizi (TB,BB), pemeriksaan gigi, tajam penglihatan dan tajam pendengaran. Pelayanan kesehatan tersebut dilakukan pada 590 SD/MI, 328 SMP/MTs dan 226 SMA/MA/SMK. Berikut gambaran capaian pelayanan kesehatan siswa SD/MI, SMP/MTs dan SMA/MA/SMK tahun 2021.



**Gambar 5. 27 Cakupan Pelayanan Kesehatan Siswa SD/MI, SMP/MTS, SMA/MA/SMK Di Kota Depok Tahun 2021**

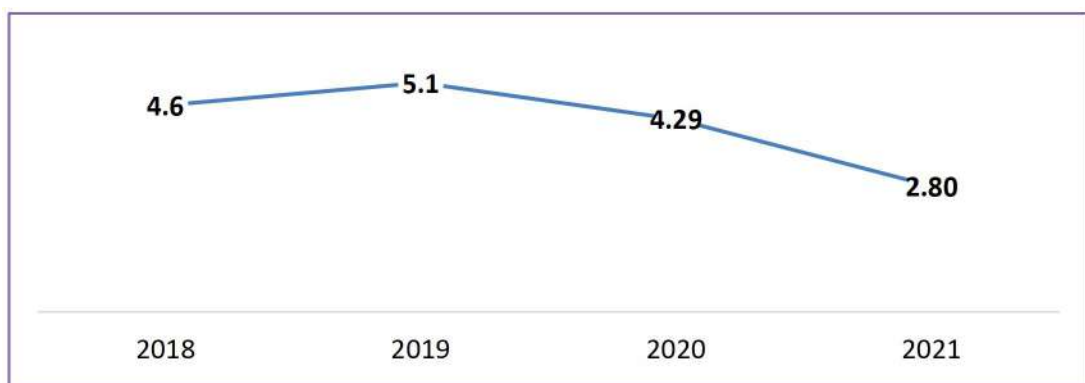
*Sumber : Seksi Kesga dan Gizi Dinas Kesehatan Kota Depok, 2021*

Dalam Peraturan Menteri Kesehatan Nomor 04 Tahun 2019 tentang Standar Teknis Pelayanan Dasar Pada Standar Pelayanan Minimal Bidang Kesehatan, masyarakat usia pendidikan dasar merupakan salah satu bagian penduduk yang wajib mendapatkan pelayanan minimal dari pemerintah. Pelayanan kesehatan usia pendidikan dasar adalah pelayanan yang dilakukan pada anak kelas 1 sampai dengan kelas 9 di sekolah minimal satu kali dalam satu tahun ajaran dan usia 7 sampai 15 tahun diluar sekolah yang meliputi Skrining kesehatan dan Tindaklanjut hasil skrining kesehatan. Cakupan pelayanan kesehatan pada usia pendidikan dasar tahun 2021 adalah sebesar 40,37%. Kegiatan penjangkaran dan skrining kesehatan pada anak usia sekolah dilakukan pada tahun ajaran 2020/2021 dimana pada tahun ajaran tersebut terjadi pandemi Covid-19. Hal ini menyebabkan capaian penjangkaran dan skrining kesehatan pada anak usia sekolah menjadi rendah, karena

selama pandemi tidak ada pembelajaran tatap muka sehingga penjangkaran kesehatan dan skrining tidak bisa dilakukan secara langsung.

## 9. Pelayanan kesehatan gigi dan mulut

Kegiatan kesehatan gigi dan mulut meliputi upaya promotif (penyuluhan), preventif (pemeriksaan gigi) dan kuratif sederhana seperti pencabutan gigi, pengobatan dan penambalan gigi sementara dan tetap. Pada tahun 2018 jumlah tumpatan gigi tetap 35.024 kasus dan pencabutan gigi tetap sebanyak 7.692 kasus dengan rasio tumpatan/pencabutan gigi tetap sebanyak 4,6. Tahun 2019 jumlah tumpatan gigi tetap 30.466 kasus dan pencabutan gigi tetap sebanyak 5.996 kasus dengan rasio tumpatan/pencabutan gigi tetap sebanyak 5,1. Tahun 2020 jumlah tumpatan gigi tetap 6.959 kasus dan pencabutan gigi tetap sebanyak 1.623 kasus dengan rasio tumpatan/pencabutan gigi tetap sebanyak 4,29. Dan tahun 2021 jumlah tumpatan gigi tetap 4.220 kasus dan pencabutan gigi tetap sebanyak 1.508 kasus dengan rasio tumpatan/pencabutan gigi tetap sebanyak 2,80. Pandemi *covid-19* menyebabkan pelayanan pemeriksaan gigi dan mulut dihentikan sementara karena berisiko tinggi pada penyebaran *covid-19*. Hal ini pun berpengaruh terhadap capaian pelayanan kesehatan gigi dan mulut. Rasio tumpatan merupakan hasil perhitungan dari tumpatan gigi tetap di bagi dengan pencabutan gigi tetap. Berikut diperlihatkan gambaran rasio tumpatan/pencabutan gigi tetap di Kota Depok tahun 2018-2021.



**Gambar 5. 28 Rasio Tumpatan/Pencabutan Gigi Tetap Di Kota Depok Tahun 2018-2021**

*Sumber : Seksi Yankesprim Dinas Kesehatan Kota Depok, 2021*

Gigi dan mulut merupakan bagian dari tubuh kita yang sangat vital, karena disanalah tempat masuknya makanan dan gigitan yang akan menghancurkan

makanan sehingga sari-sarinya dapat kita terima. Beberapa penyakit kesehatan gigi dan mulut antara lain:

- 1) Stomatitis atau radang mulut, radang ini disebabkan oleh jamur.
- 2) Karies gigi atau plak (gigi berlubang) adalah salah satu penyakit yang dapat merusak kesehatan serta struktur gigi.
- 3) Pulpitis adalah peradangan pada pulpa gigi yang menimbulkan rasa nyeri
- 4) Periodontitis adalah seperangkat peradangan penyakit yang mempengaruhi periodontium yaitu jaringan yang mengelilingi dan mendukung gigi.
- 5) Gingivitis adalah peradangan pada gusi.
- 6) Abses gigi adalah kumpulan nanah yang dapat menyebabkan seseorang mengalami sakit gigi dan gangguan lainnya.

## **C. KESEHATAN USIA PRODUKTIF DAN USIA LANJUT**

### **1. Pelayanan Kesehatan Usia Produktif**

Pelayanan kesehatan usia produktif menurut Permenkes No.4 Tahun 2019 tentang Standar Teknis Pemenuhan Mutu Pelayanan Dasar pada Standar Pelayanan Minimal Bidang Kesehatan adalah Setiap warga negara usia 15 tahun sampai 59 tahun mendapatkan pelayanan kesehatan sesuai standar. Pemerintah Daerah Kabupaten/Kota wajib memberikan pelayanan kesehatan dalam bentuk edukasi dan skrining kesehatan sesuai standar kepada warga negara usia 15-59 tahun di wilayah kerjanya dalam kurun waktu satu tahun.

Capaian kinerja Pemerintah Daerah Kabupaten/Kota dalam memberikan pelayanan kesehatan usia produktif dinilai dari persentase orang usia 15–59 tahun yang mendapat pelayanan skrining kesehatan sesuai standar di wilayah kerjanya dalam kurun waktu satu tahun.

Cakupan pelayanan kesehatan pada usia produktif tahun 2021 tercapai sebesar 47,44%. Tercatat sebanyak 642.189 orang mendapatkan pelayanan kesehatan pada usia produktif sesuai standar dari target/sasaran sebanyak 1.353.588 orang pada usia produktif. Capaian ini masih jauh dari target yang ditetapkan, hal ini disebabkan karena adanya Pandemi COVID 19 gelombang dua, skrining kesehatan pada usia produktif tidak dilakukan karena pembatasan kegiatan di tempat umum, instansi pemerintah, perusahaan swasta (PPKM level 4).

## 2. Pelayanan Kesehatan Usia Lanjut

Seiring bertambahnya usia harapan hidup maka keberadaan para lanjut usia tidak dapat diabaikan, sehingga perlu diupayakan peningkatan kualitas hidup bagi kelompok umur lanjut usia. Pelayanan kesehatan pra lansia dan lansia adalah penduduk usia 45 tahun ke atas yang mendapatkan pelayanan kesehatan sesuai standar yang dilakukan oleh tenaga kesehatan baik di puskesmas, di posyandu lansia maupun di kelompok usia lanjut. Pelayanan kesehatan pada lansia merupakan salah satu layanan dasar yang wajib diperoleh masyarakat. Hal ini tercantum dalam Peraturan Dalam Negeri No.02 Tahun 2018 tentang Standar Pelayanan Minimal.

Capaian pelayanan kesehatan usia lanjut tahun 2018-2021 dapat dilihat pada gambar berikut.



**Gambar 5. 29 Cakupan Kesehatan Usia Lanjut >60 Tahun Yang Mendapat Pelayanan Kesehatan Di Kota Depok Tahun 2018-2021**

*Sumber : Seksi Kesga dan Gizi Dinas Kesehatan Kota Depok, 2021*

Dari gambar diatas dapat disimpulkan bahwa cakupan pelayanan kesehatan bagi lansia pada tahun 2021 menurun menjadi sebesar 46,67%. Hal ini disebabkan karena Pandemi COVID 19 dan Pembatasan Sosial Berskala Besar (PSBB), terutama pembatasan kegiatan bagi penduduk usia beresiko (balita dan lansia) menyebabkan berkurangnya kegiatan skrining lansia di posbindu.

## **BAB VI**

### **PENGENDALIAN PENYAKIT**

#### **A. PENGENDALIAN PENYAKIT MENULAR LANGSUNG**

##### **1. Tuberkulosis**

Tuberkulosis (TB) adalah suatu penyakit infeksi menular yang disebabkan bakteri *mycobacterium tuberculosis* yang dapat menyerang berbagai organ, terutama paru-paru. Sumber penularan yaitu pasien TB BTA (Bakteri Tahan Asam) positif melalui percik renek dahak yang dikeluarkannya. TB dengan BTA negatif juga masih memiliki kemungkinan menularkan penyakit TB meskipun dengan tingkat penularan yang kecil.

Pada tahun 1995, program nasional pengendalian TB mulai menerapkan strategi pengobatan jangka pendek dengan pengawasan langsung/*Directly Observed Treatment Short-Course (DOTS)* yang dilaksanakan di Puskesmas secara bertahap. Semenjak tahun 2000 strategi DOTS dilaksanakan secara nasional di seluruh fasilitas pelayanan kesehatan dasar terutama puskesmas.

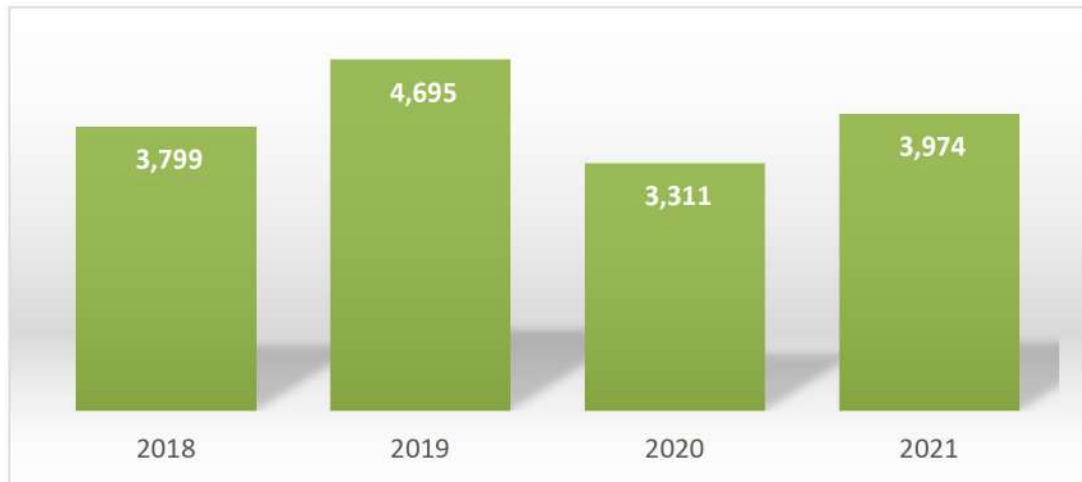
TB merupakan salah satu penyakit menular yang wajib dilaporkan. Setiap fasilitas kesehatan yang memberikan pelayanan TB wajib mencatat dan melaporkan kasus TB yang ditemukan dan diobati sesuai dengan format pencatatan dan pelaporan yang ditentukan. Pencatatan dan pelaporan dilakukan mulai dari fasilitas pelayanan kesehatan dasar (Puskesmas, Dokter Praktek Swasta, Klinik) dan rujukan dilaporkan secara berjenjang ke tingkat kab/kota, propinsi, sampai ke pusat.

Pencatatan TB menggunakan formulir standar secara manual didukung dengan sistem informasi secara elektronik, sedangkan pelaporan TB menggunakan sistem informasi elektronik yang disebut Sistem Informasi Tuberkulosis (SITB) yang berbasis web dan terintegrasi dengan sistem informasi kesehatan nasional.

##### **➤ Kasus Tuberkulosis**

Pada tahun 2021 ditemukan jumlah seluruh kasus tuberkulosis sebanyak 3.974 kasus. Dari seluruh kasus tuberkulosis tersebut terdapat 381 penderita tuberkulosis anak usia 0-14 tahun. Berikut gambaran jumlah seluruh kasus

tuberkulosis dari tahun 2018 sampai dengan tahun 2021.



**Gambar 6. 1 Jumlah Seluruh Kasus Tuberkulosis Di Kota Depok Tahun 2018 – 2021**

*Sumber : Seksi P3M Dinas Kesehatan Kota Depok, 2021*

➤ **Angka Notifikasi Kasus atau *Case Notification Rate* Semua Kasus Tuberkulosis**

Angka Notifikasi Semua Kasus Tuberkulosis adalah angka yang menunjukkan jumlah semua pasien Tuberkulosis yang ditemukan dan tercatat di antara 100.000 penduduk di suatu wilayah tertentu. Angka ini apabila dikumpulkan serial akan menggambarkan kecenderungan penemuan kasus dari tahun ke tahun di wilayah tersebut. Angka ini berguna untuk menunjukkan kecenderungan (tren) meningkat atau menurunnya penemuan pasien pada wilayah tersebut.

Angka Notifikasi Semua Kasus Tuberkulosis tahun 2021 sebesar 159,60 per 100.000 penduduk.

➤ **Angka Pengobatan Lengkap (*Complete Rate*)**

Pengobatan lengkap adalah pasien tuberkulosis yang telah menyelesaikan pengobatan secara lengkap dimana pada salah satu pemeriksaan sebelum akhir pengobatan hasilnya negatif namun tanpa ada bukti hasil pemeriksaan bakteriologis pada akhir pengobatan. Sedangkan angka pengobatan lengkap (*complete rate*) adalah jumlah semua kasus tuberkulosis yang mendapat pengobatan lengkap dibagi jumlah semua kasus tuberkulosis terdaftar dan diobati. Tahun 2021 angka pengobatan lengkap sebanyak 71,52% (2.019 pengobatan lengkap dari 2.823 kasus tuberkulosis terdaftar dan diobati).



➤ **Angka Kesembuhan (*Cure Rate*)**

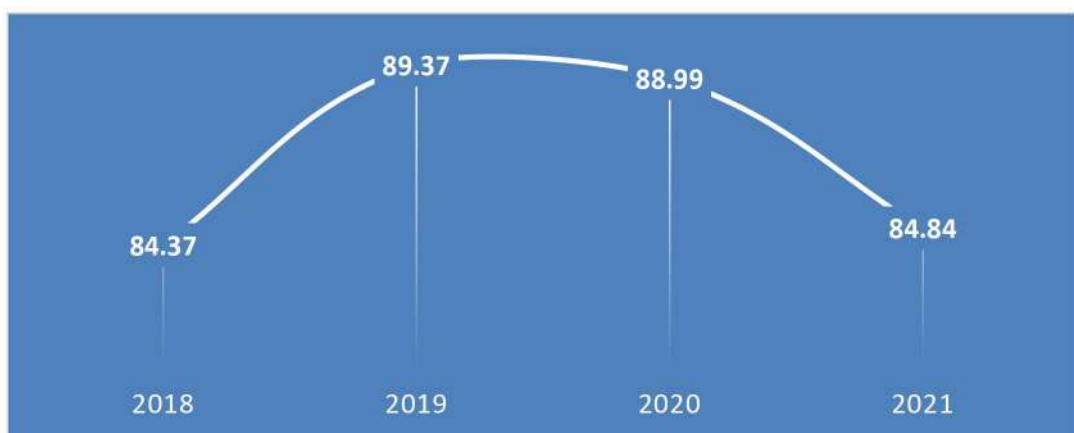
Sembuh adalah pasien tuberkulosis paru dengan hasil pemeriksaan bakteriologis positif pada awal pengobatan yang hasil pemeriksaan bakteriologis pada akhir pengobatan menjadi negatif dan pada salah satu pemeriksaan sebelumnya. Angka kesembuhan (*cure rate*) adalah jumlah kasus tuberkulosis paru terkonfirmasi yang sembuh dibagi dengan jumlah kasus tuberkulosis paru terkonfirmasi bakteriologis yang diobati dan dilaporkan. Tahun 2021 angka kesembuhan sebesar 32,20% (378 kasus sembuh dari 1.174 kasus tuberkulosis paru terkonfirmasi bakteriologis yang terdaftar dan diobati).

➤ **Angka Keberhasilan Pengobatan Tuberkulosis (*Success Rate*)**

Salah satu upaya untuk mengendalikan tuberkulosis yaitu dengan pengobatan. Indikator yang digunakan sebagai evaluasi pengobatan yaitu angka keberhasilan pengobatan (*Success Rate*). Angka keberhasilan pengobatan ini dibentuk dari penjumlahan angka kesembuhan (*Cure Rate*) dan angka pengobatan lengkap (*Complete Rate*).

Angka keberhasilan pengobatan (*Success Rate*) adalah jumlah pasien tuberkulosis semua kasus yang sembuh dan pengobatan lengkap diantara semua kasus tuberkulosis yang diobati dan dilaporkan.

Persentase *Success Rate*/keberhasilan pengobatan Tuberkulosis tercatat pada tahun 2018 sebesar 84,37%, tahun 2019 sebesar 89,37%, tahun 2020 sebesar 88,99% dan tahun 2021 sebesar 84,84%.



**Gambar 6. 2 Persentase Succes Rate Pengobatan Tuberkulosis Di Kota Depok Tahun 2018 - 2021**

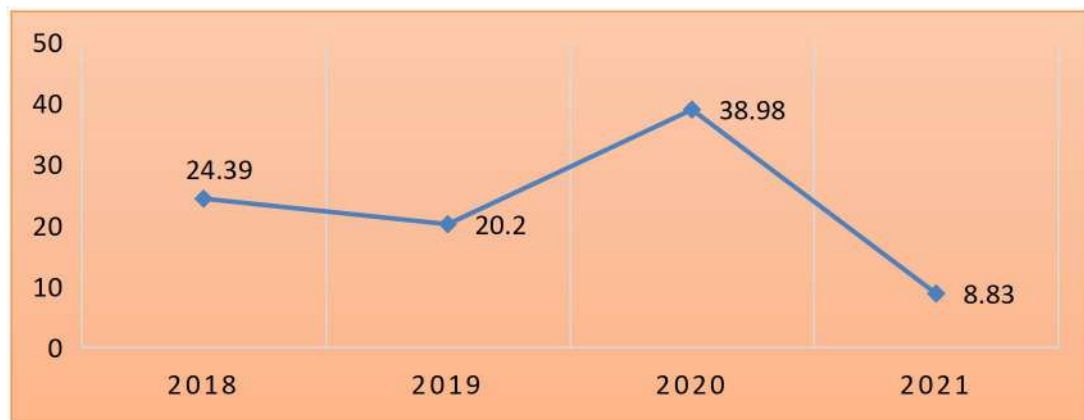
*Sumber : Seksi P3M Dinas Kesehatan Kota Depok, 2021*

## 2. Pneumonia

Pneumonia merupakan sebuah penyakit pada paru-paru di mana *pulmonary alveolus* (alveoli) yang bertanggung jawab menyerap oksigen dari atmosfer meradang dan terisi oleh cairan. Radang paru-paru dapat disebabkan oleh beberapa penyebab. Bisa terjadi karena infeksi yang disebabkan oleh bakteri, virus, jamur, atau parasit (*parasite*). Radang paru-paru yang disebabkan oleh bakteri biasanya diakibatkan oleh bakteri *streptococcus* dan *mycoplasma pneumoniae*. Radang paru-paru dapat juga disebabkan oleh zat-zat kimia atau cedera jasmani pada paru-paru atau sebagai akibat dari penyakit lainnya, seperti kanker paru-paru atau berlebihan minum alkohol.

Cakupan penemuan penderita pneumonia pada balita di Kota Depok tahun 2018 sebanyak 2.408 (24,39%), tahun 2019 sebanyak 2.027 (20,20%), tahun 2020 sebanyak 860 (38,98%) dan tahun 2021 sebanyak 826 (8,83%) dari total perkiraan pneumonia balita sebanyak 9.351 orang.

Cakupan penemuan penderita pneumonia pada balita di Kota Depok dari tahun 2018 sampai dengan tahun 2021 disajikan pada gambar berikut.



**Gambar 6.3 Cakupan Penemuan Penderita Pneumonia Pada Balita Di Kota Depok Tahun 2018-2021**

Sumber : Seksi P3M Dinas Kesehatan Kota Depok, 2021

## 3. HIV/AIDS

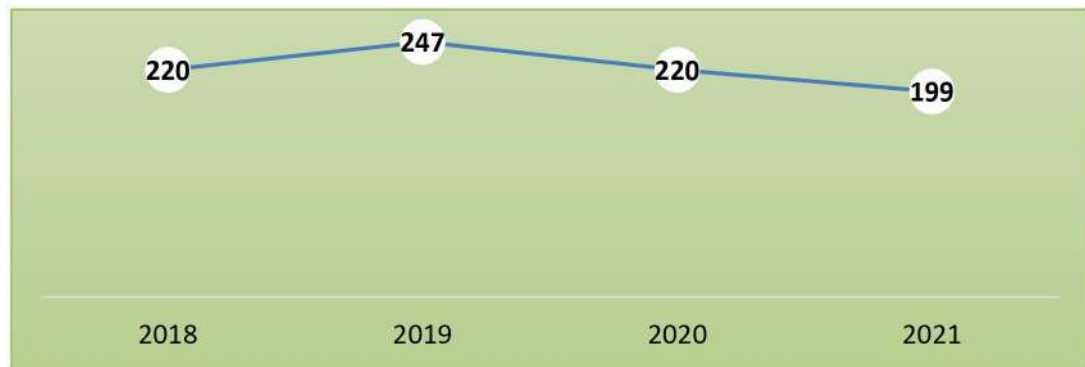
HIV/AIDS merupakan penyakit menular yang disebabkan oleh infeksi *Human Immunodeficiency Virus* (atau disingkat HIV) yaitu virus yang memperlemah kekebalan pada tubuh manusia. Orang yang terkena virus ini akan menjadi rentan terhadap infeksi berbagai macam penyakit lain. Meskipun penanganan yang telah ada dapat memperlambat laju perkembangan virus, namun

penyakit ini belum benar-benar bisa disembuhkan.

Berdasarkan hasil evaluasi program HIV/AIDS menunjukkan bahwa penyakit ini tidak hanya menyerang pada usia produktif tetapi sudah meningkat pada usia non produktif (anak-anak bahkan bayi), hal ini menunjukkan bahwa tren penyebaran penyakit ini sudah berubah sehingga harus mengupayakan program penanggulangan yang lebih tepat agar penderita yang terinfeksi pada usia non produktif dapat terjaring.

#### ➤ **Jumlah Kasus HIV**

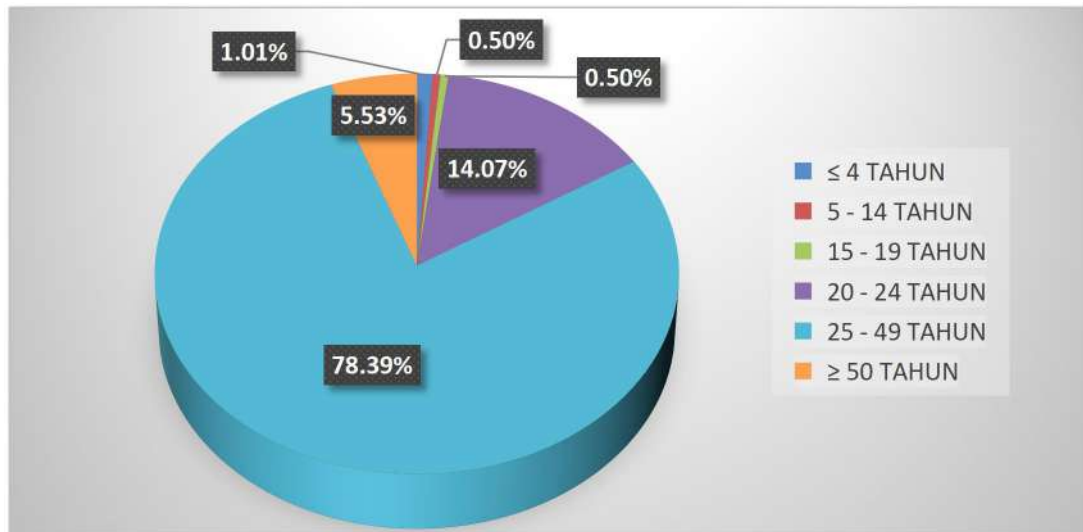
Sebelum memasuki fase AIDS, penderita lebih dulu dinyatakan sebagai HIV positif. Jumlah HIV positif yang ada di masyarakat dapat diketahui melalui 3 metode yaitu: layanan *Voluntary, Counseling, and Testing (VCT)*, *sero survey*, dan Survey Terpadu Biologis dan Perilaku (STBP). Jumlah kasus baru HIV di Kota Depok pada tahun 2018 sebanyak 220 kasus, tahun 2019 sebanyak 247 kasus, tahun 2020 sebanyak 220 kasus dan tahun 2021 sebanyak 199 kasus. Perkembangan jumlah kasus baru HIV dari tahun 2018 sampai dengan tahun 2021 disajikan pada gambar berikut.



**Gambar 6. 4 Jumlah Kasus Baru HIV Di Kota Depok Tahun 2018-2021**

*Sumber : Seksi P3M Dinas Kesehatan Kota Depok, 2021*

Penyumbang jumlah kasus HIV terbesar pada tahun 2021 didominasi pada kelompok umur 25-49 tahun sebesar 156 kasus (78,39%). Kelompok umur tersebut masuk ke dalam kelompok umur produktif yang aktif secara seksual dan termasuk dalam kelompok umur yang menggunakan NAPZA suntik. Berikut gambaran persentase jumlah kasus baru HIV tahun 2021 berdasarkan kelompok usia.



**Gambar 6. 5 Persentase Kasus Baru HIV Berdasarkan Kelompok Umur Di Kota Depok Tahun 2021**

Sumber : Seksi P3M Dinas Kesehatan Kota Depok, 2021

#### ➤ Kasus AIDS

*Acquired Immunodeficiency Syndrome* atau *Acquired Immune Deficiency Syndrome* (disingkat AIDS) adalah sekumpulan gejala dan infeksi yang timbul karena menurunnya sistem kekebalan tubuh manusia akibat infeksi virus HIV (*Human Immunodeficiency Virus*). Tahun 2021 kasus baru AIDS di Kota Depok dilaporkan sebanyak 13 kasus. Sedangkan jumlah kasus kumulatif AIDS sebanyak 188 kasus.

Jumlah penderita HIV/AIDS yang tidak dilaporkan ke Dinas Kesehatan Kota Depok seperti fenomena gunung es, bahwa yang terlaporkan jumlahnya lebih sedikit dibandingkan kejadian yang sebenarnya. Namun hal ini lambat laun mulai muncul dipermukaan, dikarenakan sistem pencatatan dan pelaporan sudah lebih baik dari tahun sebelumnya sehingga mempermudah dalam pencarian data dan hal ini berdampak pada penemuan jumlah kasus HIV/AIDS yang lebih tinggi dibanding tahun-tahun sebelumnya.

Selain itu sebagai upaya dalam penanggulangan HIV/AIDS, Dinas Kesehatan Kota Depok menyelenggarakan kegiatan *Mobile VCT*. *Mobile VCT* ini bertujuan untuk mendatangi target-target dari populasi kunci (Waria, PSK, LSL, Pemasun) dan juga populasi umum (ibu hamil, masyarakat umum). Penyelenggaraan *mobile VCT*, dilaksanakan minimal 1 bulan sekali di kecamatan, kelurahan, rutan, atau tempat karaoke. Dalam hal penjangkauan populasi khusus,

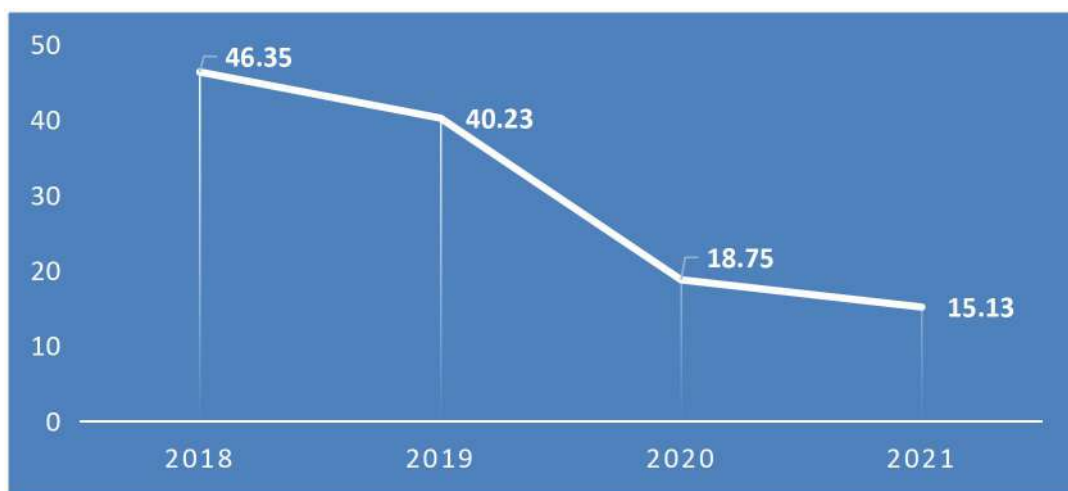
Dinas Kesehatan dibantu oleh LSM KAKI dan untuk pendampingan ODHA, Dinas Kesehatan dibantu oleh LSM Kuldesak.

#### 4. Diare

Sarana air bersih dan BAB (Buang air Besar) serta perilaku manusia yang tidak sehat merupakan faktor dominan penyebab penyakit diare. Penyakit ini dapat dihubungkan dengan perbaikan higiene sanitasi dan perilaku hidup bersih dan sehat, karena secara umum penyakit diare sangat berkaitan dengan kedua faktor tersebut.

Upaya penanggulangan diare dilakukan dengan pemberian oralit dan penggunaan infus pada penderita, penyuluhan kepada masyarakat agar meningkatkan perilaku hidup bersih dan sehat (PHBS) dalam kehidupan sehari-hari serta melibatkan peran serta kader dalam tatalaksana diare oleh karena dengan penanganan yang tepat dan cepat ditingkat rumah tangga maka diharapkan dapat mencegah terjadinya kasus dehidrasi berat yang dapat mengakibatkan kematian. Tindakan penanganan segera dilaksanakan dengan melibatkan lintas sektor dan lintas program serta dengan meningkatkan kesiagaan melalui kegiatan surveilans kasus diare yang dilaporkan setiap minggu dari laporan puskesmas dan rumah sakit yang ada di wilayah Kota Depok.

Cakupan kasus diare yang ditangani dan ditemukan selama empat tahun terakhir terus menurun. Hal ini dapat dilihat pada gambar berikut.



**Gambar 6. 6 Cakupan Kasus Diare Yang Ditemukan Dan Ditangani Di Kota Depok Tahun 2018-2021**

*Sumber : Seksi P3M Dinas Kesehatan Kota Depok, 2021*

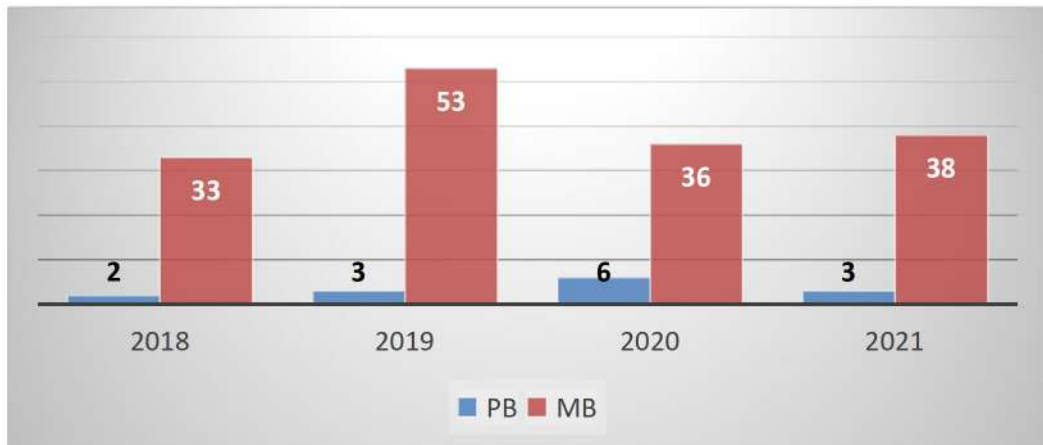
Pada tahun 2018 kasus diare yang ditemukan dan ditangani sebesar 29.160 kasus (46,35%), tahun 2019 sebesar 26.142 kasus (40,23%), tahun 2020 sebesar 12.576 kasus (18,75%) dan tahun 2021 sebesar 10.170 kasus (15,13%).

## 5. Kusta

Penyakit kusta adalah penyakit menular menahun yang disebabkan oleh *Mycobacterium Leprae* yang ditandai dengan adanya bercak putih atau kemerahan pada kulit yang disertai mati rasa/anestesi, penebalan syaraf tepi juga disertai gangguan fungsi syaraf berupa mati rasa dan kelemahan/kelumpuhan pada otot tangan, kaki dan mata, kulit kering serta pertumbuhan rambut yang terganggu dan adanya kuman *Mycobacterium Leprae* pada pemeriksaan kerokan pada jaringan kulit (*silt-skin smears*).

- **Jumlah Kasus Baru Kusta Tipe Pausi Basiler (PB)/Kusta Kering dan Multi Basiler (MB)/Kusta Basah di Kota Depok**

Gambaran penderita kusta di Kota Depok tahun 2018-2021 berdasarkan tipe kasus kusta dapat dilihat pada gambar berikut ini.



**Gambar 6. 7 Jumlah Kasus Baru Kusta Tipe PB Dan MB Di Kota Depok Tahun 2018-2021**

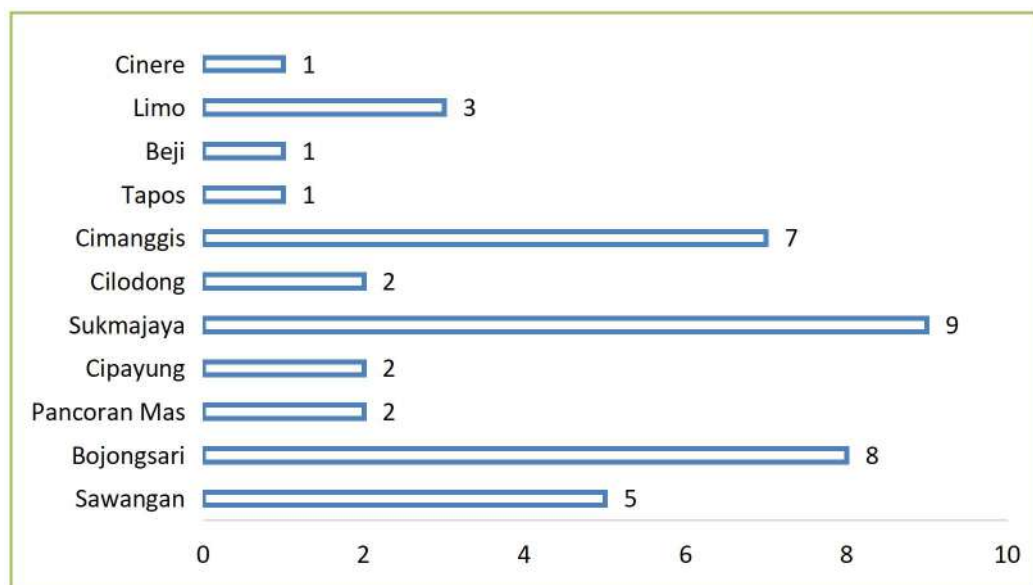
Sumber : Seksi P3M Dinas Kesehatan Kota Depok, 2021

Dari gambar di atas terlihat bahwa kasus kusta tipe MB (Kusta Basah) lebih banyak dibandingkan kasus kusta tipe PB (kusta kering). Tahun 2018 kasus baru kusta menurun dari tahun sebelumnya, dimana kasus kusta PB sebanyak 2 kasus dan kasus baru kusta MB sebanyak 33 kasus. Tahun 2019 kasus baru kusta PB sebanyak 3 kasus dan kasus baru kusta MB sebesar 53

kasus. Tahun 2020 kasus baru kusta PB meningkat menjadi 6 kasus dan kasus baru kusta MB menurun menjadi 36 kasus. Dan tahun 2021 kasus baru kusta PB sebanyak 3 kasus dan kasus baru kusta MB sebesar 38 kasus.

- **Jumlah Kasus Baru Kusta Menurut Kecamatan**

Pada tahun 2021 ini, kasus baru kusta terbanyak ditemukan di wilayah kecamatan Cimanggis sebanyak 11 kasus baru, sementara di Kecamatan Sukmajaya, Cilodong dan Beji tidak ditemukan kasus baru kusta. Untuk lebih jelasnya dapat dilihat pada gambar berikut.



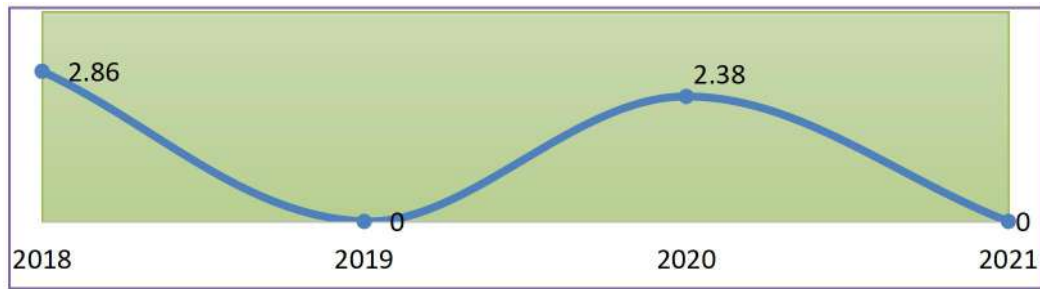
**Gambar 6. 8 Jumlah Kasus Baru Kusta PerKecamatan Di Kota Depok Tahun 2021**

*Sumber : Seksi P3M Dinas Kesehatan Kota Depok, 2021*

- **Angka Cacat Tingkat 2**

Pengendalian kasus kusta antara lain dengan meningkatkan deteksi kasus sejak dini. Indikator yang digunakan untuk menunjukkan keberhasilan dalam mendeteksi kasus baru kusta yaitu angka cacat tingkat 2. Angka Cacat Tingkat 2 merupakan kecacatan kusta yang menyebabkan dua (2) syaraf atau lebih yang di serang kusta. Tahun 2021 tidak ditemukan cacat tingkat 2, sehingga diperoleh Angka Cacat Tingkat 2 sebesar 0 per 1.000.000 penduduk.

Sedangkan angka kecacatan kusta tingkat 2 tahun 2017 sampai dengan 2021 dapat dilihat pada gambar berikut.

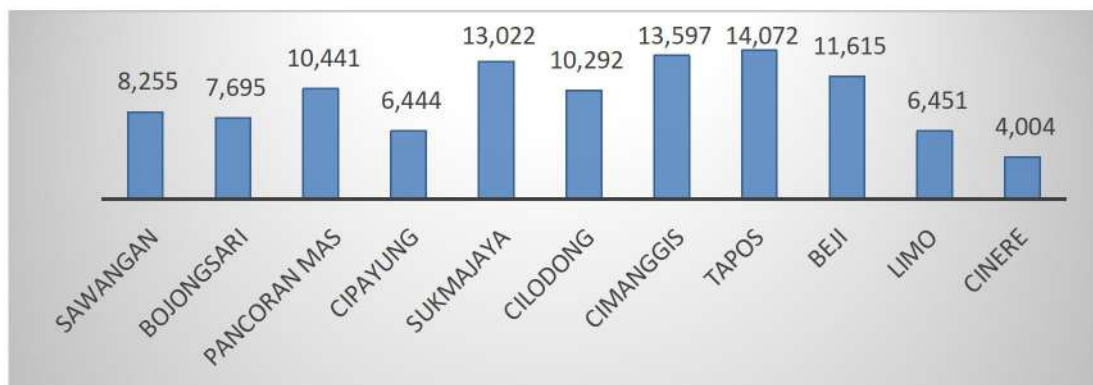


**Gambar 6. 9 Angka Kasus Cacat Tingkat 2 Di Kota Depok Tahun 2018-2021**  
 Sumber : Seksi P3M Dinas Kesehatan Kota Depok, 2021

## 6. COVID-19

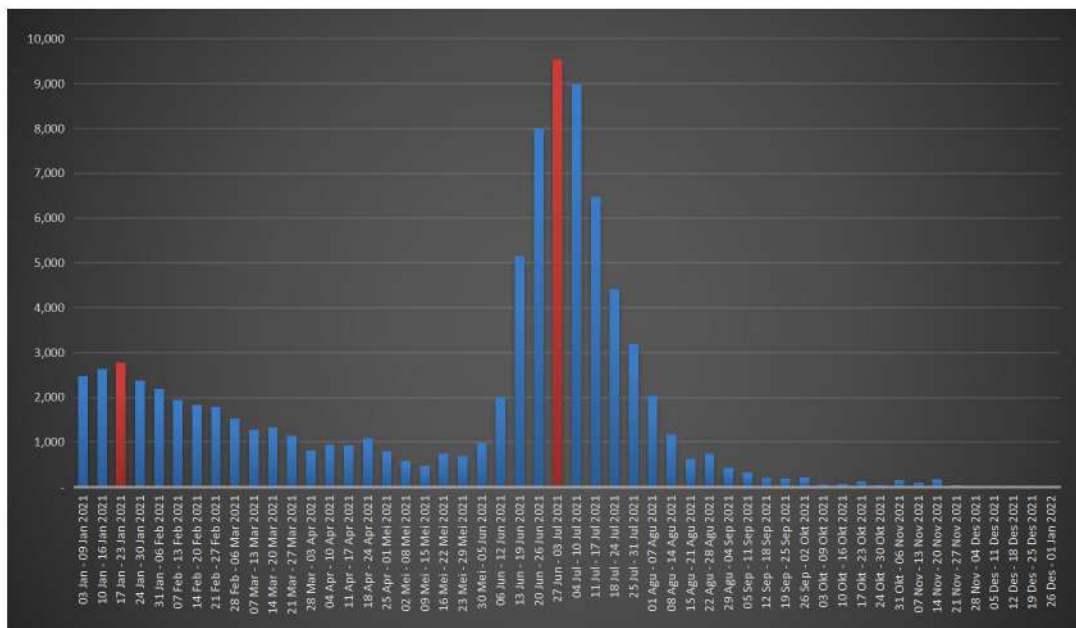
Pandemi COVID-19 yang terjadi di Indonesia merupakan bagian dari pandemi COVID-19 yang terjadi di seluruh dunia dan dikategorikan sebagai bencana non alam sesuai Undang-Undang Nomor 24 Tahun 2007 tentang Penanggulangan Bencana. Pandemi COVID-19 di Kota Depok, merupakan kasus pertama yang ditemukan di Indonesia. Seiring dengan eskalasi penambahan kasus, ditetapkan Keputusan Wali Kota Depok Nomor 360/137/Kpts/DPKP/Huk/2020 tentang Penetapan Status tanggap Darurat Bencana *Virus Corona Disease* 2019 (COVID-19) di Kota Depok tanggal 18 Maret 2020.

Berdasarkan data Pusat Informasi COVID-19 Kota Depok, per 31 Desember 2021 terdapat 105.888 kasus terkonfirmasi positif COVID-19, dengan distribusi 103.699 kasus sembuh (97,93%) dan 2.172 kasus meninggal (2,05%). Adapun probable aktif 0 kasus, suspek aktif 11 kasus (0,04%) dan kontak erat aktif 2 kasus (0,00%). Untuk sebaran kasus konfirmasi positif COVID-19 menurut kecamatan dapat dilihat pada gambar berikut.



**Gambar 6. 10 Sebaran Kasus Konfirmasi Positif COVID-19 Menurut Kecamatan Di Kota Depok Tahun 2021**  
 Sumber : Satgas Penanganan Covid-19 Kota Depok, 2021



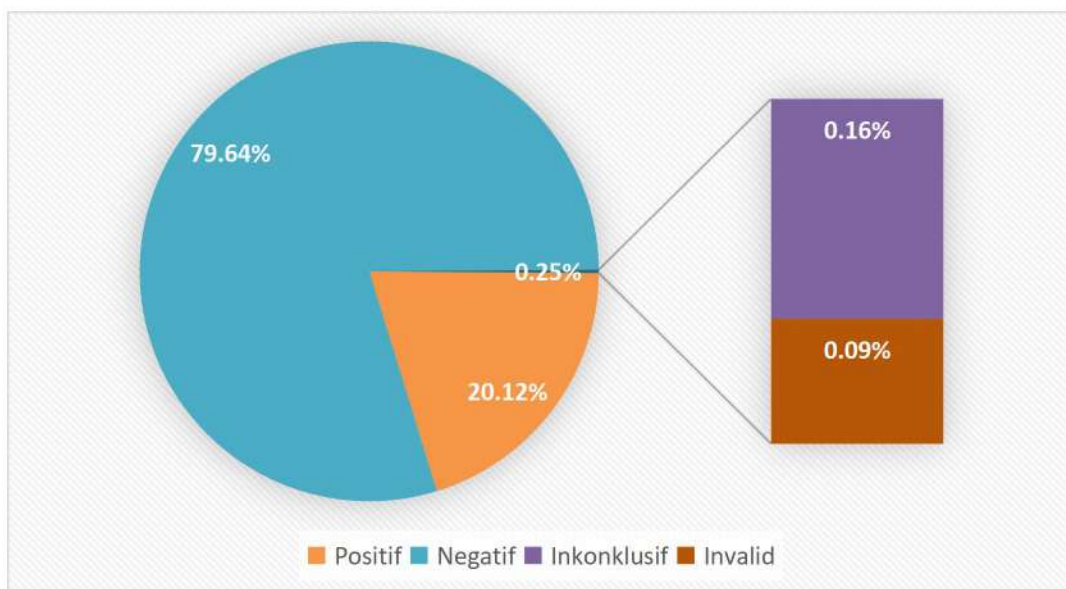


**Gambar 6. 11 Jumlah Kasus Mingguan Konfirmasi Positif COVID-19 Di Kota Depok Tahun 2021**

Sumber : Satgas Penanganan Covid-19 Kota Depok, 2021

Dari gambar diatas terlihat bahwa kasus konfirmasi positif COVID-19 di Kota Depok selama tahun 2021 mengalami 2 (dua) kali puncak kasus yaitu puncak pertama pada minggu ke-3 dengan jumlah kasus konfirmasi aktif sebanyak 2.781. Kemudian puncak kedua terjadi pada minggu ke-26 dengan jumlah kasus konfirmasi sebanyak 9.535 kasus. Pada pucak kedua atau disebut juga dengan gelombang kedua COVID-19 terjadi peningkatan jumlah kasus yang sangat tinggi, hal ini disebabkan diantaranya adalah mobilitas pasca libur lebaran dan penyebaran COVID-19 varian Delta. Sehingga pemerintah mengeluarkan kebijakan PPKM Mikro dan PPKM Darurat.

Tingginya kasus konfirmasi positif COVID-19 tak lepas dari peran aktif tim satuan tugas penanganan COVID-19 dalam melakukan *tracing* dan *testing* terhadap masyarakat yang memiliki kontak erat dengan pasien terkonfirmasi. Total pemeriksaan *Polymerase Chain Reaction* (PCR) dan *Rapid Diagnostic Test Antigen* (RDT-Ag) di Kota Depok per 31 Desember 2021 sebanyak 446.195 spesimen, yang diperoleh dari 355 laboratorium. Berikut gambaran hasil pemeriksaan spesimen yang tahun 2021.



**Gambar 6. 12 Persentase Hasil Pemeriksaan Spesimen Di Kota Depok Tahun 2021**

Sumber : Satgas Penanganan Covid-19 Kota Depok, 2021

Sedangkan jumlah orang yang diperiksa spesimen tahun 2021 adalah sebanyak 226.044 orang dengan hasil pemeriksaan 105.888 orang terkonfirmasi positif COVID-19 atau tingkat *Positivity Rate* sebesar 46,84%.

## **B. PENGENDALIAN PENYAKIT YANG DAPAT DICEGAH DENGAN IMUNISASI**

Pengendalian penyakit yang dapat dicegah oleh imunisasi, mempunyai peran menentukan daerah rawan/resiko tinggi. Memantau kemajuan penanggulangan dan memberikan rekomendasi kegiatan penanggulangan dengan strategi pelaksanaan program imunisasi, fokus terhadap eradikasi polio (upaya menghilangkan angka insiden di dunia), eliminasi (upaya menurunkan insiden menjadi 0) campak, surveilans difteri dan tetanus neonatorum.

### **1. *Acute Flaccid Paralysis (AFP)***

Polio disebabkan oleh infeksi virus yang menyerang sistem syaraf, utamanya menyerang anak balita dan menular, terutama melalui fekal-oral. Polio ditandai dengan gejala awal demam, lelah, sakit kepala, mual, kaku di leher, serta sakit di tungkai dan lengan. Pada 1 dari 200 infeksi menyebabkan kelumpuhan permanen (biasanya pada tungkai), 5-10 % dari yang menderita kelumpuhan

meninggal karena kelumpuhan pada otot-otot pernafasan.

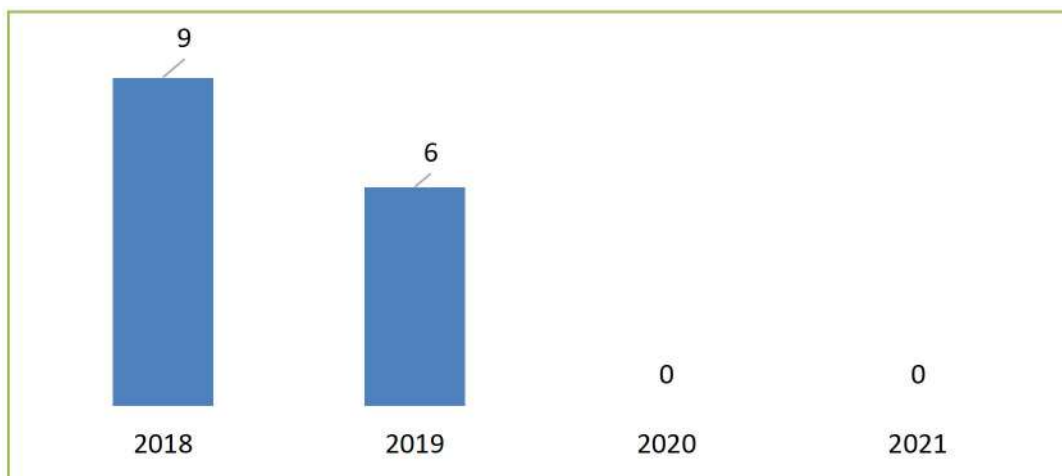
Indonesia telah berhasil mendapatkan sertifikasi bebas polio bersama negara-negara *South East Asia Region* (SEARO) pada tanggal 27 Maret 2014. Saat ini tinggal 2 negara, yaitu Afghanistan dan Pakistan yang masih endemik polio. Setelah Indonesia dinyatakan bebas polio, bukan berarti Indonesia menurunkan upaya imunisasi dan surveilans AFP, upaya pencegahan harus terus ditingkatkan hingga seluruh dunia benar-benar terbebas dari polio.

Surveilans AFP (*Acut Paralysis Flaccid*) merupakan kegiatan untuk menjangring anak dengan usia <15 tahun yang lumpuh pada lengan/kaki atau keduanya, kelumpuhan bersifat layu, terjadi mendadak (dari awal sehat menjadi lumpuh dalam waktu 2 minggu) dengan tujuan untuk mendeteksi sirkulasi virus polio liar. Surveilans AFP merupakan indikator sensitivitas deteksi virus polio liar. Surveilans AFP juga penting untuk dokumentasi tidak adanya virus polio liar untuk sertifikasi bebas polio.

Non Polio AFP adalah kasus lumpuh layuh akut yang diduga kasus polio sampai dibuktikan dengan pemeriksaan laboratorium bukan kasus polio. Kementerian Kesehatan menetapkan Non Polio AFP Rate minimal 2/100.000 populasi anak usia <15 tahun.

Pola kerja yang dilakukan selama ini yaitu setelah mendapatkan laporan penemuan kasus non polio AFP selanjutnya kasus dilacak dan diambil spesimen tinjanya untuk mengetahui ada tidaknya virus polio liar. Untuk itu diperlukan spesimen adekuat yang sesuai dengan persyaratan yaitu diambil dari  $\leq 14$  hari setelah kelumpuhan dan suhu spesimen  $0^{\circ}\text{C} - 8^{\circ}\text{C}$  sampai di laboratorium.

Pada tahun 2018 jumlah AFP sebanyak 9 kasus, tahun 2019 sebanyak 6 kasus sedangkan tahun 2020 dan 2021 tidak terdapat kasus AFP. Berikut gambaran jumlah kasus AFP di Kota Depok tahun 2018 sampai dengan tahun 2021 disajikan dalam gambar berikut.



**Gambar 6. 13 Jumlah Penemuan Kasus AFP Di Kota Depok Tahun 2018 – 2021**

Sumber : Seksi P3M Dinas Kesehatan Kota Depok, 2021

## 2. Difteri

Difteri merupakan penyakit menular akut pada tonsil, faring, hidung, dan kadang-kadang pada selaput mukosa dan kulit. Penyakit ini disebabkan oleh bakteri *corynebacterium*, dimana terdapat 3 tipe *corynebacterium diphtheria*, yaitu : tipe *mitis*, *intermedius* dan *gravis*. Penyakit ini sering kali menjadi penyebab kematian pada anak-anak, namun penyakit ini dapat dicegah dengan pemberian imunisasi Difteri, Pertusis dan Tetanus (DPT). Gejala klinis difteri diantaranya demam  $>38^{\circ}\text{c}$  disertai *pseudo membran* (selaput tipis) putih keabu-abuan pada tenggorok yang tak mudah lepas dan mudah berdarah di faring, laring dan tonsil, sakit waktu menelan, leher membengkak seperti leher sapi (*bullneck*) dan sesak nafas disertai stridor.

Sumber dan cara penularan difteri melalui manusia, baik sebagai penderita atau carrier dan menyerang melalui pernafasan. Berikut gambaran kasus difteri dari tahun 2018 sampai dengan tahun 2021 disajikan pada tabel berikut.

**Tabel 6. 1 Gambaran Kasus Difteri Di Kota Depok Tahun 2018-2021**

Tahun	Jumlah kasus
2018	0
2019	7
2020	4
2021	0

Sumber : Seksi P3M Dinas Kesehatan Kota Depok, 2021

### 3. Pertusis

Pertusis adalah penyakit yang disebabkan oleh bakteri *Bardetella Pertusis* yang ditandai dengan gejala batuk beruntun dan disertai tarikan nafas hup yang khas serta disertai muntah. Lama batuk bisa sampai 1-3 bulan sehingga sering disebut batuk 100 hari. Serangan batuk lebih sering pada malam hari. Tahun 2021 dilaporkan tidak ada kasus pertusis dari puskesmas.

### 4. Tetanus Neonatorum

Tetanus adalah penyakit yang disebabkan oleh basil *Clostridium tetani*, yang masuk ke tubuh melalui luka. Penyakit ini menginfeksi bayi baru lahir yang salah satunya disebabkan oleh pemotongan tali pusat dengan alat yang tidak steril. Kasus tetanus neonatorum banyak ditemukan di negara berkembang khususnya negara dengan cakupan persalinan oleh tenaga kesehatan yang rendah.

Agar tercapainya eliminasi kasus *tetanus neonatorum* (ETN) maka sampai saat ini dilakukan kegiatan imunisasi untuk memberikan perlindungan baik terhadap neonatus dengan DPT, terhadap anak SD dengan TT BIAS, terhadap WUS dengan TT WUS, terhadap ibu hamil dengan TT Bumil yang memungkinkan setiap neonatus dan wanita mempunyai kekebalan seumur hidupnya terhadap ancaman tetanus.

Penemuan dan pelaporan kasus tetanus neonatorum dilakukan melalui pendekatan W1, artinya satu kasus tetanus neonatorum masuk dalam kondisi KLB. Berdasarkan laporan, pada tahun 2018-2021 tidak terjadi kasus tetanus neonatorum. Kejadian kasus tetanus neonatorum dapat dicegah dengan upaya pertolongan persalinan yang higienis ditunjang dengan imunisasi *Tetanus Toxoid* (TT) pada ibu hamil.

### 5. Hepatitis B

Hepatitis B adalah penyakit yang disebabkan oleh virus Hepatitis B yang dapat merusak hati. Penyebaran penyakit tersebut bisa melalui suntikan yang tidak aman, dari ibu ke bayi selama proses persalinan dan melalui hubungan seksual. Infeksi pada anak-anak biasanya tidak menimbulkan gejala dan walaupun ada biasanya adalah gangguan pada perut, lemah dan urine menjadi kuning. Penyakit

ini bisa menjadi kronis dan menimbulkan *cirrhosis hepatis* (kanker hati) dan dapat menimbulkan kematian. Tahun 2021 ditemukan 4 kasus Hepatitis B dari Puskesmas.

## **6. Kejadian Luar Biasa (KLB)**

Kejadian Luar Biasa (KLB) adalah timbulnya atau meningkatnya kejadian kesakitan/kematian yang bermakna secara epidemiologi pada suatu daerah dalam kurun waktu tertentu, dan merupakan keadaan yang dapat menjurus pada terjadinya wabah. Tahun 2021 tidak ada KLB yang ditetapkan oleh Pemerintah Kota Depok.

## **C. PENGENDALIAN PENYAKIT TULAR VEKTOR DAN ZOONOTIK**

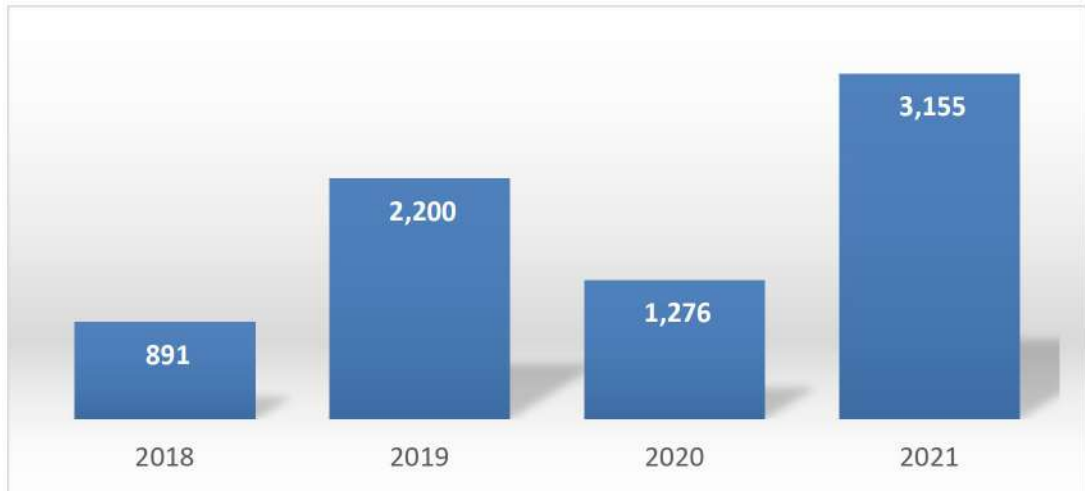
### **1. Demam Berdarah Dengue**

Penyakit Demam Berdarah *Dengue* (DBD) adalah penyakit yang disebabkan oleh virus dengue yang ditularkan melalui gigitan nyamuk *Aedes Aegypti* dan *Aedes Albopictus* yang hidup digenangan air bersih di sekitar rumah. Penyakit DBD ini dapat muncul sepanjang tahun dan dapat menyerang seluruh kelompok umur. Penyakit ini berkaitan dengan kondisi lingkungan dan perilaku masyarakat.

Upaya pemberantasan demam berdarah terdiri dari 3 hal yaitu: 1) peningkatan kegiatan surveilans penyakit dan surveilans vektor; 2) diagnosis dini dan pengobatan dini; 3) Peningkatan upaya pemberantasan vektor penular penyakit DBD.

Upaya pemberantasan vektor ini dengan Pemberantasan Sarang Nyamuk (PSN) dan pemeriksaan jentik berkala serta penyuluhan kepada masyarakat tentang perilaku hidup bersih dan sehat (PHBS) dengan kegiatan 1 rumah 1 jumantik dan jumat bersih. Keberhasilan kegiatan PSN antara lain dapat diukur dengan angka bebas jentik. Surveilans vektor dilakukan melalui kegiatan pemantauan jentik oleh petugas kesehatan maupun kader jumantik. Pengembangan sistem surveilans vektor secara berkala perlu dilakukan terutama dalam kaitannya dengan perubahan iklim dan pola penyebaran kasus.

Gambaran kasus DBD yang ditemukan di Kota Depok dapat dilihat pada gambar berikut ini.

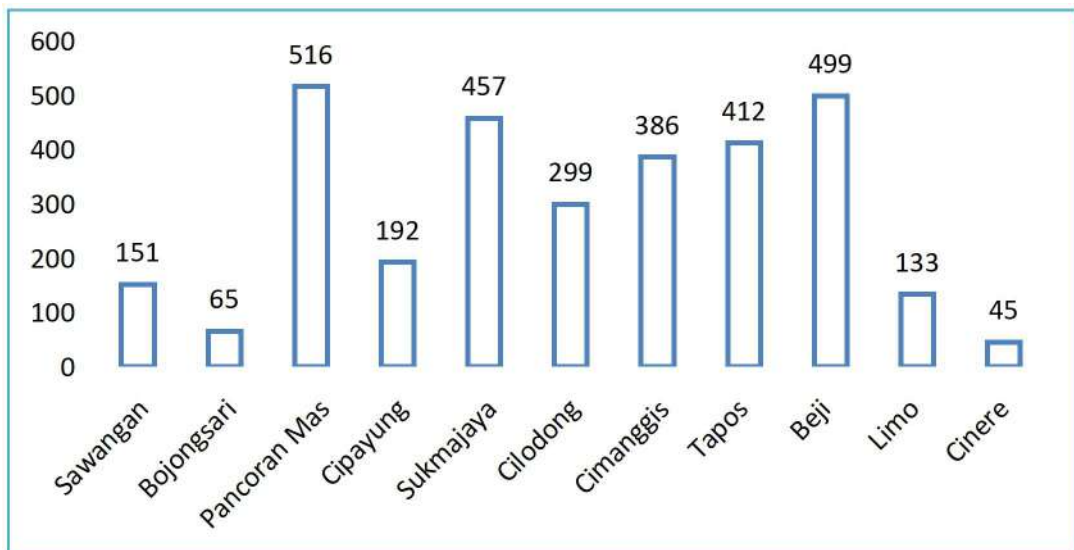


**Gambar 6. 14 Gambaran Kasus DBD Di Kota Depok Tahun 2018-2021**

*Sumber : Seksi P3M Dinas Kesehatan Kota Depok, 2021*

Dari gambar di atas dapat dilihat jumlah kasus DBD yang dilaporkan pada tahun 2018 sebanyak 891 kasus dan meninggal sebanyak 1 orang. Tahun 2019 kasus DBD meningkat menjadi 2.200 kasus tanpa kasus meninggal. Tahun 2020 ditemukan sebanyak 1.276 kasus dengan 3 orang meninggal. Sedangkan tahun 2021 ditemukan sebanyak 3.155 kasus dengan kasus meninggal sebanyak 2 orang.

Kasus DBD terbanyak terdapat di Kecamatan Pancoran Mas sebanyak 232 kasus dan kasus DBD terendah di Kecamatan Cinere sebanyak 43 kasus. Gambaran Jumlah kasus DBD pada masing-masing Kecamatan dapat dilihat pada gambar berikut.



**Gambar 6. 15 Gambaran Kasus DBD Menurut Kecamatan Di Kota Depok Tahun 2021**

*Sumber : Seksi P3M Dinas Kesehatan Kota Depok, 2021*

## 2. Filariasis

Filariasis (penyakit kaki gajah) adalah penyakit menular menahun yang disebabkan oleh parasit berupa cacing filaria, yang terdiri dari tiga spesies yaitu *Wuchereria Bancrofti*, *Brugia Malayi*, dan *Brugia Timori*. Penyakit ini menginfeksi jaringan limfe (getah bening). Filariasis ditularkan melalui gigitan nyamuk yang mengandung cacing filaria dalam tubuhnya. Cacing filaria yang menetap di dalam jaringan limfe dapat menimbulkan cacat menetap (seumur hidup) berupa pembesaran kaki, lengan dan alat kelamin.

WHO menetapkan kesepakatan global untuk mengeliminasi filariasis pada tahun 2020. Program eliminasi filariasis di Indonesia dilaksanakan atas dasar kesepakatan Global WHO tahun 2000 yaitu "the global goal of elimination of lymphatic filariasis as a public health problem the year 2020" yang merupakan realisasi dari resolusi WHO pada tahun 1997. Program eliminasi ini dilaksanakan melalui dua pilar kegiatan yaitu:

1. Pemberian obat massal pencegahan (POMP) filariasis kepada semua penduduk endemis filariasis dengan menggunakan DEC 6 mg/Kg BB dikombinasikan dengan albendazole 400 mg sekali setahun selama 5 tahun, guna memutuskan rantai penularan
2. Penatalaksanaan kasus klinis filariasis guna mencegah dan mengurangi kecacatan.

Untuk memutus mata rantai penularan, sasaran pemberian obat adalah semua penduduk kecuali anak berumur <2 tahun, lansia berumur > 65 tahun, ibu hamil, orang yang sedang sakit berat, penderita kronis filariasis yang dalam serangan akut, dan balita dengan marasmus/kwashiorkor.

Eliminasi Filariasis adalah tercapainya keadaan dimana penularan filariasis sedemikian rendahnya sehingga penyakit ini tidak menjadi masalah kesehatan masyarakat. Kota Depok sudah dinyatakan eliminasi filariasis yang tertuang dalam Sertifikat Eliminasi Filariasis oleh Kementerian Kesehatan RI pada tanggal 05 Oktober 2017. Berikut tabel penderita kronis filariasis tahun 2021.



**Tabel 6.2 Penderita Kronis Filariasis Di Kota Depok Tahun 2021**

<b>PENDERITA KRONIS FILARIASIS</b>	<b>JUMLAH</b>
KASUS KRONIS TAHUN SEBELUMNYA	15
KASUS KRONIS BARU DITEMUKAN	0
KASUS KRONIS PINDAH	0
KASUS KRONIS MENINGGAL	3
<b>JUMLAH SELURUH KASUS KRONIS</b>	<b>12</b>

*Sumber : Seksi P3M Dinas Kesehatan Kota Depok, 2021*

### **3. Malaria**

Malaria adalah penyakit yang disebabkan oleh parasit plasmodium yang ditularkan melalui gigitan nyamuk yang terinfeksi. Tingkat keparahan malaria bervariasi berdasarkan spesies plasmodium. Gejala berupa menggigil, demam, dan berkeringat, biasanya terjadi beberapa minggu setelah digigit. Orang yang bepergian ke daerah rawan malaria biasanya mengonsumsi obat pelindung sebelum, selama, dan setelah perjalanan.

Di Indonesia, jumlah penderita malaria cenderung menurun dari tahun ke tahun. Namun, beberapa provinsi di Indonesia masih banyak yang menderita malaria, terutama di wilayah timur Indonesia yaitu Papua dan Papua Barat. Pada dasarnya Kota Depok bukanlah daerah endemis malaria. Tahun 2021 kasus malaria yang tercatat di Kota Depok adalah sebanyak 52 kasus, dimana kasus ini merupakan kasus impor yang diderita oleh anggota TNI/POLRI yang pernah bertugas di Indonesia wilayah timur.

## **D. PENGENDALIAN PENYAKIT TIDAK MENULAR**

Penyakit Tidak Menular (PTM) adalah penyakit non infeksi yang penyebabnya bukan mikroorganisme tetapi terjadi karena pola hidup yang kurang sehat, seperti merokok, penyakit bawaan, cacat fisik, penuaan, usia, dan gangguan kejiwaan. Penyakit Tidak Menular ini juga menjadi salah satu penyebab kematian terbesar di Indonesia. Hal ini akan menjadi tantangan yang harus dihadapi dalam pembangunan bidang kesehatan di Indonesia khususnya di Kota Depok.

## 1. Hipertensi

Hipertensi adalah kondisi medis kronis dengan tekanan darah di arteri meningkat. Peningkatan ini menyebabkan jantung harus bekerja lebih keras dari biasanya untuk mengedarkan darah melalui pembuluh darah. Tekanan darah melibatkan dua (2) pengukuran, sistolik dan diastolik, tergantung apakah otot jantung berkontraksi (sistole) dan berelaksasi di antara denyut (diastole). Tekanan darah normal pada saat istirahat adalah kisaran sistolik 100-140 mmHg dan diastolik 60-90 mmHg. Hipertensi terjadi bila terus menerus berada pada 140/90 mmHg atau lebih.

Dalam Peraturan Menteri Kesehatan Nomor 04 Tahun 2019, Hipertensi merupakan salah satu indikator Standar Pelayanan Minimal (SPM) bidang kesehatan. Pelayanan kesehatan penderita hipertensi sesuai standar meliputi pengukuran tekanan darah dan edukasi hipertensi.

Berdasarkan hasil pengukuran tekanan darah pasien di usia  $\geq 15$  tahun pada tahun 2021 pasien hipertensi yang mendapatkan pelayanan sesuai standar sebesar 167.199 orang dari 513.142 orang estimasi penderita hipertensi berusia  $\geq 15$  tahun (32,58%).

## 2. Diabetes Melitus

Diabetes melitus (DM) didefinisikan sebagai suatu penyakit atau gangguan metabolisme kronis dengan multi etiologi yang ditandai dengan tingginya kadar gula darah disertai dengan gangguan metabolisme karbohidrat, lipid, dan protein sebagai akibat insufisiensi fungsi insulin. Insufisiensi fungsi insulin dapat disebabkan oleh gangguan atau defisiensi produksi insulin oleh sel-sel beta Langerhans kelenjar pankreas, atau disebabkan oleh kurang responsifnya sel-sel tubuh terhadap insulin (WHO, 1999).

Diabetes mellitus merupakan indikator ke-sembilan dalam SPM bidang kesehatan. Pelayanan kesehatan penderita diabetes mellitus adalah Setiap penderita diabetes mellitus mendapatkan pelayanan kesehatan sesuai standar. Pemerintah Kabupaten/Kota mempunyai kewajiban untuk memberikan pelayanan kesehatan sesuai standar kepada seluruh penderita Diabetes Melitus (DM) usia 15 tahun ke atas sebagai upaya pencegahan sekunder di wilayah kerjanya dalam kurun waktu

satu tahun. Pelayanan penderita DM sesuai standar meliputi pengukuran gula darah, edukasi dan terapi farmakologi.

Tahun 2021 penderita DM yang mendapatkan pelayanan kesehatan sesuai standar sebanyak 40.917 orang dari estimasi penderita DM sebanyak 40.591 orang (100,80%).

### **3. Deteksi Dini Kanker Leher Rahim dan Payudara**

Kanker Leher Rahim atau disebut juga dengan kanker serviks adalah sejenis kanker yang 99,7 % disebabkan oleh *Human Papiloma Virus* (HPV) onkogenik, yang menyerang leher rahim. Di Indonesia hanya 5 % yang melakukan penapisan kanker leher rahim, sehingga 76,6 % pasien ketika sudah memasuki stadium lanjut (IIIB ke atas) baru melakukan penapisan. Penapisan dapat dilakukan dengan melakukan test *Pap Smear* dan juga Inspeksi Visual Asam Asetat (IVA).

Kanker payudara adalah kanker pada jaringan payudara. Kanker ini umumnya diderita oleh perempuan, akan tetapi kaum laki-laki juga dapat terserang kanker payudara walaupun kemungkinannya lebih kecil.

Tahun 2021, pemeriksaan leher rahim dan payudara telah dilakukan di tiga puluh delapan (38) puskesmas dan beberapa laboratorium klinik swasta pada wanita kelompok umur 30-50 tahun sebanyak 1.457 orang peserta. Dari pemeriksaan tersebut dilaporkan 15 kasus IVA Positif, 3 kasus curiga kanker dan 4 kasus tumor/benjolan.

### **4. Orang dengan Gangguan Jiwa (OGDJ) Berat**

Orang Dengan Gangguan Jiwa (ODGJ) adalah orang yang mengalami gangguan dalam pikiran, perilaku, dan perasaan yang termanifestasi dalam bentuk sekumpulan gejala dan atau perubahan perilaku yang bermakna, serta dapat menimbulkan penderitaan dan hambatan dalam menjalankan fungsi sebagai manusia.

Sedangkan OGDJ Berat adalah gangguan jiwa yang ditandai oleh terganggunya kemampuan menilai realitas atau tilikan (*insight*) yang buruk. Dengan gejala halusinasi, ilusi, waham (suatu keyakinan yang tidak rasional/tidak masuk akal), gangguan proses pikir, kemampuan berpikir, serta tingkah laku aneh. Salah satu contoh psikosis adalah skizofrenia.

OGDJ Berat merupakan salah satu indikator pelayanan dasar yang wajib diterima oleh masyarakat Indonesia yang tertuang dalam Permendagri Nomor 02 tahun 2018 dan Permenkes Nomor 04 tahun 2019. Dalam peraturan tersebut dijelaskan bahwa setiap orang dengan gangguan jiwa berat mendapatkan pelayanan kesehatan sesuai standar. Pemerintah daerah Kabupaten/Kota wajib memberikan pelayanan kesehatan sesuai standar kepada seluruh orang dengan gangguan jiwa (ODGJ) berat sebagai upaya pencegahan sekunder di wilayah kerjanya dalam kurun waktu satu tahun.

Pelayanan kesehatan pada ODGJ berat sesuai standar bagi psikotik akut dan Skizofrenia meliputi pemeriksaan kesehatan jiwa (pemeriksaan status mental, wawancara) dan edukasi kepatuhan minum obat.

Capaian kinerja Pemerintah Kabupaten/Kota dalam memberikan pelayanan kesehatan sesuai standar bagi ODGJ Berat, dinilai dari jumlah ODGJ berat yang mendapatkan pelayanan sesuai standar di wilayah kerjanya dalam kurun waktu satu tahun.

Jumlah orang dengan gangguan jiwa berat (psikotik) di Kota Depok tahun 2021 dihitung menggunakan proyeksi dan hasil perhitungan Riset Kesehatan Dasar (RISKESDAS) tahun 2018 yaitu sebesar 3.486 jiwa. Sedangkan OGDJ berat yang mendapatkan pelayanan kesehatan jiwa sesuai standar di Kota Depok tahun 2021 sebesar 1.563 jiwa (44,84%).

## **BAB VII**

### **KESEHATAN LINGKUNGAN**

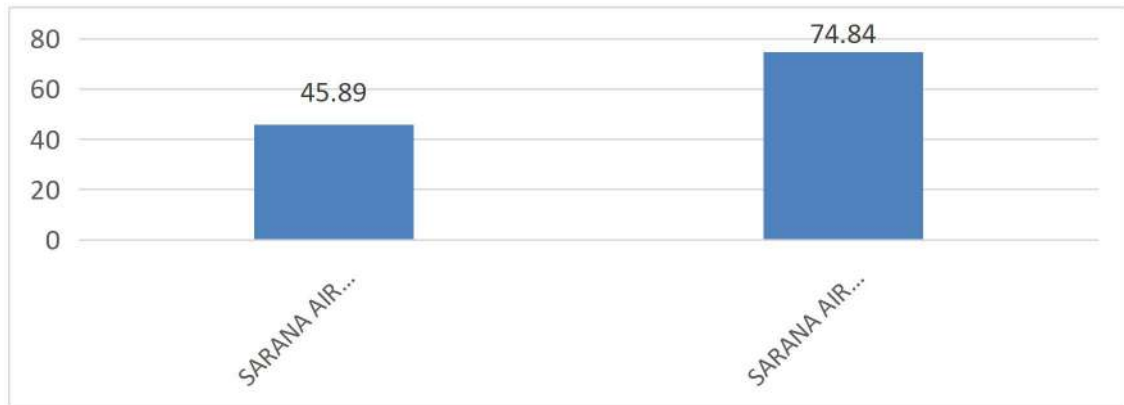
Teori klasik H. L. Bloom menyatakan bahwa ada 4 faktor yang mempengaruhi derajat kesehatan yaitu: 40% faktor lingkungan, 30% faktor perilaku, 20% faktor pelayanan kesehatan dan 10% faktor genetika (keturunan). Dengan kata lain, faktor lingkungan yang dalam hal ini seperti menjaga kebersihan lingkungan dan sanitasi harus baik, menjadi faktor penentu tertinggi dalam meningkatkan derajat kesehatan masyarakat. Namun yang terjadi di masyarakat saat ini, dalam meningkatkan derajat kesehatan justru lebih tinggi pada pelayanan kesehatan. Artinya banyak masyarakat yang dilakukan pengobatan atau kuratif di fasilitas kesehatan tapi kebersihan lingkungan kurang diperhatikan.

#### **A. SARANA AIR MINUM**

Air bersih merupakan sumberdaya berbasis air yang bermutu baik yang harus memenuhi persyaratan, baik kualitas dan sarannya. Syarat-syarat air bersih agar dapat dikonsumsi adalah tidak berasa, tidak berbau dan tidak berwarna. Sarana air minum atau penyelenggara air minum meliputi:

1. PDAM /BPAM/PT yang terdaftar di persatuan perusahaan air minum seluruh indonesia (PERPAMSI)
2. Sarana air minum perpipaan non PDAM
3. Sarana air minum bukan jaringan perpipaan komunal (Sumur gali, sumur bor dengan pompa, penampungan air hujan, mata air terlindung, terminal air/ tangki air, depot air minum).

Sarana air minum di Inspeksi Kesehatan lingkungan (IKL) adalah sarana air minum yang diperiksa dan diamati secara langsung fisik sarana dan kualitas air minumnya mengacu pada lampiran Permenkes No 736 Tahun 2010 tentang Tata Laksana Pengawasan Kualitas Air Minum. Berikut gambaran persentase jumlah sarana air minum di IKL dan persentase sarana air minum dengan resiko rendah dan sedang di Kota Depok Tahun 2021.



**Gambar 7. 1 Persentase Jumlah Sarana Air Minum di IKL dan Persentase Sarana Air Minum dengan Resiko Rendah dan Sedang Di Kota Depok Tahun 2021**

*Sumber: Seksi Kesehatan Lingkungan, Kerja dan Olahraga Dinas Kesehatan Kota Depok, 2021*

Sarana air minum yang memenuhi syarat yaitu:

1. Sarana air minum yang masuk dalam kategori tinggi dan amat tinggi berdasarkan hasil inspeksi kesehatan lingkungan telah dilakukan tindakan perbaikan
2. Sarana air minum yang masuk dalam kategori rendah dan sedang berdasarkan hasil inspeksi kesehatan lingkungan telah diambil dan diperiksa (diujikan) sampel airnya berdasarkan parameter fisik, kimia, mikrobiologi yang mana hasil pemeriksaannya (pengujiannya) memenuhi standar persyaratan kualitas air minum berdasarkan Permenkes No 492 Tahun 2010 tentang persyaratan kualitas air minum.

Tahun 2021, Kota Depok telah melakukan pemeriksaan sarana air minum dengan mengambil sampel sebanyak 290 sarana (2,44%) dari 490.454 sarana air minum yang ada. Dari sampel tersebut diperoleh persentase jumlah sarana air minum yang memenuhi syarat mikrobiologi, fisik dan kimia sebanyak 172 sarana (59,31%).

## **B. AKSES TERHADAP SANITASI YANG LAYAK**

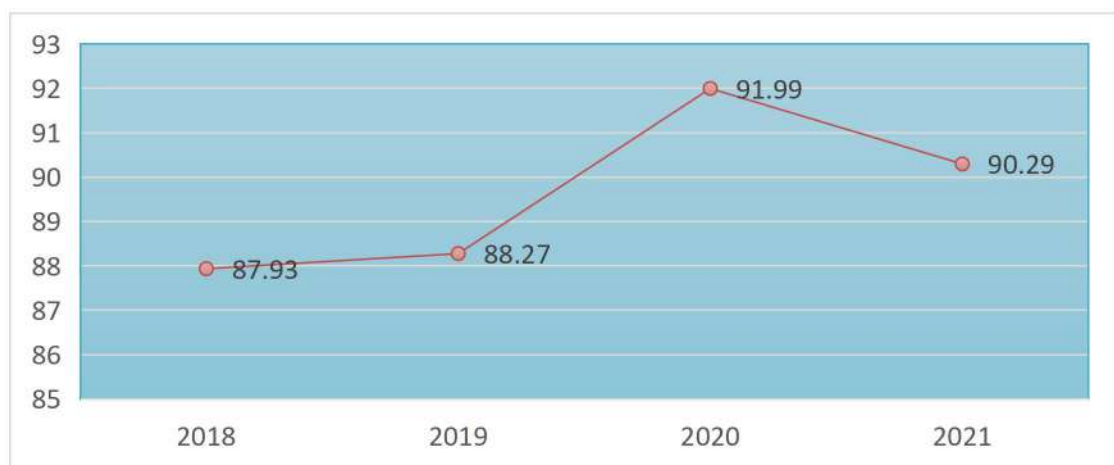
Sanitasi yang baik merupakan elemen penting yang menunjang kesehatan manusia. Sanitasi berhubungan dengan kesehatan lingkungan yang mempengaruhi derajat kesehatan masyarakat. Buruknya kondisi sanitasi akan berdampak negatif di banyak aspek kehidupan, mulai dari turunnya kualitas lingkungan hidup masyarakat,

tercemarnya sumber air minum bagi masyarakat, meningkatnya jumlah kejadian diare dan munculnya beberapa penyakit.

Fasilitas sanitasi yang layak (jamban sehat) adalah fasilitas sanitasi yang memenuhi syarat kesehatan antara lain dilengkapi dengan leher angsa, tanki septik/Sistem Pengolahan Air Limbah (SPAL), yang digunakan sendiri atau bersama. Metode pembuangan tinja yang baik yaitu menggunakan jamban dengan syarat sebagai berikut :

1. Tanah permukaan tidak boleh terjadi kontaminasi
2. Tidak boleh terjadi kontaminasi pada air tanah yang mungkin memasuki mata air atau sumur
3. Tinja tidak boleh terjangkau oleh lalat dan hewan lain
4. Tidak boleh terjadi penanganan tinja segar atau bila memang benar-benar diperlukan harus dibatasi seminimal mungkin
5. Jamban harus bebas dari bau atau kondisi yang tidak sedap dipandang
6. Metode pembuatan dan pengoperasian harus sederhana dan tidak mahal.

Cakupan keluarga dengan akses terhadap fasilitas sanitasi yang layak (jamban sehat) di Kota Depok tahun 2018 sebesar 87,93%, tahun 2019 sebesar 88,27%, tahun 2020 sebesar 91,99% dan tahun 2021 sebesar 90,29%. Kenaikan capaian ini tidak lepas dari kerjasama lintas sektor salah satunya dengan pembangunan jamban komunal sehingga cakupan keluarga dalam mengakses jamban sehat lebih luas. Berikut gambaran cakupan keluarga dengan akses terhadap jamban sehat di Kota Depok tahun 2018 hingga tahun 2021.



**Gambar 7. 2 Cakupan Keluarga Dengan Akses Terhadap Fasilitas Sanitasi Yang Layak (Jamban Sehat) Di Kota Depok Tahun 2018-2021**

*Sumber: Seksi Kesehatan Lingkungan, Kerja dan Olahraga Dinas Kesehatan Kota Depok, 2021*

### C. SANITASI TOTAL BERBASIS MASYARAKAT (STBM)

Menurut Peraturan Menteri Kesehatan Nomor 3 Tahun 2014, tentang Sanitasi Total Berbasis Masyarakat, yang dimaksud dengan STBM adalah pendekatan untuk mengubah perilaku higienis dan sanitasi melalui pemberdayaan masyarakat dengan cara pemicuan. Pemicuan adalah cara untuk mendorong perubahan perilaku hygiene dan sanitasi individu atau masyarakat atas kesadaran sendiri dengan menyentuh perasaan, pola pikir, perilaku, dan kebiasaan individu atau masyarakat.

Penyelenggaraan STBM bertujuan untuk mewujudkan perilaku yang higienis dan saniter secara mandiri dalam rangka meningkatkan derajat kesehatan masyarakat yang setinggi-tingginya. Dalam pelaksanaan STBM berpedoman pada lima pilar yaitu:

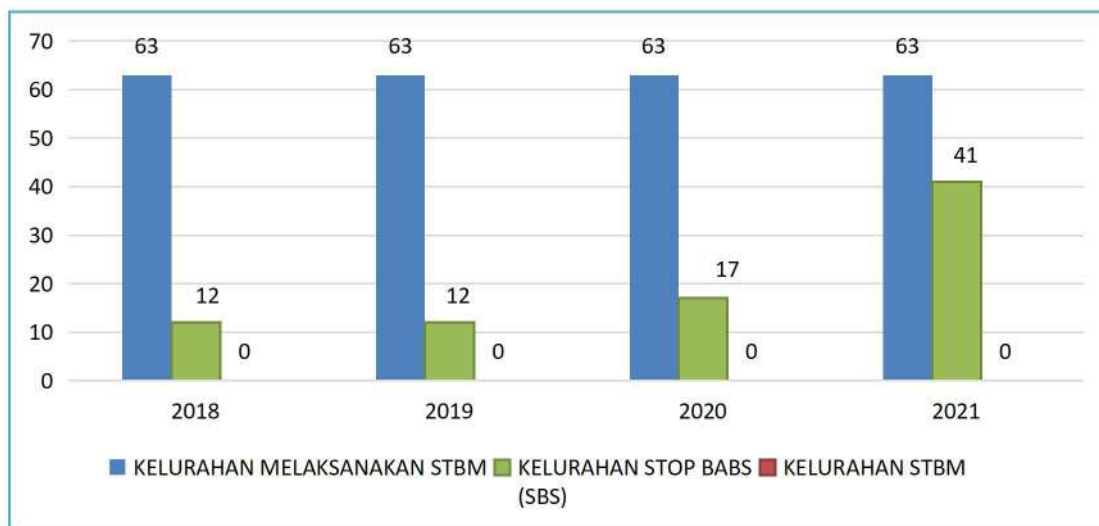
1. Stop Buang Air Besar Sembarangan (BABS)
2. Cuci tangan pakai sabun
3. Pengelolaan air minum dan makanan rumah tangga
4. Pengamanan sampah rumah tangga
5. Pengamanan limbah cair rumah tangga

Kelurahan STBM adalah kelurahan yang sudah mencapai 100% 5 pilar STBM dan sudah mendapatkan sertifikat kelurahan STBM. Hingga tahun ini kelurahan STBM masih belum tercapai.

Sedangkan kelurahan melaksanakan STBM adalah kelurahan yang sudah melakukan pemicuan minimal 1 dusun/RW, mempunyai tim kerja masyarakat/*Natural Leader*, dan telah mempunyai rencana tindak lanjut/rencana kerja masyarakat untuk menuju Sanitasi Total. Jumlah kelurahan melaksanakan STBM tahun 2017 sampai dengan tahun 2021 adalah 63 kelurahan.

Kelurahan Stop Buang Air Besar Sembarangan (Stop BABS) adalah kelurahan yang penduduknya 100% mengakses jamban sehat. Pada tahun tahun 2018 hingga tahun 2019 sebesar 19,05% (12 kelurahan), tahun 2020 sebesar 26,98% (17 kelurahan) dan tahun 2021 sebesar 65,08% (41 kelurahan). Sedangkan kelurahan STBM adalah kelurahan yang telah melaksanakan 5 pilar STBM. Di Kota Depok hingga tahun 2021 belum ada deklarasi kelurahan STBM.





**Gambar 7. 3 Cakupan Kelurahan Yang Melaksanakan STBM, Kelurahan Stop BABS dan Kelurahan STBM Di Kota Depok Tahun 2018-2021**

*Sumber: Seksi Kesehatan Lingkungan, Kerja dan Olahraga Dinas Kesehatan Kota Depok, 2021*

#### **D. TEMPAT-TEMPAT UMUM (TTU) MEMENUHI SYARAT KESEHATAN**

Tempat-tempat umum adalah tempat atau sarana yang diselenggarakan pemerintah/swasta atau perorangan yang digunakan untuk kegiatan bagi masyarakat yang meliputi: sarana kesehatan (rumah sakit, puskesmas), sarana sekolah (SD/MI, SMP/MTs, SMA/MA), tempat ibadah, dan pasar.

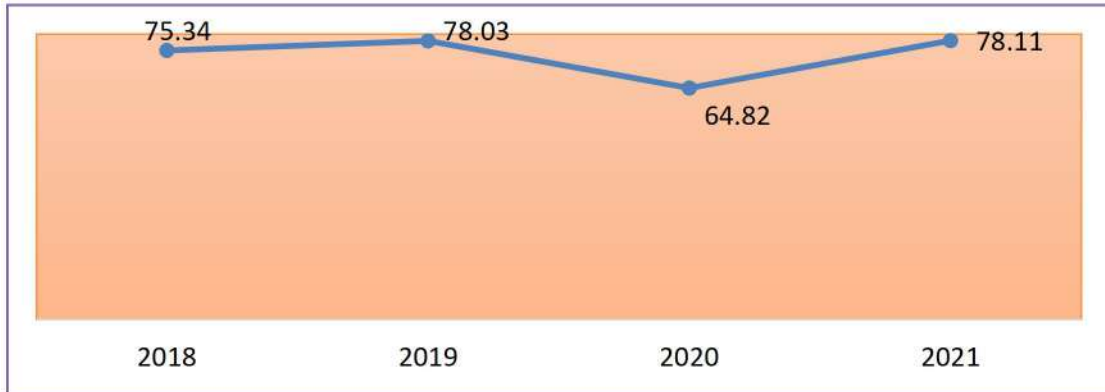
TTU yang memenuhi syarat kesehatan adalah tempat dan fasilitas umum, dimana Kementerian Kesehatan menetapkan minimal sarana pendidikan dan pasar rakyat memenuhi syarat kesehatan. TTU dinyatakan sehat apabila memenuhi persyaratan dalam pencegahan terjadinya masalah kesehatan.

Sarana pendidikan yang dimaksud adalah Sekolah Dasar (SD/MI), Sekolah Menengah Pertama (SMP/Mts), Sekolah Menengah Atas (SMA/MA) dan yang sederajat milik pemerintah dan swasta terintegrasi.

Pasar yang dimaksud adalah pasar yang berlokasi permanen, ada pengelola, sebagian besar barang yang diperjualbelikan yaitu kebutuhan dasar sehari-hari dengan fasilitas infrastruktur sederhana, dan dikelola oleh Pemerintah Daerah dan Badan Usaha Milik Daerah (BUMD).

Sebagai upaya mengurangi resiko Tempat-Tempat Umum (TTU) menjadi tempat penularan/sumber penyakit, maka dilakukan pemantauan terhadap TTU tersebut, hal ini dikarenakan cakupan tempat-tempat umum menjadi salah satu hal yang diperhitungkan pada indikator kesehatan lingkungan. Pada tahun 2018 cakupan

TTU yang memenuhi syarat kesehatan sebesar 75,34% ( 825 unit), tahun 2019 meningkat menjadi 78,03% (895 unit), tahun 2020 menurun menjadi 64,82%, dan tahun 2021 sebesar 78,11% (1.966 unit dari 2.517 TTU yang ada). Berikut gambaran Cakupan TTU tahun 2018 sampai dengan tahun 2021.



**Gambar 7. 4 Cakupan TTU Yang Memenuhi Syarat Kesehatan Di Kota Depok Tahun 2018-2021**

*Sumber: Seksi Kesehatan Lingkungan, Kerja dan Olahraga Dinas Kesehatan Kota Depok, 2021*

#### **E. TEMPAT PENGELOLAAN MAKANAN (TPM) MEMENUHI SYARAT KESEHATAN**

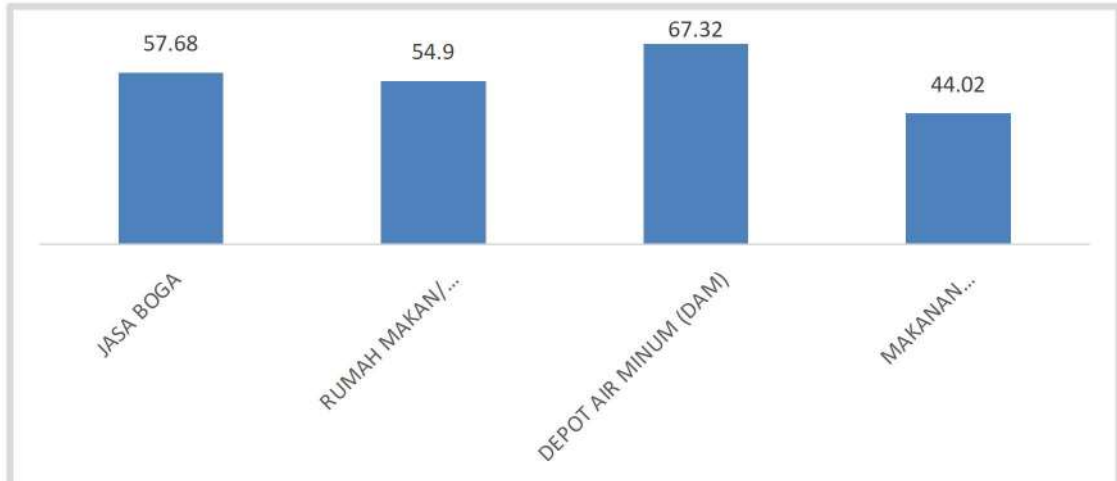
Tempat Pengelolaan Makanan (TPM) adalah usaha pengelolaan makanan yang meliputi jasaboga atau katering, rumah makan dan restoran, depot air minum, kantin dan makanan jajanan. TPM dinyatakan sehat sesuai dengan Kepmenkes Nomor 1098/MENKES/SK/VII/2003 tentang Persyaratan Higiene Sanitasi Rumah Makan dan Restoran. Persyaratan higiene sanitasi yang harus dipenuhi meliputi :

1. Persyaratan lokasi dan bangunan
2. Persyaratan fasilitas sanitasi
3. Persyaratan dapur, rumah makan dan gudang makanan
4. Persyaratan bahan makanan dan makanan jadi
5. Persyaratan pengolahan makanan
6. Persyaratan penyimpanan bahan makanan dan makanan jadi
7. Persyaratan penyajian makanan jadi
8. Persyaratan peralatan yang digunakan

Pelaksanaan kegiatan higiene sanitasi pangan merupakan salah satu aspek dalam menjaga keamanan pangan yang harus dilaksanakan secara terstruktur dan terukur dengan kegiatan, sasaran dan ukuran kinerja yang jelas, salah satunya dengan mewujudkan Tempat Pengelolaan Makanan (TPM) yang memenuhi syarat kesehatan.

TPM yang memenuhi persyaratan higiene sanitasi dibuktikan dengan sertifikat laik higiene sanitasi yang diberikan oleh Dinas Kesehatan Kota Depok.

Di tahun 2021 jumlah TPM yang memenuhi syarat kesehatan di Kota Depok sebanyak 1.339 unit (56,69%) dari 2.362 unit TPM yang ada. Sedangkan TPM yang memenuhi syarat kesehatan menurut jenisnya dapat dilihat pada gambar berikut.



**Gambar 7.5 Cakupan Tempat-Tempat Pengelolaan Makanan Yang Memenuhi Syarat Kesehatan Menurut Jenis Di Kota Depok Tahun 2021**

*Sumber: Seksi Kesehatan Lingkungan, Kerja dan Olahraga Dinas Kesehatan Kota Depok, 2021*

## **BAB VII**

### **PENUTUP**

Data dan informasi merupakan sumber daya yang strategis bagi pimpinan dan organisasi dalam pelaksanaan manajemen, maka penyediaan data dan informasi yang berkualitas sangat diperlukan sebagai masukan dalam proses pengambilan keputusan. Selain itu penyajian data dan informasi yang berkualitas sangat dibutuhkan baik oleh jajaran kesehatan, lintas sektor maupun masyarakat. Dibidang kesehatan, data dan informasi ini diperoleh melalui penyelenggaraan sistem informasi kesehatan. Namun sangat disadari, sistem informasi kesehatan yang ada saat ini masih belum dapat memenuhi kebutuhan data dan informasi kesehatan secara optimal.

Hal ini berimplikasi pada kualitas data dan informasi yang disajikan dalam Profil Kesehatan Kota yang diterbitkan saat ini belum sesuai dengan harapan. Walaupun demikian, diharapkan Profil Kesehatan Kota Tahun 2021 dapat memberikan gambaran secara garis besar dan menyeluruh tentang seberapa jauh keadaan kesehatan masyarakat yang telah dicapai. Walaupun Profil Kesehatan sering kali belum mendapatkan apresiasi yang memadai, karena belum dapat menyajikan data dan informasi yang sesuai dengan harapan, namun ini merupakan salah satu publikasi data dan informasi yang meliputi data capaian Standar Pelayanan Minimal. Oleh karena itu dalam rangka meningkatkan kualitas Profil, perlu dicari terobosan dalam mekanisme pengumpulan data dan informasi secara cepat untuk mengisi kekosongan data sehingga kualitas data menjadi lebih baik.

# LAMPIRAN

**RESUME PROFIL KESEHATAN  
KOTA DEPOK  
TAHUN 2021**

NO	INDIKATOR	ANGKA/NILAI				No. Lampiran
		L	P	L + P	Satuan	
<b>I GAMBARAN UMUM</b>						
1	Luas Wilayah			200,3	Km <sup>2</sup>	<a href="#">Tabel 1</a>
2	Jumlah Desa/Kelurahan			63	Desa/Kelurahan	<a href="#">Tabel 1</a>
3	Jumlah Penduduk	1.253.666	1.236.364	2.490.030	Jiwa	<a href="#">Tabel 2</a>
4	Rata-rata jiwa/rumah tangga			4,2	Jiwa	<a href="#">Tabel 1</a>
5	Kepadatan Penduduk /Km <sup>2</sup>			12431,5	Jiwa/Km <sup>2</sup>	<a href="#">Tabel 1</a>
6	Rasio Beban Tanggungan			37,5	per 100 penduduk produktif	<a href="#">Tabel 2</a>
7	Rasio Jenis Kelamin			101,4		<a href="#">Tabel 2</a>
8	Penduduk 15 tahun ke atas melek huruf	99,8	99,4	99,6	%	<a href="#">Tabel 3</a>
9	Penduduk 15 tahun yang memiliki ijazah tertinggi					
	a. SMP/ MTs	17,7	18,8	18,3	%	<a href="#">Tabel 3</a>
	b. SMA/ MA	32,0	27,7	29,9	%	<a href="#">Tabel 3</a>
	c. Sekolah menengah kejuruan	15,4	12,9	14,2	%	<a href="#">Tabel 3</a>
	d. Diploma I/Diploma II	1,0	1,2	1,1	%	<a href="#">Tabel 3</a>
	e. Akademi/Diploma III	4,5	5,0	4,8	%	<a href="#">Tabel 3</a>
	f. S1/Diploma IV	13,4	13,4	13,4	%	<a href="#">Tabel 3</a>
	g. S2/S3 (Master/Doktor)	1,3	1,3	1,3	%	<a href="#">Tabel 3</a>
<b>II SARANA KESEHATAN</b>						
<b>II.1 Sarana Kesehatan</b>						
10	Jumlah Rumah Sakit Umum			20	RS	<a href="#">Tabel 4</a>
11	Jumlah Rumah Sakit Khusus			4	RS	<a href="#">Tabel 4</a>
12	Jumlah Puskesmas Rawat Inap			9	Puskesmas	<a href="#">Tabel 4</a>
13	Jumlah Puskesmas non-Rawat Inap			29	Puskesmas	<a href="#">Tabel 4</a>
14	Jumlah Puskesmas Keliling			0	Puskesmas keliling	<a href="#">Tabel 4</a>
15	Jumlah Puskesmas pembantu			1	Pustu	<a href="#">Tabel 4</a>
16	Jumlah Apotek			341	Apotek	<a href="#">Tabel 4</a>
17	RS dengan kemampuan pelayanan gadar level 1			100,0	%	<a href="#">Tabel 6</a>
<b>II.2 Akses dan Mutu Pelayanan Kesehatan</b>						
18	Cakupan Kunjungan Rawat Jalan	62,7	85,4	75,6	%	<a href="#">Tabel 5</a>
19	Cakupan Kunjungan Rawat Inap	5,1	7,2	6,6	%	<a href="#">Tabel 5</a>
20	Angka kematian kasar/ <i>Gross Death Rate</i> (GDR) di RS	28,7	19,7	23,1	per 1.000 pasien keluar	<a href="#">Tabel 7</a>
21	Angka kematian murni/ <i>Nett Death Rate</i> (NDR) di RS	16,6	11,3	12,6	per 1.000 pasien keluar	<a href="#">Tabel 7</a>
22	<i>Bed Occupation Rate</i> (BOR) di RS			47,5	%	<a href="#">Tabel 8</a>
23	<i>Bed Turn Over</i> (BTO) di RS			64,7	Kali	<a href="#">Tabel 8</a>
24	<i>Turn of Interval</i> (TOI) di RS			3,0	Hari	<a href="#">Tabel 8</a>
25	<i>Average Length of Stay</i> (ALOS) di RS			2,4	Hari	<a href="#">Tabel 8</a>
26	Puskesmas dengan ketersediaan obat vaksin & esensial			100,0	%	<a href="#">Tabel 9</a>
<b>II.3 Upaya Kesehatan Bersumberdaya Masyarakat (UKBM)</b>						
27	Jumlah Posyandu			1.039	Posyandu	<a href="#">Tabel 10</a>
28	Posyandu Aktif			98,4	%	<a href="#">Tabel 10</a>
29	Rasio posyandu per 100 balita			0,5	per 100 balita	<a href="#">Tabel 10</a>
30	Posbindu PTM			677	Posbindu PTM	<a href="#">Tabel 10</a>
<b>III SUMBER DAYA MANUSIA KESEHATAN</b>						
31	Jumlah Dokter Spesialis	587	548	1.135	Orang	<a href="#">Tabel 11</a>
32	Jumlah Dokter Umum	369	841	1.210	Orang	<a href="#">Tabel 11</a>
33	Rasio Dokter (spesialis+umum)			94,2	per 100.000 penduduk	<a href="#">Tabel 11</a>
34	Jumlah Dokter Gigi + Dokter Gigi Spesialis	97	413	510	Orang	<a href="#">Tabel 11</a>
35	Rasio Dokter Gigi (termasuk Dokter Gigi Spesialis)			20,5	per 100.000 penduduk	<a href="#">Tabel 11</a>
36	Jumlah Bidan		1.135		Orang	<a href="#">Tabel 12</a>
37	Rasio Bidan per 100.000 penduduk		45,6		per 100.000 penduduk	<a href="#">Tabel 12</a>
38	Jumlah Perawat	641	3.046	3.687	Orang	<a href="#">Tabel 12</a>
39	Rasio Perawat per 100.000 penduduk			148,1	per 100.000 penduduk	<a href="#">Tabel 12</a>
40	Jumlah Tenaga Kesehatan Masyarakat	12	118	130	Orang	<a href="#">Tabel 13</a>
41	Jumlah Tenaga Sanitasi	13	52	65	Orang	<a href="#">Tabel 13</a>
42	Jumlah Tenaga Gizi	3	114	117	Orang	<a href="#">Tabel 13</a>
43	Jumlah Tenaga Kefarmasian	149	832	981	Orang	<a href="#">Tabel 15</a>
<b>IV PEMBIAYAAN KESEHATAN</b>						
44	Peserta Jaminan Pemeliharaan Kesehatan			87,0	%	<a href="#">Tabel 17</a>
45	Desa yang memanfaatkan dana desa untuk kesehatan			100,0	%	<a href="#">Tabel 18</a>
46	Total anggaran kesehatan			Rp653.914.092.002	Rp	<a href="#">Tabel 19</a>
47	APBD kesehatan terhadap APBD kab/kota			17,5	%	<a href="#">Tabel 19</a>
48	Anggaran kesehatan perkapita			Rp262.613	Rp	<a href="#">Tabel 19</a>
<b>V KESEHATAN KELUARGA</b>						
<b>V.1 Kesehatan Ibu</b>						
49	Jumlah Lahir Hidup	21.181	20.597	41.778	Orang	<a href="#">Tabel 20</a>
50	Angka Lahir Mati (dilaporkan)	0,6	0,5	0,5	per 1.000 Kelahiran Hidup	<a href="#">Tabel 20</a>
51	Jumlah Kematian Ibu		65		Ibu	<a href="#">Tabel 21</a>
52	Angka Kematian Ibu (dilaporkan)		155,58		per 100.000 Kelahiran Hidup	<a href="#">Tabel 21</a>
53	Kunjungan Ibu Hamil (K1)		99,6		%	<a href="#">Tabel 23</a>
54	Kunjungan Ibu Hamil (K4)		96,3		%	<a href="#">Tabel 23</a>
55	Ibu hamil dengan imunisasi Td2+		116,8		%	<a href="#">Tabel 24</a>
56	Ibu Hamil Mendapat Tablet Tambah Darah 90		97,3		%	<a href="#">Tabel 27</a>
57	Persalinan ditolong Tenaga Kesehatan		98,3		%	<a href="#">Tabel 23</a>
58	Persalinan ditolong Tenaga Kesehatan di Fasyankes		98,3		%	<a href="#">Tabel 23</a>
59	Pelayanan Ibu Nifas KF3		96,6		%	<a href="#">Tabel 23</a>
60	Ibu Nifas Mendapat Vitamin A		97,5		%	<a href="#">Tabel 23</a>
61	Penanganan komplikasi kebidanan		81,2		%	<a href="#">Tabel 30</a>
62	Peserta KB Aktif			72,8	%	<a href="#">Tabel 28</a>
63	Peserta KB Pasca Persalinan			51,5	%	<a href="#">Tabel 29</a>
<b>V.2 Kesehatan Anak</b>						
64	Jumlah Kematian Neonatal	32	17	49	neonatal	<a href="#">Tabel 31</a>
65	Angka Kematian Neonatal (dilaporkan)	1,5	0,8	1,2	per 1.000 Kelahiran Hidup	<a href="#">Tabel 31</a>
66	Jumlah Bayi Mati	37	21	58	bayi	<a href="#">Tabel 31</a>
67	Angka Kematian Bayi (dilaporkan)	1,7	1,0	1,4	per 1.000 Kelahiran Hidup	<a href="#">Tabel 31</a>
68	Jumlah Balita Mati	39	22	61	Balita	<a href="#">Tabel 31</a>
69	Angka Kematian Balita (dilaporkan)	1,8	1,1	1,5	per 1.000 Kelahiran Hidup	<a href="#">Tabel 31</a>
70	Penanganan komplikasi Neonatal	55,9	55,0	55,5	%	<a href="#">Tabel 30</a>
71	Bayi baru lahir ditimbang	100,0	100,0	100,0	%	<a href="#">Tabel 33</a>
72	Berat Badan Bayi Lahir Rendah (BBLR)	0,7	0,6	0,7	%	<a href="#">Tabel 33</a>
73	Kunjungan Neonatus 1 (KN 1)	102,8	103,3	103,0	%	<a href="#">Tabel 34</a>
74	Kunjungan Neonatus 3 kali (KN Lengkap)	100,6	101,0	100,8	%	<a href="#">Tabel 34</a>

NO	INDIKATOR	ANGKA/NILAI			No. Lampiran
		L	P	L + P	
75	Bayi yang diberi ASI Eksklusif			73,6 %	<a href="#">Tabel 35</a>
76	Pelayanan kesehatan bayi	95,8	94,9	95,4 %	<a href="#">Tabel 36</a>
77	Desa/Kelurahan UCI			90,5 %	<a href="#">Tabel 37</a>
78	Cakupan Imunisasi Campak/MR pada Bayi	95,6	93,5	94,6 %	<a href="#">Tabel 39</a>
79	Imunisasi dasar lengkap pada bayi	95,1	93,1	94,1 %	<a href="#">Tabel 39</a>
80	Bayi Mendapat Vitamin A			57,5 %	<a href="#">Tabel 41</a>
81	Anak Balita Mendapat Vitamin A			67,5 %	<a href="#">Tabel 41</a>
82	Pelayanan kesehatan balita	94,9	99,5	97,1 %	<a href="#">Tabel 42</a>
83	Balita ditimbang (D/S)	26,0	25,5	25,7 %	<a href="#">Tabel 43</a>
84	Balita gizi kurang (BB/umur)			4,4 %	<a href="#">Tabel 44</a>
85	Balita pendek (TB/umur)			3,5 %	<a href="#">Tabel 44</a>
86	Balita kurus (BB/TB)			2,3	<a href="#">Tabel 44</a>
87	Cakupan Penjaringan Kesehatan Siswa Kelas 1 SD/MI			53,1 %	<a href="#">Tabel 45</a>
88	Cakupan Penjaringan Kesehatan Siswa Kelas 7 SMP/MTs			40,6 %	<a href="#">Tabel 45</a>
89	Cakupan Penjaringan Kesehatan Siswa Kelas 10 SMA/MA			19,7 %	<a href="#">Tabel 45</a>
90	Pelayanan kesehatan pada usia pendidikan dasar			40,4 %	<a href="#">Tabel 45</a>
<b>V.3 Kesehatan Usia Produktif dan Usia Lanjut</b>					
91	Pelayanan Kesehatan Usia Produktif	38,0	57,0	47,4 %	<a href="#">Tabel 48</a>
92	Pelayanan Kesehatan Usia (60+ tahun)	44,8	48,5	46,7 %	<a href="#">Tabel 49</a>
<b>VI PENGENDALIAN PENYAKIT</b>					
<b>VI.1 Pengendalian Penyakit Menular Langsung</b>					
93	Persentase orang terduga TBC mendapatkan pelayanan kesehatan sesuai standar			36,17 %	<a href="#">Tabel 51</a>
94	CNR seluruh kasus TBC			159,6 per 100.000 penduduk	<a href="#">Tabel 51</a>
95	Case <i>detection rate</i> TBC			56,99 %	<a href="#">Tabel 51</a>
96	Cakupan penemuan kasus TBC anak			45,53 %	<a href="#">Tabel 51</a>
97	Angka kesembuhan BTA+	30,5	34,1	32,2 %	<a href="#">Tabel 52</a>
98	Angka pengobatan lengkap semua kasus TBC	69,1	74,5	71,5 %	<a href="#">Tabel 52</a>
99	Angka keberhasilan pengobatan ( <i>Success Rate</i> ) semua kasus TBC	82,4	87,8	84,8 %	<a href="#">Tabel 52</a>
100	Jumlah kematian selama pengobatan tuberkulosis			1,8 per 100.000 penduduk	<a href="#">Tabel 52</a>
101	Penemuan penderita pneumonia pada balita			8,8 %	<a href="#">Tabel 53</a>
102	Puskesmas yang melakukan tatalaksana standar pneumonia min 60%			89,7% %	<a href="#">Tabel 53</a>
103	Jumlah Kasus HIV	157	42	199 Kasus	<a href="#">Tabel 54</a>
104	Jumlah Kasus Baru AIDS	12	1	13 Kasus	<a href="#">Tabel 55</a>
105	Jumlah Kematian akibat AIDS	6	2	8 Jiwa	<a href="#">Tabel 55</a>
106	Persentase Diare ditemukan dan ditangani pada balita			7,3 %	<a href="#">Tabel 56</a>
107	Persentase Diare ditemukan dan ditangani pada semua umur			15,1 %	<a href="#">Tabel 56</a>
108	Jumlah Kasus Baru Kusta (PB+MB)	26	15	41 Kasus	<a href="#">Tabel 57</a>
109	Angka penemuan kasus baru kusta (NCDR)	2,1	1,2	1,6 per 100.000 penduduk	<a href="#">Tabel 57</a>
110	Persentase Kasus Baru Kusta anak 0-14 Tahun			9,8 %	<a href="#">Tabel 58</a>
111	Persentase Cacat Tingkat 0 Penderita Kusta			100,0 %	<a href="#">Tabel 58</a>
112	Persentase Cacat Tingkat 2 Penderita Kusta			0,0 %	<a href="#">Tabel 58</a>
113	Angka Cacat Tingkat 2 Penderita Kusta			0,0 per 100.000 penduduk	<a href="#">Tabel 58</a>
114	Angka Prevalensi Kusta			0,16 per 10.000 Penduduk	<a href="#">Tabel 59</a>
115	Penderita Kusta PB Selesai Berobat (RFT PB)	0,0	16,7	14,3 %	<a href="#">Tabel 60</a>
116	Penderita Kusta MB Selesai Berobat (RFT MB)	22,2	32,0	26,2 %	<a href="#">Tabel 60</a>
<b>VI.2 Pengendalian Penyakit yang Dapat Dicegah dengan Imunisasi</b>					
117	AFP Rate (non polio) < 15 tahun			0,0 per 100.000 penduduk <15 tahun	<a href="#">Tabel 61</a>
118	Jumlah kasus difteri	0	0	0 Kasus	<a href="#">Tabel 62</a>
119	Case <i>fatality rate</i> difteri			0,0 %	<a href="#">Tabel 62</a>
120	Jumlah kasus pertusis	0	0	0 Kasus	<a href="#">Tabel 62</a>
121	Jumlah kasus tetanus neonatorum	0	0	0 Kasus	<a href="#">Tabel 62</a>
122	Case <i>fatality rate</i> tetanus neonatorum			0,0 %	<a href="#">Tabel 62</a>
123	Jumlah kasus hepatitis B	0	4	4 Kasus	<a href="#">Tabel 62</a>
124	Jumlah kasus suspek campak	10	10	20 Kasus	<a href="#">Tabel 62</a>
125	Insiden rate suspek campak	0,8	0,8	0,8 per 100.000 penduduk	<a href="#">Tabel 62</a>
126	KLB ditangani < 24 jam			0,0 %	<a href="#">Tabel 63</a>
<b>VI.3 Pengendalian Penyakit Tular Vektor dan Zoonotik</b>					
127	Angka kesakitan ( <i>incidence rate</i> ) DBD	136,4	116,9	126,7 per 100.000 penduduk	<a href="#">Tabel 65</a>
128	Angka kematian ( <i>case fatality rate</i> ) DBD	0,0	0,1	0,1 %	<a href="#">Tabel 65</a>
129	Angka kesakitan malaria ( <i>annual parasit incidence</i> )	4,1	0,1	2,1 per 1.000 penduduk	<a href="#">Tabel 66</a>
130	Konfirmasi laboratorium pada suspek malaria			100,0 %	<a href="#">Tabel 66</a>
131	Pengobatan standar kasus malaria positif			100,0 %	<a href="#">Tabel 66</a>
132	Case <i>fatality rate</i> malaria	0,0	0,0	0,0 %	<a href="#">Tabel 66</a>
133	Penderita kronis filariasis	4	8	12 Kasus	<a href="#">Tabel 67</a>
<b>VI.4 Pengendalian Penyakit Tidak Menular</b>					
135	Penderita Hipertensi Mendapat Pelayanan Kesehatan	27,2	38,0	32,6 %	<a href="#">Tabel 68</a>
136	Penyandang DM mendapatkan pelayanan kesehatan sesuai standar			100,8 %	<a href="#">Tabel 69</a>
138	Deteksi Dini Kanker Leher Rahim dan Kanker Payudara		0,3	% perempuan usia 30-50 tahun	<a href="#">Tabel 70</a>
139	Persentase IVA positif pada perempuan usia 30-50 tahun		1,0	%	<a href="#">Tabel 70</a>
140	% tumor/benjolan payudara pada perempuan 30-50 tahun		0,3	%	<a href="#">Tabel 70</a>
141	Pelayanan Kesehatan Orang dengan Gangguan Jiwa Berat			44,8% %	<a href="#">Tabel 71</a>
<b>VIII KESEHATAN LINGKUNGAN</b>					
142	Sarana air minum dengan risiko rendah dan sedang			74,8 %	<a href="#">Tabel 72</a>
143	Sarana air minum memenuhi syarat			59,3 %	<a href="#">Tabel 72</a>
144	KK dengan akses terhadap sanitasi yang layak (jamban sehat)			90,3 %	<a href="#">Tabel 73</a>
145	Desa STBM			65,1 %	<a href="#">Tabel 74</a>
146	Tempat-tempat umum memenuhi syarat kesehatan			78,1 %	<a href="#">Tabel 75</a>
147	Tempat pengelolaan makanan memenuhi syarat kesehatan			56,7 %	<a href="#">Tabel 76</a>
148	Persentase rumah tangga berperilaku hidup bersih dan sehat (ber-PHBS) kota depot			76,88% %	<a href="#">Tabel 77</a>
149	Persentase Desa Siaga			100% %	<a href="#">Tabel 78</a>
150	Persentase rumah sehat menurut kecamatan dan puskesmas			83,86 %	<a href="#">Tabel 79</a>
151	Penduduk dengan akses berkelanjutan terhadap air minum berkualitas (layak)			86,49 %	<a href="#">Tabel 80</a>
152	Kasus COVID-19 Per Kelurahan			105.888 orang	<a href="#">Tabel 81</a>
153	Pemeriksaan Spesimen dan Lab Covid-19				<a href="#">Tabel 82</a>

NO	INDIKATOR	ANGKA/NILAI			Satuan	No. Lampiran
		L	P	L + P		
154	Kasus COVID-19 Per Jenis Kelamin dan Kelompok Umur	49.659	56.225	105.884	orang	<a href="#">Tabel 83</a>
155	15 Besar Penyakit di Puskesmas					<a href="#">Tabel 84</a>
156	20 Besar Penyakit Rawat Jalan Di Rumah Sakit					<a href="#">Tabel 85</a>
157	20 Besar Penyakit Rawat Inap Di Rumah Sakit					<a href="#">Tabel 86</a>
158	20 Besar Penyebab Kematian Di Rumah Sakit					<a href="#">Tabel 87</a>



TABEL 1

LUAS WILAYAH, JUMLAH DESA/KELURAHAN, JUMLAH PENDUDUK, JUMLAH RUMAH TANGGA,  
DAN KEPADATAN PENDUDUK MENURUT KECAMATAN  
KOTA DEPOK  
TAHUN 2021

NO	KECAMATAN	LUAS WILAYAH ( <i>km</i> <sup>2</sup> )	JUMLAH			JUMLAH PENDUDUK	JUMLAH RUMAH TANGGA	RATA-RATA JIWA/RUMAH TANGGA	KEPADATAN PENDUDUK <i>per km</i> <sup>2</sup>
			DESA	KELURAHAN	DESA + KELURAHAN				
1	2	3	4	5	6	7	8	9	10
1	Sawangan	26,19	0	7	7	176.982	47.800	3,7	6.757,63
2	Bojongsari	19,30	0	7	7	142.843	36.615	3,9	7.401,21
3	Pancoran Mas	18,03	0	6	6	301.503	73.717	4,1	16.722,32
4	Cipayung	11,45	0	5	5	183.206	47.898	3,8	16.000,52
5	Sukmajaya	17,35	0	6	6	332.718	78.485	4,2	19.176,82
6	Cilodong	16,19	0	5	5	179.049	48.076	3,7	11.059,21
7	Cimanggis	21,58	0	6	6	346.568	75.661	4,6	16.059,70
8	Tapos	33,26	0	7	7	309.668	77.377	4,0	9.310,54
9	Beji	14,56	0	6	6	237.612	48.701	4,9	16.319,54
10	Limo	11,84	0	4	4	125.968	29.117	4,3	10.639,22
11	Cinere	10,55	0	4	4	153.911	27.536	5,6	14.588,71
<b>KABUPATEN/KOTA</b>		<b>200,30</b>	<b>0</b>	<b>63</b>	<b>63</b>	<b>2.490.030</b>	<b>590.983</b>	<b>4,2</b>	<b>12.431,50</b>

Sumber: - PUSDATIN Kemenkes RI  
- Badan Pusat Statistik Kota Depok  
- Dinas Kependudukan dan Catatan Sipil

TABEL 2

JUMLAH PENDUDUK MENURUT JENIS KELAMIN DAN KELOMPOK UMUR  
KOTA DEPOK  
TAHUN 2021

NO	KELOMPOK UMUR (TAHUN)	JUMLAH PENDUDUK			
		LAKI-LAKI	PEREMPUAN	LAKI-LAKI+PEREMPUAN	RASIO JENIS KELAMIN
1	2	3	4	5	6
1	0 - 4	103.067	99.337	202.404	103,8
2	5 - 9	97.203	93.335	190.538	104,1
3	10 - 14	91.550	87.367	178.917	104,8
4	15 - 19	101.306	99.709	201.015	101,6
5	20 - 24	111.736	106.528	218.263	104,9
6	25 - 29	112.688	109.413	222.102	103,0
7	30 - 34	120.172	125.553	245.726	95,7
8	35 - 39	112.605	114.987	227.592	97,9
9	40 - 44	99.252	97.767	197.019	101,5
10	45 - 49	88.190	84.610	172.800	104,2
11	50 - 54	69.989	66.496	136.486	105,3
12	55 - 59	54.587	58.762	113.349	92,9
13	60 - 64	38.366	38.010	76.376	100,9
14	65 - 69	27.229	24.972	52.201	109,0
15	70 - 74	6.880	9.107	15.987	75,5
16	75+	18.845	20.411	39.256	92,3
<b>KABUPATEN/KOTA</b>		<b>1.253.666</b>	<b>1.236.364</b>	<b>2.490.030</b>	<b>101,4</b>
<b>ANGKA BEBAN TANGGUNGAN (DEPENDENCY RATIO)</b>				<b>37,52</b>	

Sumber: - Badan Pusat Statistik Kota Depok  
- PUSDATIN Kemenkes RI

TABEL 3

PENDUDUK BERUMUR 15 TAHUN KE ATAS YANG MELEK HURUF  
DAN IJAZAH TERTINGGI YANG DIPEROLEH MENURUT JENIS KELAMIN  
KOTA DEPOK  
TAHUN 2021

NO	VARIABEL	JUMLAH			PERSENTASE		
		LAKI-LAKI	PEREMPUAN	LAKI-LAKI+ PEREMPUAN	LAKI-LAKI	PEREMPUAN	LAKI-LAKI+ PEREMPUAN
1	2	3	4	5	6	7	8
1	PENDUDUK BERUMUR 15 TAHUN KE ATAS	961.846	956.325	1.918.171			
2	PENDUDUK BERUMUR 15 TAHUN KE ATAS YANG MELEK HURUF				99,8	99,4	99,6
3	PERSENTASE PENDIDIKAN TERTINGGI YANG DITAMATKAN:						
	a. TIDAK MEMILIKI IJAZAH SD				5,2	5,6	5,4
	b. SD/MI				9,5	13,8	11,7
	c. SMP/ MTs				17,7	18,8	18,3
	d. SMA/ MA				32,0	27,7	29,9
	e. SEKOLAH MENENGAH KEJURUAN				15,4	12,9	14,2
	f. DIPLOMA I/DIPLOMA II				1,0	1,2	1,1
	g. AKADEMI/DIPLOMA III				4,5	5,0	4,8
	h. S1/DIPLOMA IV				13,4	13,4	13,4
	i. S2/S3 (MASTER/DOKTOR)				1,3	1,3	1,3

Sumber: BPS KOTA DEPOK

*\*Data jumlah penduduk berdasarkan Data Proyeksi Penduduk Indonesia 2010-2035*

*\*Data persentase pendidikan tertinggi yang ditamatkan berdasarkan Hasil Survei Sosial Ekonomi Nasional (Susenas) Maret 2019*

*\*Data persentase Melek Huruf berdasarkan jenis kelamin, merupakan data rare case (tidak dipublikasikan), sehingga diharapkan berhati-hati dalam penggunaannya*

TABEL 4

JUMLAH FASILITAS PELAYANAN KESEHATAN MENURUT KEPEMILIKAN  
KOTA DEPOK  
TAHUN 2021

NO	FASILITAS KESEHATAN	KEMENTERIAN/DI KTI	PEM.PROV	PEM.KAB/K OTA	TNI/POLRI	BUMN	SWASTA	JUMLAH	KET
<b>RUMAH SAKIT</b>									
1	RUMAH SAKIT UMUM	1		1	1		17	20	
2	RUMAH SAKIT KHUSUS						4	4	
<b>PUSKESMAS DAN JARINGANNYA</b>									
1	PUSKESMAS RAWAT INAP			9				9	
	- JUMLAH TEMPAT TIDUR			36				36	
2	PUSKESMAS NON RAWAT INAP			29				29	
3	PUSKESMAS KELILING							-	
4	PUSKESMAS PEMBANTU			1				1	
<b>SARANA PELAYANAN LAIN</b>									
1	RUMAH BERSALIN				4	2	193	202	
2	KLINIK PRATAMA	3					51	51	
3	KLINIK UTAMA							-	
4	BALAI PENGOBATAN							-	
5	PRAKTIK DOKTER BERSAMA							-	
6	PRAKTIK DOKTER UMUM PERORANGAN						172	172	
7	PRAKTIK DOKTER GIGI PERORANGAN						107	107	
8	PRAKTIK DOKTER SPESIALIS PERORANGAN						19	19	
9	PRAKTIK DOKTER GIGI SPESIALIS PERORANGAN						10	10	
10	PRAKTIK PENGOBATAN TRADISIONAL						23	23	
11	BANK DARAH RUMAH SAKIT							-	
12	UNIT TRANSFUSI DARAH							-	
13	LABORATORIUM KESEHATAN			1				1	
<b>SARANA PRODUKSI DAN DISTRIBUSI KEFARMASIAN</b>									
1	INDUSTRI FARMASI							-	
2	INDUSTRI OBAT TRADISIONAL							-	
3	USAHA MIKRO OBAT TRADISIONAL							-	
4	PRODUKSI ALAT KESEHATAN						3	3	
5	PEDAGANG BESAR FARMASI							-	
6	APOTEK						341	341	
7	APOTEK PRB						14	14	
8	TOKO OBAT						50	50	
9	TOKO ALKES						55	55	
									Dari 55 data tsb, 3 sarana memiliki izin dari DPMPSTSP dan 52 sarana izin dari website OSS. 52 sarana ini perlu dilakukan pengawasan lebih lanjut terkait pemenuhan standar toko alkes sesuai Permenkes 14 tahun 2021. Karena perizinan melalui OSS tersebut dapat langsung terbit tanpa ada rekomendasi/kunjungan visitasi terlebih dahulu dari Dinkes

Sumber: Dinas Kesehatan Kota Depok

TABEL 5

JUMLAH KUNJUNGAN PASIEN BARU RAWAT JALAN, RAWAT INAP, DAN KUNJUNGAN GANGGUAN JIWA DI SARANA PELAYANAN KESEHATAN  
KOTA DEPOK  
TAHUN 2021

NO	SARANA PELAYANAN KESEHATAN	JUMLAH KUNJUNGAN						KUNJUNGAN GANGGUAN JIWA		
		RAWAT JALAN			RAWAT INAP			JUMLAH		
		L	P	L+P	L	P	L+P	L	P	L+P
1	2	3	4	5	6	7	8	9	10	11
<b>JUMLAH KUNJUNGAN</b>		<b>786.390</b>	<b>1.055.254</b>	<b>1.883.683</b>	<b>64.076</b>	<b>88.834</b>	<b>165.178</b>	<b>12.101</b>	<b>18.086</b>	<b>30.187</b>
<b>JUMLAH PENDUDUK KAB/KOTA</b>		<b>1.253.666</b>	<b>1.236.364</b>	<b>2.490.030</b>	<b>1.253.666</b>	<b>1.236.364</b>	<b>2.490.030</b>			
<b>CAKUPAN KUNJUNGAN (%)</b>		<b>62,73</b>	<b>85,35</b>	<b>75,65</b>	<b>5,11</b>	<b>7,19</b>	<b>6,63</b>			
<b>A</b>	<b>Fasilitas Pelayanan Kesehatan Tingkat Pertama</b>									
1	Puskesmas									
	UPTD Puskesmas Sawangan	10.181	15.542	25.723	0	0	0	27	21	48
	UPTD Puskesmas Pasir Putih	1.360	1.778	3.138	0	0	0	21	16	37
	UPTD Puskesmas Kedaung	8.697	13.704	22.401	0	166	166	15	16	31
	UPTD Puskesmas Cinangka	968	1.508	2.476	0	0	0	3	2	5
	UPTD Puskesmas Pengasinan	1.407	1.679	3.086	0	0	0	4	1	5
	UPTD Puskesmas Bojongsari	2.400	3.077	5.477	3	118	121	32	22	54
	UPTD Puskesmas Duren Seribu	475	589	1.064	0	0	0	35	7	42
	UPTD Puskesmas Pancoran Mas	14.092	21.495	35.587	0	301	301	223	197	420
	UPTD Puskesmas Depok Jaya	665	795	1.460	0	0	0	25	21	46
	UPTD Puskesmas Mampang	4.848	7.872	12.720	0	0	0	19	17	36
	UPTD Puskesmas Rangkapan Jaya Baru	673	924	1.597	0	0	0	102	65	167
	UPTD Puskesmas Cipayung	15.832	26.195	42.027	0	0	0	54	29	83
	UPTD Puskesmas Ratu Jaya	2.944	3.962	6.906	0	146	146	13	27	40
	UPTD Puskesmas Sukmajaya	3.887	4.239	8.126	3	523	526	9	13	22
	UPTD Puskesmas Abadijaya	5.232	7.463	12.695	0	0	0	43	64	107
	UPTD Puskesmas Bhaktijaya	7.310	10.004	17.314	0	0	0	62	48	110
	UPTD Puskesmas Pondok Sukmajaya	7.029	10.670	17.699	0	0	0	50	40	90
	UPTD Puskesmas Cilodong	3.601	4.026	7.627	0	52	52	29	19	48
	UPTD Puskesmas Villa Pertiwi	1.425	1.852	3.277	0	0	0	37	24	61
	UPTD Puskesmas Kalimulya	1.351	1.620	2.971	0	0	0	79	43	122
	UPTD Puskesmas Cimanggis	20.042	28.182	48.224	0	393	393	26	9	35
	UPTD Puskesmas Tugu	5.817	9.315	15.132	0	0	0	107	66	173
	UPTD Puskesmas Harjamukti	1.246	1.437	2.683	0	0	0	30	50	80
	UPTD Puskesmas Pasir Gunung Selatan	581	660	1.241	0	0	0	14	15	29
	UPTD Puskesmas Mekarsari	1.722	2.027	3.749	0	0	0	10	9	19
	UPTD Puskesmas Cisalak Pasar	610	886	1.496	0	0	0	44	60	104
	UPTD Puskesmas Tapos	8.364	13.018	21.382	0	443	443	10	7	17
	UPTD Puskesmas Sukatani	6.280	10.483	16.763	0	0	0	24	18	42
	UPTD Puskesmas Jatijajar	1.345	1.479	2.824	0	0	0	63	48	111
	UPTD Puskesmas Cilangkap	1.686	2.079	3.765	0	0	0	45	37	82
	UPTD Puskesmas Cimpaeun	5.330	9.630	14.960	0	0	0	45	58	103
	UPTD Puskesmas Sukamaju Baru	1.080	1.316	2.396	0	0	0	1	3	4
	UPTD Puskesmas Beji	855	919	1.774	0	167	167	34	19	53
	UPTD Puskesmas Depok Utara	3.982	6.714	10.696	0	0	0	36	46	82
	UPTD Puskesmas Tanah Baru	1.986	2.204	4.190	0	0	0	7	5	12
	UPTD Puskesmas Kemiri Muka	1.238	1.384	2.622	0	0	0	158	98	256
	UPTD Puskesmas Limo	2.643	3.128	5.771	0	0	0	57	56	113
	UPTD Puskesmas Cinere	13.073	18.537	31.610	0	23	23	51	44	95
<b>SUB JUMLAH I</b>		<b>172.257</b>	<b>252.392</b>	<b>424.649</b>	<b>6</b>	<b>2.332</b>	<b>2.338</b>	<b>1.644</b>	<b>1.340</b>	<b>2.984</b>
<b>B</b>	<b>Fasilitas Pelayanan Kesehatan Tingkat Lanjut</b>									
1	RS Umum									
	RSUD Kota Depok	29.960	33.637	63.597	2.447	2.802	5.249	3.144	2.776	5.920
	RSU Bhayangkara	16.135	18.550	34.685	2.891	3.552	6.443	727	571	1.298
	RSU Mitra Keluarga	3.418	5.156	8.574	3.431	3.573	7.004	114	234	348
	RSU Permata Depok	38.078	55.154	93.232	2.628	4.242	6.870	869	986	1.855
	RSU Bunda Margonda	31.674	44.734	76.408	3.604	3.409	7.013	480	1.059	1.539
	RSU Harapan Depok	5.903	8.782	14.685	881	1.159	2.040	0	0	0
	RSU Hasanah Graha Afiah	3.232	5.292	8.524	13.820	22.346	36.166	2.539	2.763	5.302
	RSU Citra Medika	3.539	3.761	7.300	937	1.062	1.999	0	0	0
	RSU Bhakti Yudha	24.473	29.392	53.865	2.001	2.647	4.648	196	152	348
	RSU Puri Cinere	26.937	38.470	65.407	2.152	2.707	4.859	306	372	678
	RSU Grha Permata Ibu	66.789	83.994	150.783	2.481	3.558	6.039	236	4.697	4.933
	RSU Simpangan Depok	24.797	29.596	54.393	2.397	3.457	5.854	0	0	0
	RSU Meilia	22.480	29.777	52.257	2.166	2.512	4.678	76	143	219
	RSU Hermina	95.072	142.610	237.682	6.317	9.477	15.794	0	0	0
	RSU Sentra Medika	3.215	2.992	6.207	5.082	5.216	10.298	126	44	170
	RSU Tugu Ibu	38.061	66.266	104.327	2.588	3.064	5.652	894	1.373	2.267
	RSU Citra Arafiq			42.039			12.268	0	0	0
	RSU Universitas Indonesia	117.335	136.523	253.858	2.053	2.234	4.287	739	1.555	2.294
	RSU Bunda Aliyah	2.481	7.309	9.790	1.227	2.483	3.710	0	0	0
	RSU Brawijaya	9.200	14.892	24.092	500	1.188	1.688	0	0	0
2	RS Khusus									
	RSIA Asyifa Depok	10.613	11.986	22.599	234	581	815	0	0	0
	RSIA Tumbuh Kembang	20.937	18.123	39.060	2.564	3.899	6.463	0	0	0
	RSIA Setya Bhakti	5.648	7.256	12.904	520	772	1.292	11	21	32
	RSK Jantung Diagram	14.156	8.610	22.766	1.149	562	1.711	0	0	0
<b>SUB JUMLAH II</b>		<b>614.133</b>	<b>802.862</b>	<b>1.459.034</b>	<b>64.070</b>	<b>86.502</b>	<b>162.840</b>	<b>10.457</b>	<b>16.746</b>	<b>27.203</b>

Sumber: Puskesmas, RS, Subbag PEP Dinkes Kota Depok, 2021

Catatan: Puskesmas non rawat inap hanya melayani kunjungan rawat jalan

TABEL 6

PERSENTASE RUMAH SAKIT DENGAN KEMAMPUAN PELAYANAN GAWAT DARURAT (GADAR ) LEVEL I  
KOTA DEPOK  
TAHUN 2021

NO	RUMAH SAKIT	JUMLAH	MEMPUNYAI KEMAMPUAN YAN. GADAR LEVEL I	
			JUMLAH	%
1	2	3	4	5
1	RUMAH SAKIT UMUM	20	20	100,0
2	RUMAH SAKIT KHUSUS	4	4	100,0
<b>KABUPATEN/KOTA</b>		<b>24</b>	<b>24</b>	<b>100,0</b>

Sumber: Seksi Yankesru, 2021

TABEL 7

ANGKA KEMATIAN PASIEN DI RUMAH SAKIT  
KOTA DEPOK  
TAHUN 2021

NO	NAMA RUMAH SAKIT <sup>a</sup>	JUMLAH TEMPAT TIDUR	PASIEEN KELUAR (HIDUP + MATI)			PASIEEN KELUAR MATI			PASIEEN KELUAR MATI ≥ 48 JAM DIRAWAT			Gross Death Rate			Net Death Rate		
			L	P	L + P	L	P	L + P	L	P	L + P	L	P	L + P	L	P	L + P
1	2	3	4	5	6	7	8	9	10	11	12	13	14	15	16	17	18
1	RSUD Kota Depok	194	2.451	2.837	5.288	204	158	362	161	121	282	83,2	55,7	68,5	65,7	42,7	53,3
2	RSU Bhayangkara	161	2.891	3.552	6.443	25	15	40	7	4	11	8,6	4,2	6,2	2,4	1,1	1,7
3	RSU Mitra Keluarga	101	3.431	3.573	7.004	83	71	154	69	57	126	24,2	19,9	22,0	20,1	16,0	18,0
4	RSU Permata Depok	125	3.053	3.700	6.753	108	140	248	20	16	36	35,4	37,8	36,7	6,6	4,3	5,3
5	RSU Bunda Margonda	195	3.603	3.407	7.010	142	105	247	31	31	62	39,4	30,8	35,2	8,6	9,1	8,8
6	RSU Harapan Depok	48	882	1.161	2.043	1	2	3	0	2	2	1,1	1,7	1,5	0,0	1,7	1,0
7	RSU Hasanah Graha Afiah	113	3.125	3.563	6.688	176	156	332	107	82	189	56,3	43,8	49,6	34,2	23,0	28,3
8	RSU Citra Medika	79	937	1.062	1.999	5	7	12	3	4	7	5,3	6,6	6,0	3,2	3,8	3,5
9	RSU Bhakti Yudha	105	2.015	2.643	4.658	12	8	20	10	8	18	6,0	3,0	4,3	5,0	3,0	3,9
10	RSIA Asyifa Depok	33	234	581	815	0	0	0	0	0	0	0,0	0,0	0,0	0,0	0,0	0,0
11	RSU Puri Cinere	158	2.752	2.031	4.783	100	116	216	62	80	142	36,3	57,1	45,2	22,5	39,4	29,7
12	RSU Grha Permata Ibu	113	2.481	3.558	6.039	12	8	20	2	5	7	4,8	2,2	3,3	0,8	1,4	1,2
13	RSU Simpangan Depok	101	2.397	3.457	5.854	109	64	173	10	15	25	45,5	18,5	29,6	4,2	4,3	4,3
14	RSIA Tumbuh Kembang	73	2.564	3.899	6.463	2	3	5	2	2	4	0,8	0,8	0,8	0,8	0,5	0,6
15	RSU Meilia	200	2.166	2.512	4.678	139	129	268	72	88	160	64,2	51,4	57,3	33,2	35,0	34,2
16	RSIA Setya Bhakti	30	5.663	7.270	12.933	15	24	39	0	0	0	2,6	3,3	3,0	0,0	0,0	0,0
17	RSU Hermina	230	6.328	9.492	15.820	249	521	770	208	313	521	39,3	54,9	48,7	32,9	33,0	32,9
18	RSU Sentra Medika	193	4.869	4.342	9.211	247	209	456	143	125	268	50,7	48,1	49,5	29,4	28,8	29,1
19	RSU Tugu Ibu	132	2.588	3.678	6.266	67	42	109	27	13	40	25,9	11,4	17,4	10,4	3,5	6,4
20	RSK Jantung Diagram	33	1.166	570	1.736	31	20	51	7	1	8	26,6	35,1	29,4	6,0	1,8	4,6
21	RSU Citra Arafiq	152			12.268			244			0			19,9			0,0
22	RSU Bunda Aliyah	74	11.448	32.600	44.048	13	16	29	2	15	17	1,1	0,5	0,7	0,2	0,5	0,4
23	RSU Brawijaya	42	500	1.103	1.603	29	12	41	29	10	39	58,0	10,9	25,6	58,0	9,1	24,3
24	RSU Universitas Indonesia	170	2.078	2.252	4.330	230	198	428	187	171	358	110,7	87,9	98,8	90,0	75,9	82,7
<b>KABUPATEN/KOTA</b>		<b>2.855</b>	<b>69.622</b>	<b>102.843</b>	<b>184.733</b>	<b>1.999</b>	<b>2.024</b>	<b>4.267</b>	<b>1.159</b>	<b>1.163</b>	<b>2.322</b>	<b>28,7</b>	<b>19,7</b>	<b>23,1</b>	<b>16,6</b>	<b>11,3</b>	<b>12,6</b>

Sumber: RS se-Kota Depok

Keterangan: <sup>a</sup> termasuk rumah sakit swasta

TABEL 8

INDIKATOR KINERJA PELAYANAN DI RUMAH SAKIT  
KOTA DEPOK  
TAHUN 2021

NO	NAMA RUMAH SAKIT <sup>a</sup>	JUMLAH TEMPAT TIDUR	PASIENT KELUAR (HIDUP + MATI)	JUMLAH HARI PERAWATAN	JUMLAH LAMA DIRAWAT	BOR (%)	BTO (KALI)	TOI (HARI)	ALOS (HARI)
1	2	3	4	5	6	7	8	9	10
1	RSUD Kota Depok	194	5.288	40.885	41.255	57,7	27	6	8
2	RSU Bhayangkara	161	6.443	29.109	31.978	49,5	40	5	5
3	RSU Mitra Keluarga	101	7.004	24.930	2.522	67,6	69	2	0
4	RSU Permata Depok	125	6.753	21.678	23.124	47,5	54	4	3
5	RSU Bunda Margonda	195	7.010	30.292	28.413	42,6	36	6	4
6	RSU Harapan Depok	48	2.043	6.477	5.867	37,0	43	5	3
7	RSU Hasanah Graha Afiah	113	6.688	25.704	24.912	62,3	59	2	4
8	RSU Citra Medika	79	1.999	10.452	9.980	36,2	25	9	5
9	RSU Bhakti Yudha	105	4.658	13.139	12.145	34,3	44	5	3
10	RSIA Asyifa Depok	33	815	1.023	2.422	8,5	25	14	3
11	RSU Puri Cinere	158	4.783	23.432	22.896	40,6	30	7	5
12	RSU Grha Permata Ibu	113	6.039	18.096	16.450	43,9	53	4	3
13	RSU Simpangan Depok	101	5.854	15.707	10.636	42,6	58	4	2
14	RSIA Tumbuh Kembang	73	6.463	17.195	16.566	64,5	89	1	3
15	RSU Meilia	200	4.678	18.999	19.320	26,0	23	12	4
16	RSIA Setya Bhakti	30	12.933	3.834	58	35,0	431	1	0
17	RSU Hermina	230	15.820	38.799	39.038	46,2	69	3	2
18	RSU Sentra Medika	193	9.211	36.132	36.298	51,3	48	4	4
19	RSU Tugu Ibu	132	6.266	18.216	18.457	37,8	47	5	3
20	RSK Jantung Diagram	33	1.736	4.103	4.158	34,1	53	5	2
21	RSU Citra Arafiq	152	12.268	44.410	22.205	80,0	81	1	2
22	RSU Bunda Aliyah	74	44.048	17.577	13.062	65,1	595	0	0
23	RSU Brawijaya	42	1.603	4.317	4.215	28,2	38	7	3
24	RSU Universitas Indonesia	170	4.330	30.919	31.500	49,8	25	7	7
<b>KABUPATEN/KOTA</b>		<b>2855</b>	<b>184.733</b>	<b>495.425</b>	<b>437.476</b>	<b>47,5</b>	<b>65</b>	<b>3</b>	<b>2</b>

Sumber: RS se-Kota Depok

Keterangan: <sup>a</sup> termasuk rumah sakit swasta



TABEL 9

PERSENTASE PUSKESMAS DENGAN KETERSEDIAAN OBAT DAN VAKSIN ESENSIAL  
KOTA DEPOK  
TAHUN 2021

NO	KECAMATAN	PUSKESMAS	KETERSEDIAAN OBAT & VAKSIN ESENSIAL*
1	2	3	4
1	Sawangan	UPTD Puskesmas Sawangan	V
2		UPTD Puskesmas Pasir Putih	V
3		UPTD Puskesmas Kedaung	V
4		UPTD Puskesmas Cinangka	V
5		UPTD Puskesmas Pengasinan	V
6	Bojongsari	UPTD Puskesmas Bojongsari	V
7		UPTD Puskesmas Duren Seribu	V
8	Pancoran Mas	UPTD Puskesmas Pancoran Mas	V
9		UPTD Puskesmas Depok Jaya	V
10		UPTD Puskesmas Mampang	V
11		UPTD Puskesmas Rangkapan Jaya Baru	V
12	Cipayung	UPTD Puskesmas Cipayung	V
13		UPTD Puskesmas Ratu Jaya	V
14	Sukmajaya	UPTD Puskesmas Sukmajaya	V
15		UPTD Puskesmas Abadjaya	V
16		UPTD Puskesmas Bhaktijaya	V
17		UPTD Puskesmas Pondok Sukmajaya	V
18	Cilodong	UPTD Puskesmas Cilodong	V
19		UPTD Puskesmas Villa Pertiwi	V
20		UPTD Puskesmas Kalimulya	V
21	Cimanggis	UPTD Puskesmas Cimanggis	V
22		UPTD Puskesmas Tugu	V
23		UPTD Puskesmas Harjamukti	V
24		UPTD Puskesmas Pasir Gunung Selatan	V
25		UPTD Puskesmas Mekarsari	V
26		UPTD Puskesmas Cisalak Pasar	V
27	Tapos	UPTD Puskesmas Tapos	V
28		UPTD Puskesmas Sukatani	V
29		UPTD Puskesmas Jatijajar	V
30		UPTD Puskesmas Cilangkap	V
31		UPTD Puskesmas Cimpaeun	V
32		UPTD Puskesmas Sukamaju Baru	V
33	Beji	UPTD Puskesmas Beji	V
34		UPTD Puskesmas Depok Utara	V
35		UPTD Puskesmas Tanah Baru	V
36		UPTD Puskesmas Kemiri Muka	V
37	Limo	UPTD Puskesmas Limo	V
38	Cinere	UPTD Puskesmas Cinere	V
JUMLAH PUSKESMAS YANG MEMILIKI 80% OBAT DAN VAKSIN ESENSIAL			38
JUMLAH PUSKESMAS YANG MELAPOR			38
<b>% PUSKESMAS DENGAN KETERSEDIAAN OBAT &amp; VAKSIN ESENSIAL</b>			<b>100%</b>

Sumber: UPTD Farmasi

Keterangan: \*) beri tanda "V" jika puskesmas memiliki obat dan vaksin esensial  $\geq 80\%$

\*) beri tanda "X" jika puskesmas memiliki obat dan vaksin esensial  $< 80\%$

\*) jika puskesmas tersebut tidak melapor, mohon dikosongkan atau tidak memberi tanda "V" maupun "X"

JUMLAH POSYANDU DAN POSBINDU PTM\* MENURUT KECAMATAN DAN PUSKESMAS  
KOTA DEPOK  
TAHUN 2021

NO	KECAMATAN	PUSKESMAS	KELURAHAN	STRATA POSYANDU									POSYANDU AKTIF*		JUMLAH POSBINDU PTM**	
				PRATAMA		MADYA		PURNAMA		MANDIRI		JUMLAH	JUMLAH	%		
				JUMLAH	%	JUMLAH	%	JUMLAH	%	JUMLAH	%					
1	2	3	4	5	6	7	8	9	10	11	12	13	14	15	16	
1	SAWANGAN	SAWANGAN	SAWANGAN BARU	1	8,33	0	0,00	11	91,67	0	0,00	12	12	11	91,67	10
2			SAWANGAN LAMA	0	0,00	0	0,00	11	100,00	0	0,00	11	11	11	100,00	11
3		PENGASINAN	PENGASINAN	0	0,00	0	0,00	11	68,75	5	31,25	16	16	100,00	16	
4			BEBAHAN	0	0,00	0	0,00	12	66,67	6	33,33	18	18	100,00	18	
5			PASIR PUTIH	0	0,00	2	14,29	0	0,00	12	85,71	14	12	85,71	8	
6			KEDALUNG	0	0,00	0	0,00	0	0,00	13	100,00	13	13	100,00	12	
7			CINANGKA	0	0,00	0	0,00	0	0,00	11	100,00	11	11	100,00	11	
8	BOJONGSARI	BOJONGSARI	BOJONGSARI BARU	0	0,00	0	0,00	0	0,00	9	100,00	9	9	100,00	0	
9			CURUG	0	0,00	0	0,00	0	0,00	14	100,00	14	14	100,00	0	
10			PONDOK PETIR	0	0,00	0	0,00	0	0,00	19	100,00	19	19	100,00	1	
11		DUREN SERIBU	SERUA	0	0,00	0	0,00	0	0,00	18	100,00	18	18	100,00	0	
12				0	0,00	0	0,00	0	0,00	11	100,00	11	11	100,00	0	
13			DUREN MEKAR	DUREN MEKAR	0	0,00	0	0,00	0	0,00	12	100,00	12	12	100,00	0
14				BOJONGSARI LAMA	0	0,00	0	0,00	0	0,00	14	100,00	14	14	100,00	1
15				PANCORAN MAS	0	0,00	0	0,00	0	0,00	25	100,00	25	25	100,00	21
16				DEPOK	2	8,70	0	0,00	4	17,39	17	73,91	23	21	91,30	19
17				RANGKAPAN JAYA BARU	0	0,00	0	0,00	0	0,00	18	100,00	18	18	100,00	15
18	RANGKAPAN JAYA	0	0,00	1	4,00	2	8,00	22	88,00	25	24	96,00	19			
19	MAMPANG	0	0,00	1	5,56	1	5,56	16	88,89	18	17	94,44	18			
20	DEPOK JAYA	0	0,00	0	0,00	0	0,00	15	100,00	15	15	100,00	14			
21	CIPAYUNG	CIPAYUNG	CIPAYUNG	0	0,00	0	0,00	2	12,50	14	87,50	16	16	100,00	4	
22			CIPAYUNG JAYA	0	0,00	0	0,00	0	0,00	10	100,00	10	10	100,00	10	
23		BOJONG PONDOK TERONG	0	0,00	0	0,00	0	0,00	15	100,00	15	15	100,00	12		
24		RATUJAYA	0	0,00	0	0,00	1	7,69	12	92,31	13	13	100,00	7		
25	RATUJAYA	0	0,00	1	7,14	2	14,29	11	78,57	14	13	92,86	12			
26	SUKMAJAYA	SUKMAJAYA	TIRTAJAYA	0	0,00	0	0,00	5	38,46	8	61,54	13	13	100,00	8	
27			MEKAR JAYA	0	0,00	0	0,00	0	0,00	27	100,00	27	27	100,00	25	
28		ABADJAYA	0	0,00	0	0,00	0	0,00	34	100,00	34	34	100,00	0		
29		CISALAK	0	0,00	0	0,00	0	0,00	14	100,00	14	14	100,00	0		
30		BAKTI JAYA	0	0,00	0	0,00	0	0,00	29	100,00	29	29	100,00	28		
31		PONDOK SUKMAJAYA	0	0,00	2	15,38	4	30,77	7	53,85	13	11	84,62	11		
32		KALIBARU	0	0,00	0	0,00	0	0,00	16	100,00	16	16	100,00	5		
33	CILODONG	CILODONG	KALIMULYA	0	0,00	0	0,00	0	0,00	11	100,00	11	11	100,00	6	
34			KALIMULYA	0	0,00	0	0,00	0	0,00	15	100,00	15	15	100,00	7	
35		JATIMULYA	0	0,00	0	0,00	3	21,43	11	78,57	14	14	100,00	5		
36		VILLA PERTIWI	0	0,00	1	2,88	30	85,71	4	11,43	35	34	97,14	2		
37	CIMANGGIS	CIMANGGIS	CURUG	0	0,00	0	0,00	0	0,00	15	100,00	15	15	100,00	11	
38			HARJAMUKTI	0	0,00	4	26,67	5	33,33	6	40,00	15	11	73,33	15	
39		CISALAK PASAR	0	0,00	0	0,00	10	62,50	6	37,50	16	16	100,00	1		
40		MEKARSARI	0	0,00	0	0,00	0	0,00	22	100,00	22	22	100,00	15		
41		TUGU	0	0,00	0	0,00	0	0,00	33	100,00	33	33	100,00	3		
42		PASIR GUNUNG SELATAN	0	0,00	0	0,00	0	0,00	21	100,00	21	21	100,00	12		
43		TAPOS	0	0,00	0	0,00	0	0,00	18	100,00	18	18	100,00	17		
44	TAPOS	LEUWINAGGUNG	0	0,00	0	0,00	4	26,67	11	73,33	15	15	100,00	11		
45			CILANGKAP	0	0,00	0	0,00	0	0,00	22	100,00	22	22	100,00	16	
46		CIMPAEUN	0	0,00	2	8,33	12	50,00	10	41,67	24	22	91,67	24		
47		JATIJAJAR	0	0,00	0	0,00	0	0,00	14	100,00	14	14	100,00	14		
48		SUKAMAJU BARU	0	0,00	0	0,00	0	0,00	15	100,00	15	15	100,00	15		
49		SUKATANI	0	0,00	0	0,00	0	0,00	26	100,00	26	26	100,00	26		
50		BEJI	0	0,00	0	0,00	1	14,29	6	85,71	7	7	100,00	7		
51	BEJI	DEPOK UTARA	BEJI	0	0,00	0	0,00	4	16,00	21	84,00	25	25	100,00	25	
52			KEMIRIMUKA	0	0,00	0	0,00	12	60,00	8	40,00	20	20	100,00	20	
53		PONDOK CINA	0	0,00	0	0,00	7	77,78	2	22,22	9	9	100,00	9		
54		TANAH BARU	KUKUSAN	0	0,00	0	0,00	0	0,00	8	100,00	8	8	100,00	8	
55			TANAH BARU	0	0,00	0	0,00	0	0,00	14	100,00	14	14	100,00	14	
56	LIMO	MERUYUNG	0	0,00	0	0,00	1	8,33	11	91,67	12	12	100,00	12		
57			GROGOL	0	0,00	0	0,00	2	14,29	12	85,71	14	14	100,00	14	
58		KRUKUT	0	0,00	0	0,00	2	20,00	8	80,00	10	10	100,00	10		
59		LIMO	0	0,00	0	0,00	2	14,29	12	85,71	14	14	100,00	14		
60	CINERE	CINERE	0	0,00	0	0,00	2	16,67	10	83,33	12	12	100,00	7		
61			GANDUL	0	0,00	0	0,00	1	7,69	12	92,31	13	13	100,00	6	
62		PANGKALANJATI BARU	0	0,00	0	0,00	2	25,00	6	75,00	8	8	100,00	8		
63		PANGKALANJATI	0	0,00	0	0,00	0	0,00	12	100,00	12	12	100,00	7		
<b>JUMLAH (KAB/KOTA)</b>				<b>3</b>	<b>0,29</b>	<b>14</b>	<b>1,35</b>	<b>166</b>	<b>15,98</b>	<b>856</b>	<b>82,39</b>	<b>1.039</b>	<b>1.022</b>	<b>98,36</b>	<b>677</b>	
<b>RASIO POSYANDU PER 100 BALITA</b>													<b>0,51</b>			

Sumber: Seksi Promkes Dinas Kesehatan Kota Depok

\*Posyandu aktif: posyandu purnama + mandiri

\*\*PTM: Penyakit Tidak Menular

TABEL 11

JUMLAH TENAGA MEDIS DI FASILITAS KESEHATAN  
KOTA DEPOK  
TAHUN 2021

NO	UNIT KERJA	DR SPESIALIS <sup>a</sup>			DOKTER UMUM			TOTAL			DOKTER GIGI			DOKTER GIGI SPESIALIS			TOTAL		
		L	P	L+P	L	P	L+P	L	P	L+P	L	P	L+P	L	P	L+P	L	P	L+P
1	2	3	4	5	6	7	8	9	10	11	12	13	14	15	16	17	18	19	20
1	UPTD Puskesmas Sawangan	0	0	0	2	2	4	2	2	4	0	2	2	0	0	0	0	0	2
2	UPTD Puskesmas Pasir Putih	0	0	0	0	2	2	0	2	2	0	1	1	0	0	0	0	1	1
3	UPTD Puskesmas Kedaung	0	0	0	1	4	5	1	4	5	0	2	2	0	0	0	0	2	2
4	UPTD Puskesmas Pengasinan	0	0	0	1	2	3	1	2	3	0	1	1	0	0	0	0	1	1
5	UPTD Puskesmas Cinangka	0	0	0	0	2	2	0	2	2	0	2	2	0	0	0	0	2	2
6	UPTD Puskesmas Bojongsari	0	0	0	1	5	6	1	5	6	0	2	2	0	0	0	0	2	2
7	UPTD Puskesmas Duren Seribu	0	0	0	1	2	3	1	2	3	0	1	1	0	0	0	0	1	1
8	UPTD Puskesmas Pancoran Mas	0	0	0	0	7	7	0	7	7	0	2	2	0	0	0	0	2	2
9	UPTD Puskesmas Depok Jaya	0	0	0	0	3	3	0	3	3	0	1	1	0	0	0	0	1	1
10	UPTD Puskesmas Rangkapan Jaya Baru	0	0	0	0	2	2	0	2	2	0	1	1	0	0	0	0	1	1
11	UPTD Puskesmas Mampang	0	0	0	0	2	2	0	2	2	0	1	1	0	0	0	0	1	1
12	UPTD Puskesmas Cipayung	0	0	0	2	3	5	2	3	5	0	1	1	0	0	0	0	1	1
13	UPTD Puskesmas Ratu Jaya	0	0	0	1	6	7	1	6	7	0	1	1	0	0	0	0	1	1
14	UPTD Puskesmas Sukmajaya	0	0	0	1	6	7	1	6	7	0	2	2	0	0	0	0	2	2
15	UPTD Puskesmas Abadijaya	0	0	0	1	4	5	1	4	5	0	1	1	0	0	0	0	1	1
16	UPTD Puskesmas Bhaktijaya	0	0	0	0	3	3	0	3	3	0	1	1	0	0	0	0	1	1
17	UPTD Puskesmas Pondok Sukmajaya	0	0	0	1	1	2	1	1	2	0	1	1	0	0	0	0	1	1
18	UPTD Puskesmas Cilodong	0	0	0	0	7	7	0	7	7	0	1	1	0	0	0	0	1	1
19	UPTD Puskesmas Villa Pertiwi	0	0	0	1	2	3	1	2	3	0	2	2	0	0	0	0	2	2
20	UPTD Puskesmas Kalimulya	0	0	0	1	2	3	1	2	3	0	1	1	0	0	0	0	1	1
21	UPTD Puskesmas Cimanggis	0	0	0	0	7	7	0	7	7	0	1	1	0	0	0	0	1	1
22	UPTD Puskesmas Tugu	0	0	0	0	4	4	0	4	4	0	1	1	0	0	0	0	1	1
23	UPTD Puskesmas Harjamukti	0	0	0	1	1	2	1	1	2	0	1	1	0	0	0	0	1	1
24	UPTD Puskesmas Pasir Gunung Selatan	0	0	0	2	0	2	2	0	2	0	1	1	0	0	0	0	1	1
25	UPTD Puskesmas Mekarsari	0	0	0	0	3	3	0	3	3	0	2	2	0	0	0	0	2	2
26	UPTD Puskesmas Cicalak Pasar	0	0	0	0	2	2	0	2	2	0	2	2	0	0	0	0	2	2
27	UPTD Puskesmas Tapos	0	0	0	2	5	7	2	5	7	0	1	1	0	0	0	0	1	1
28	UPTD Puskesmas Sukatani	0	0	0	0	4	4	0	4	4	0	2	2	0	0	0	0	2	2
29	UPTD Puskesmas Jatijajar	0	0	0	0	2	2	0	2	2	0	2	2	0	0	0	0	2	2
30	UPTD Puskesmas Cilangkap	0	0	0	0	3	3	0	3	3	0	1	1	0	0	0	0	1	1
31	UPTD Puskesmas Cimpaean	0	0	0	1	1	2	1	1	2	0	1	1	0	0	0	0	1	1
32	UPTD Puskesmas Sukamaju Baru	0	0	0	1	2	3	1	2	3	0	1	1	0	0	0	0	1	1
33	UPTD Puskesmas Beji	0	0	0	2	7	9	2	7	9	0	1	1	0	0	0	0	1	1
34	UPTD Puskesmas Tanah Baru	0	0	0	0	2	2	0	2	2	0	2	2	0	0	0	0	2	2
35	UPTD Puskesmas Kemiri Muka	0	0	0	0	2	2	0	2	2	0	2	2	0	0	0	0	2	2
36	UPTD Puskesmas Depok Utara	0	0	0	0	3	3	0	3	3	0	1	1	0	0	0	0	1	1
37	UPTD Puskesmas Limo	0	0	0	0	7	7	0	7	7	0	1	1	0	0	0	0	1	1
38	UPTD Puskesmas Cinere	0	0	0	0	8	8	0	8	8	0	2	2	0	0	0	0	2	2
<b>SUB TOTAL I</b>		<b>0</b>	<b>0</b>	<b>0</b>	<b>23</b>	<b>130</b>	<b>153</b>	<b>23</b>	<b>130</b>	<b>153</b>	<b>0</b>	<b>52</b>	<b>52</b>	<b>0</b>	<b>0</b>	<b>0</b>	<b>0</b>	<b>52</b>	<b>52</b>
1	RSUD Kota Depok	21	16	37	9	22	31	30	38	68	0	0	0	1	2	3	1	2	3
2	RSU Bhayangkara	7	16	23	9	15	24	16	31	47	0	4	4	0	3	3	0	7	7
3	RSU Mitra Keluarga	28	27	55	5	7	12	33	34	67	0	1	1	0	0	0	0	1	1
4	RSU Permata Depok	25	29	54	6	23	29	31	52	83	1	3	4	4	4	8	5	7	12
5	RSU Bunda Margonda	26	42	68	3	11	14	29	53	82	0	2	2	2	10	12	2	12	14
6	RSU Harapan Depok	4	1	5	2	3	5	6	4	10	1	1	2	0	0	0	1	1	2
7	RSU Hasanah Graha Afiah	26	31	57	5	17	22	31	48	79	3	2	5	0	1	1	3	3	6
8	RSU Citra Medika	9	8	17	2	7	9	11	15	26	3	2	5	0	0	0	3	2	5
9	RSU Bhakti Yudha	28	12	40	2	17	19	30	29	59	0	3	3	1	2	3	1	5	6
10	RSIA Asyifa Depok	7	3	10	3	3	6	10	6	16	1	2	3	0	0	0	1	2	3
11	RSU Puri Cinere	48	38	86	11	35	46	59	73	132	0	7	7	6	9	15	6	16	22
12	RSU Grha Permata Ibu	21	21	42	5	22	27	26	43	69	2	3	5	0	5	5	2	8	10
13	RSU Simpangan Depok	15	10	25	3	7	10	18	17	35	0	3	3	0	1	1	0	4	4
14	RSIA Tumbuh Kembang	10	10	20	3	4	7	13	14	27	1	5	6	0	1	1	1	6	7
15	RSU Meilia	31	34	65	9	15	24	40	49	89	1	5	6	1	5	6	2	10	12
16	RSIA Setya Bhakti	7	4	11	1	4	5	8	8	16	0	1	1	0	0	0	0	1	1
17	RSU Hermina	79	55	134	25	24	49	104	79	183	2	1	3	8	8	16	10	9	19
18	RSU Sentra Medika	41	21	62	14	21	35	55	42	97	1	4	5	0	1	1	1	5	6
19	RSU Tugu Ibu	18	18	36	6	5	11	24	23	47	0	4	4	0	1	1	0	5	5
20	RSK Jantung Diagram	21	17	38	3	9	12	24	26	50	0	0	0	0	0	0	0	0	0
21	RSU Citra Arafiq	16	6	22	3	9	12	19	15	34	0	2	2	0	1	1	0	3	3
22	RSU Bunda Aliyah	15	23	38	3	14	17	18	37	55	2	1	3	2	5	5	3	8	8
23	RSU Brawijaya	16	21	37	3	5	8	19	26	45	2	5	7	1	2	3	3	6	9
24	RSU Universitas Indonesia	38	48	86	37	61	98	75	109	184	1	2	3	2	7	9	3	9	12
<b>SUB TOTAL II</b>		<b>557</b>	<b>511</b>	<b>1.068</b>	<b>172</b>	<b>360</b>	<b>532</b>	<b>729</b>	<b>871</b>	<b>1.600</b>	<b>21</b>	<b>63</b>	<b>84</b>	<b>29</b>	<b>64</b>	<b>93</b>	<b>50</b>	<b>127</b>	<b>177</b>
<b>KLINIK</b>		<b>27</b>	<b>34</b>	<b>61</b>	<b>148</b>	<b>316</b>	<b>464</b>	<b>175</b>	<b>350</b>	<b>525</b>	<b>36</b>	<b>171</b>	<b>207</b>	<b>3</b>	<b>13</b>	<b>16</b>	<b>39</b>	<b>184</b>	<b>223</b>
<b>PRAKTEK MANDIRI</b>		<b>3</b>	<b>3</b>	<b>6</b>	<b>19</b>	<b>32</b>	<b>51</b>	<b>22</b>	<b>35</b>	<b>57</b>	<b>7</b>	<b>44</b>	<b>51</b>	<b>1</b>	<b>6</b>	<b>7</b>	<b>8</b>	<b>50</b>	<b>58</b>
<b>SARANA PELAYANAN KESEHATAN LAIN</b>		<b>0</b>	<b>0</b>	<b>0</b>	<b>0</b>	<b>0</b>	<b>0</b>	<b>0</b>	<b>0</b>	<b>0</b>	<b>0</b>	<b>0</b>	<b>0</b>	<b>0</b>	<b>0</b>	<b>0</b>	<b>0</b>	<b>0</b>	<b>0</b>
<b>DINAS KESEHATAN</b>		<b>0</b>	<b>0</b>	<b>0</b>	<b>7</b>	<b>3</b>	<b>10</b>	<b>7</b>	<b>3</b>	<b>10</b>	<b>0</b>	<b>0</b>	<b>0</b>	<b>0</b>	<b>0</b>	<b>0</b>	<b>0</b>	<b>0</b>	<b>0</b>
<b>JUMLAH (KAB/KOTA)<sup>b</sup></b>		<b>587</b>	<b>548</b>	<b>1.135</b>	<b>369</b>	<b>841</b>	<b>1.210</b>	<b>956</b>	<b>1.389</b>	<b>2.345</b>	<b>64</b>	<b>330</b>	<b>394</b>	<b>33</b>	<b>83</b>	<b>116</b>	<b>97</b>	<b>413</b>	<b>510</b>
<b>RASIO TERHADAP 100.000 PENDUDUK<sup>b</sup></b>				<b>45,58</b>			<b>48,59</b>			<b>94,18</b>			<b>15,82</b>			<b>4,66</b>			<b>20,48</b>

Sumber: SISDMK, 3 Februari 2022

Keterangan : a) Jumlah termasuk S3;

b) Tenaga kesehatan yang bertugas di lebih dari satu tempat, hanya dihitung satu kali

TABEL 12

JUMLAH TENAGA KEPERAWATAN DAN KEBIDANAN DI FASILITAS KESEHATAN  
KOTA DEPOK  
TAHUN 2021

NO	UNIT KERJA	PERAWAT			BIDAN
		L	P	L+P	
1	2	3	4	5	6
1	UPTD Puskesmas Sawangan	1	3	4	4
2	UPTD Puskesmas Pasir Putih	0	3	3	4
3	UPTD Puskesmas Kedaung	2	6	8	11
4	UPTD Puskesmas Pengasinan	1	3	4	4
5	UPTD Puskesmas Cinangka	1	1	2	3
6	UPTD Puskesmas Bojongsari	2	6	8	11
7	UPTD Puskesmas Duren Seribu	3	1	4	4
8	UPTD Puskesmas Pancoran Mas	2	8	10	12
9	UPTD Puskesmas Depok Jaya	0	3	3	3
10	UPTD Puskesmas Rangkapan Jaya Baru	1	3	4	3
11	UPTD Puskesmas Mampang	0	3	3	4
12	UPTD Puskesmas Cipayung	3	4	7	3
13	UPTD Puskesmas Ratu Jaya	2	6	8	13
14	UPTD Puskesmas Sukmajaya	2	9	11	14
15	UPTD Puskesmas Abadijaya	0	3	3	5
16	UPTD Puskesmas Bhaktijaya	1	3	4	3
17	UPTD Puskesmas Pondok Sukmajaya	0	3	3	4
18	UPTD Puskesmas Cilodong	1	6	7	11
19	UPTD Puskesmas Villa Pertiwi	1	2	3	3
20	UPTD Puskesmas Kalimulya	0	3	3	4
21	UPTD Puskesmas Cimanggis	1	9	10	12
22	UPTD Puskesmas Tugu	0	3	3	3
23	UPTD Puskesmas Harjamukti	0	3	3	3
24	UPTD Puskesmas Pasir Gunung Selatan	1	1	2	3
25	UPTD Puskesmas Mekarsari	0	2	2	4
26	UPTD Puskesmas Cislak Pasar	0	3	3	3
27	UPTD Puskesmas Tapos	1	7	8	12
28	UPTD Puskesmas Sukatani	1	3	4	3
29	UPTD Puskesmas Jatijajar	0	4	4	4
30	UPTD Puskesmas Cilangkap	1	2	3	3
31	UPTD Puskesmas Cimpaeun	1	3	4	4
32	UPTD Puskesmas Sukamaju Baru	1	2	3	4
33	UPTD Puskesmas Beji	1	6	7	11
34	UPTD Puskesmas Tanah Baru	0	3	3	5
35	UPTD Puskesmas Kemiri Muka	1	2	3	4
36	UPTD Puskesmas Depok Utara	0	4	4	3
37	UPTD Puskesmas Limo	0	7	7	5
38	UPTD Puskesmas Cinere	1	7	8	9
<b>SUB TOTAL I</b>		<b>33</b>	<b>150</b>	<b>183</b>	<b>218</b>
1	RSUD Kota Depok	73	151	224	35
2	RSU Bhayangkara	16	78	94	25
3	RSU Mitra Keluarga	30	149	179	9
4	RSU Permata Depok	18	97	115	36
5	RSU Bunda Margonda	31	170	201	13
6	RSU Harapan Depok	0	8	8	11
7	RSU Hasanah Graha Afiah	11	113	124	27
8	RSU Citra Medika	16	33	49	15
9	RSU Bhakti Yudha	10	114	124	9
10	RSIA Asyifa Depok	1	11	12	10
11	RSU Puri Cinere	40	265	305	16
12	RSU Grha Permata Ibu	27	141	168	29
13	RSU Simpangan Depok	9	50	59	16
14	RSIA Tumbuh Kembang	0	26	26	52
15	RSU Meilia	26	131	157	15
16	RSIA Setya Bhakti	5	8	13	16
17	RSU Hermina	46	209	255	44
18	RSU Sentra Medika	49	223	272	14
19	RSU Tugu Ibu	11	91	102	16
20	RSK Jantung Diagram	19	52	71	0
21	RSU Citra Arafiq	28	65	93	38
22	RSU Bunda Aliyah	3	81	84	31
23	RSU Brawijaya	7	38	45	13
24	RSU Universitas Indonesia	78	328	406	11
<b>SUB TOTAL II</b>		<b>554</b>	<b>2.632</b>	<b>3.186</b>	<b>501</b>
<b>KLINIK</b>		<b>47</b>	<b>251</b>	<b>298</b>	<b>157</b>
<b>PRAKTEK MANDIRI</b>		<b>0</b>	<b>0</b>	<b>0</b>	<b>253</b>
<b>SARANA PELAYANAN KESEHATAN LAIN</b>		<b>0</b>	<b>0</b>	<b>0</b>	<b>0</b>
<b>DINAS KESEHATAN</b>		<b>7</b>	<b>13</b>	<b>20</b>	<b>6</b>
<b>JUMLAH (KAB/KOTA)<sup>b</sup></b>		<b>641</b>	<b>3.046</b>	<b>3.687</b>	<b>1.135</b>
<b>RASIO TERHADAP 100.000 PENDUDUK<sup>b</sup></b>				<b>148,07</b>	<b>45,58</b>

Sumber: SISDMK, 3 Februari 2022

Keterangan : a) Jumlah termasuk S3; b) Tenaga kesehatan yang bertugas di lebih dari satu tempat, hanya dihitung satu kali

TABEL 13

JUMLAH TENAGA KESEHATAN MASYARAKAT, KESEHATAN LINGKUNGAN, DAN GIZI DI FASILITAS KESEHATAN  
KOTA DEPOK  
TAHUN 2021

NO	UNIT KERJA	KESEHATAN MASYARAKAT			KESEHATAN LINGKUNGAN			GIZI		
		L	P	L+P	L	P	L+P	L	P	L+P
1	2	3	4	5	6	7	8	9	10	11
1	UPTD Puskesmas Sawangan	0	2	2	1	0	1	0	1	1
2	UPTD Puskesmas Pasir Putih	0	2	2	0	1	1	0	1	1
3	UPTD Puskesmas Kedaung	1	1	2	0	1	1	0	1	1
4	UPTD Puskesmas Pengasinan	0	2	2	0	1	1	0	1	1
5	UPTD Puskesmas Cinangka	0	3	3	0	1	1	0	1	1
6	UPTD Puskesmas Bojongsari	1	1	2	1	0	1	0	1	1
7	UPTD Puskesmas Duren Seribu	0	4	4	0	1	1	0	1	1
8	UPTD Puskesmas Pancoran Mas	0	2	2	0	1	1	0	2	2
9	UPTD Puskesmas Depok Jaya	0	2	2	0	1	1	0	1	1
10	UPTD Puskesmas Rangkapan Jaya Baru	0	2	2	0	1	1	0	1	1
11	UPTD Puskesmas Mampang	1	1	2	0	1	1	0	1	1
12	UPTD Puskesmas Cipayang	0	3	3	0	1	1	0	1	1
13	UPTD Puskesmas Ratu Jaya	0	1	1	0	1	1	0	2	2
14	UPTD Puskesmas Sukmajaya	0	1	1	0	0	0	0	3	3
15	UPTD Puskesmas Abadijaya	0	2	2	0	1	1	0	1	1
16	UPTD Puskesmas Bhaktijaya	0	2	2	0	1	1	0	1	1
17	UPTD Puskesmas Pondok Sukmajaya	0	2	2	0	1	1	0	1	1
18	UPTD Puskesmas Cilodong	0	2	2	0	1	1	0	1	1
19	UPTD Puskesmas Villa Pertiwi	0	2	2	1	0	1	0	1	1
20	UPTD Puskesmas Kalimulya	0	2	2	0	1	1	0	1	1
21	UPTD Puskesmas Cimanggis	0	3	3	0	1	1	0	1	1
22	UPTD Puskesmas Tugu	0	4	4	0	1	1	0	2	2
23	UPTD Puskesmas Harjamukti	0	2	2	0	1	1	1	0	1
24	UPTD Puskesmas Pasir Gunung Selatan	0	3	3	0	1	1	0	1	1
25	UPTD Puskesmas Mekarsari	1	1	2	0	1	1	0	1	1
26	UPTD Puskesmas Cisalak Pasar	0	2	2	0	1	1	1	0	1
27	UPTD Puskesmas Tapos	1	3	4	0	0	0	0	1	1
28	UPTD Puskesmas Sukatani	0	2	2	0	1	1	0	1	1
29	UPTD Puskesmas Jatijajar	1	1	2	0	1	1	0	1	1
30	UPTD Puskesmas Cilangkap	0	2	2	0	1	1	0	1	1
31	UPTD Puskesmas Cimpaeun	0	1	1	0	1	1	0	2	2
32	UPTD Puskesmas Sukamaju Baru	0	3	3	0	1	1	0	1	1
33	UPTD Puskesmas Beji	1	3	4	0	1	1	0	1	1
34	UPTD Puskesmas Tanah Baru	0	2	2	0	1	1	0	1	1
35	UPTD Puskesmas Kemiri Muka	1	0	1	0	1	1	0	1	1
36	UPTD Puskesmas Depok Utara	1	1	2	0	1	1	0	1	1
37	UPTD Puskesmas Limo	0	4	4	0	1	1	0	2	2
38	UPTD Puskesmas Cinere	0	2	2	0	1	1	1	1	2
<b>SUB TOTAL I</b>		<b>9</b>	<b>78</b>	<b>87</b>	<b>3</b>	<b>33</b>	<b>36</b>	<b>3</b>	<b>43</b>	<b>46</b>
1	RSUD Kota Depok	0	2	2	2	2	4	0	6	6
2	RSU Bhayangkara	0	0	0	0	0	0	0	2	2
3	RSU Mitra Keluarga	0	0	0	0	0	0	0	2	2
4	RSU Permata Depok	0	0	0	0	2	2	0	3	3
5	RSU Bunda Margonda	0	1	1	0	1	1	0	2	2
6	RSU Harapan Depok	0	0	0	0	1	1	0	1	1
7	RSU Hasanah Graha Afiah	0	0	0	0	2	2	0	3	3
8	RSU Citra Medika	0	0	0	0	0	0	0	1	1
9	RSU Bhakti Yudha	0	0	0	1	0	1	0	2	2
10	RSIA Asyifa Depok	0	0	0	0	1	1	0	2	2
11	RSU Puri Cinere	0	0	0	1	0	1	0	4	4
12	RSU Grha Permata Ibu	0	1	1	0	1	1	0	4	4
13	RSU Simpangan Depok	0	0	0	0	0	0	0	1	1
14	RSIA Tumbuh Kembang	0	0	0	0	0	0	0	1	1
15	RSU Meilia	0	1	1	1	0	1	0	2	2
16	RSIA Setya Bhakti	0	0	0	0	1	1	0	1	1
17	RSU Hermina	0	0	0	1	0	1	0	3	3
18	RSU Sentra Medika	0	1	1	0	1	1	0	5	5
19	RSU Tugu Ibu	0	0	0	0	1	1	0	4	4
20	RSK Jantung Diagram	0	0	0	1	0	1	0	2	2
21	RSU Citra Arafiq	0	0	0	0	1	1	0	3	3
22	RSU Bunda Aliyah	0	0	0	0	0	0	0	2	2
23	RSU Brawijaya	0	0	0	0	0	0	0	1	1
24	RSU Universitas Indonesia	1	1	2	0	2	2	0	6	6
<b>SUB TOTAL II</b>		<b>1</b>	<b>7</b>	<b>8</b>	<b>7</b>	<b>16</b>	<b>23</b>	<b>0</b>	<b>63</b>	<b>63</b>
<b>KLINIK</b>		<b>0</b>	<b>10</b>	<b>10</b>	<b>2</b>	<b>1</b>	<b>3</b>	<b>0</b>	<b>6</b>	<b>6</b>
<b>PRAKTEK MANDIRI</b>		<b>0</b>	<b>0</b>	<b>0</b>	<b>0</b>	<b>0</b>	<b>0</b>	<b>0</b>	<b>0</b>	<b>0</b>
<b>SARANA PELAYANAN KESEHATAN LAIN</b>		<b>0</b>	<b>0</b>	<b>0</b>	<b>0</b>	<b>0</b>	<b>0</b>	<b>0</b>	<b>0</b>	<b>0</b>
<b>DINAS KESEHATAN</b>		<b>2</b>	<b>23</b>	<b>25</b>	<b>1</b>	<b>2</b>	<b>3</b>	<b>0</b>	<b>2</b>	<b>2</b>
<b>JUMLAH (KAB/KOTA) <sup>a</sup></b>		<b>12</b>	<b>118</b>	<b>130</b>	<b>13</b>	<b>52</b>	<b>65</b>	<b>3</b>	<b>114</b>	<b>117</b>
<b>RASIO TERHADAP 100.000 PENDUDUK <sup>a</sup></b>				<b>5,22</b>			<b>2,61</b>			<b>4,70</b>

Sumber: SISDMK, 3 Februari 2022

Keterangan : a) Tenaga kesehatan yang bertugas di lebih dari satu tempat, hanya dihitung satu kali

TABEL 14

JUMLAH TENAGA TEKNIK BIOMEDIKA, KETERAPIAN FISIK, DAN KETEKNISAN MEDIK DI FASILITAS KESEHATAN  
KOTA DEPOK  
TAHUN 2021

NO	UNIT KERJA	AHLI TEKNOLOGI LABORATORIUM MEDIK			TENAGA TEKNIK BIOMEDIKA LAINNYA			KETERAPIAN FISIK			KETEKNISAN MEDIK		
		L	P	L+P	L	P	L+P	L	P	L+P	L	P	L+P
1	2	3	4	5	6	7	8	9	10	11	12	13	14
1	UPTD Puskesmas Sawangan	1	1	2	0	0	0	0	0	0	0	2	2
2	UPTD Puskesmas Pasir Putih	0	1	1	0	0	0	0	0	0	1	1	2
3	UPTD Puskesmas Kedaung	1	0	1	0	0	0	0	0	0	1	1	2
4	UPTD Puskesmas Pengasinan	1	0	1	0	0	0	0	0	0	0	2	2
5	UPTD Puskesmas Cinangka	0	2	2	0	0	0	0	0	0	0	1	1
6	UPTD Puskesmas Bojongsari	0	3	3	0	0	0	0	0	0	0	2	2
7	UPTD Puskesmas Duren Seribu	1	0	1	0	0	0	0	0	0	1	1	2
8	UPTD Puskesmas Pancoran Mas	0	4	4	0	0	0	0	0	0	0	2	2
9	UPTD Puskesmas Depok Jaya	1	0	1	0	0	0	0	0	0	0	1	1
10	UPTD Puskesmas Rangkapan Jaya Baru	1	0	1	0	0	0	0	0	0	0	1	1
11	UPTD Puskesmas Mampang	0	1	1	0	0	0	0	0	0	0	2	2
12	UPTD Puskesmas Cipayung	0	3	3	0	0	0	0	0	0	1	1	2
13	UPTD Puskesmas Ratu Jaya	0	3	3	0	0	0	0	0	0	0	1	1
14	UPTD Puskesmas Sukmajaya	0	4	4	0	0	0	0	0	0	0	0	0
15	UPTD Puskesmas Abadijaya	0	1	1	0	0	0	0	0	0	0	2	2
16	UPTD Puskesmas Bhaktijaya	0	1	1	0	0	0	0	0	0	1	1	2
17	UPTD Puskesmas Pondok Sukmajaya	0	1	1	0	0	0	0	0	0	0	0	0
18	UPTD Puskesmas Cilodong	1	3	4	0	0	0	0	0	0	0	2	2
19	UPTD Puskesmas Villa Pertiwi	0	1	1	0	0	0	0	0	0	0	2	2
20	UPTD Puskesmas Kalimulya	0	1	1	0	1	1	0	0	0	0	2	2
21	UPTD Puskesmas Cimanggis	0	5	5	0	0	0	0	0	0	1	1	2
22	UPTD Puskesmas Tugu	0	1	1	0	0	0	0	0	0	1	1	2
23	UPTD Puskesmas Harjamukti	0	2	2	0	0	0	0	0	0	0	1	1
24	UPTD Puskesmas Pasir Gunung Selatan	0	1	1	0	0	0	0	0	0	0	1	1
25	UPTD Puskesmas Mekarsari	1	0	1	0	0	0	0	0	0	0	2	2
26	UPTD Puskesmas Cisolak Pasar	1	0	1	0	0	0	0	0	0	0	1	1
27	UPTD Puskesmas Tapos	0	3	3	0	0	0	0	0	0	0	2	2
28	UPTD Puskesmas Sukatani	0	1	1	0	0	0	0	0	0	0	2	2
29	UPTD Puskesmas Jatijajar	0	1	1	0	1	1	0	0	0	1	1	2
30	UPTD Puskesmas Cilangkap	0	1	1	0	0	0	0	0	0	0	2	2
31	UPTD Puskesmas Cimpaeun	0	1	1	0	0	0	0	0	0	0	0	0
32	UPTD Puskesmas Sukamaju Baru	0	1	1	0	0	0	0	0	0	0	2	2
33	UPTD Puskesmas Beji	0	3	3	0	1	1	0	0	0	0	3	3
34	UPTD Puskesmas Tanah Baru	0	1	1	0	0	0	0	0	0	0	2	2
35	UPTD Puskesmas Kemiri Muka	0	1	1	0	0	0	0	0	0	2	0	2
36	UPTD Puskesmas Depok Utara	0	1	1	0	0	0	0	0	0	0	0	0
37	UPTD Puskesmas Limo	2	1	3	0	0	0	0	0	0	1	2	3
38	UPTD Puskesmas Cinere	1	2	3	0	0	0	0	0	0	0	2	2
<b>SUB TOTAL I</b>		<b>12</b>	<b>56</b>	<b>68</b>	<b>0</b>	<b>3</b>	<b>3</b>	<b>0</b>	<b>0</b>	<b>0</b>	<b>11</b>	<b>52</b>	<b>63</b>
1	RSUD Kota Depok	10	21	31	12	11	23	0	1	1	7	17	24
2	RSU Bhayangkara	1	7	8	4	1	5	0	3	3	1	5	6
3	RSU Mitra Keluarga	3	18	21	2	6	8	0	7	7	0	1	1
4	RSU Permata Depok	6	13	19	1	8	9	2	7	9	2	10	12
5	RSU Bunda Margonda	4	25	29	1	4	5	3	7	10	7	4	11
6	RSU Harapan Depok	0	1	1	1	1	2	0	0	0	0	0	0
7	RSU Hasanah Graha Afiah	3	12	15	2	7	9	7	10	17	1	4	5
8	RSU Citra Medika	0	6	6	0	2	2	0	2	2	0	1	1
9	RSU Bhakti Yudha	1	10	11	6	4	10	0	1	1	1	5	6
10	RSIA Asyifa Depok	1	0	1	2	1	3	0	0	0	1	0	1
11	RSU Puri Cinere	5	23	28	8	5	13	3	5	8	5	3	8
12	RSU Grha Permata Ibu	3	11	14	4	5	9	2	9	11	2	5	7
13	RSU Simpangan Depok	1	1	2	3	1	4	0	2	2	0	1	1
14	RSIA Tumbuh Kembang	0	2	2	1	1	2	0	0	0	1	2	3
15	RSU Meilia	2	19	21	3	6	9	2	5	7	0	4	4
16	RSIA Setya Bhakti	1	2	3	1	0	1	0	0	0	0	1	1
17	RSU Hermina	9	25	34	11	4	15	9	18	27	1	4	5
18	RSU Sentra Medika	0	14	14	9	4	13	0	12	12	7	14	21
19	RSU Tugu Ibu	2	9	11	5	2	7	1	5	6	1	4	5
20	RSK Jantung Diagram	2	5	7	4	3	7	0	2	2	0	2	2
21	RSU Citra Arafiq	2	9	11	3	2	5	0	3	3	0	0	0
22	RSU Bunda Aliyah	0	11	11	1	4	5	1	6	7	0	5	5
23	RSU Brawijaya	1	8	9	2	1	3	0	3	3	0	3	3
24	RSU Universitas Indonesia	8	29	37	11	6	17	1	4	5	4	17	21
<b>SUB TOTAL II</b>		<b>65</b>	<b>281</b>	<b>346</b>	<b>97</b>	<b>89</b>	<b>186</b>	<b>31</b>	<b>112</b>	<b>143</b>	<b>41</b>	<b>112</b>	<b>153</b>
<b>KLINIK</b>		<b>9</b>	<b>54</b>	<b>63</b>	<b>1</b>	<b>4</b>	<b>5</b>	<b>4</b>	<b>13</b>	<b>17</b>	<b>6</b>	<b>15</b>	<b>21</b>
<b>PRAKTEK MANDIRI</b>		<b>0</b>	<b>0</b>	<b>0</b>	<b>0</b>	<b>0</b>	<b>0</b>	<b>0</b>	<b>0</b>	<b>0</b>	<b>0</b>	<b>0</b>	<b>0</b>
<b>SARANA PELAYANAN KESEHATAN LAIN</b>		<b>11</b>	<b>47</b>	<b>58</b>	<b>0</b>	<b>0</b>	<b>0</b>	<b>0</b>	<b>0</b>	<b>0</b>	<b>13</b>	<b>12</b>	<b>25</b>
<b>DINAS KESEHATAN</b>		<b>0</b>	<b>0</b>	<b>0</b>	<b>0</b>	<b>0</b>	<b>0</b>	<b>0</b>	<b>0</b>	<b>0</b>	<b>0</b>	<b>0</b>	<b>0</b>
<b>JUMLAH (KAB/KOTA)<sup>a</sup></b>		<b>97</b>	<b>438</b>	<b>535</b>	<b>98</b>	<b>96</b>	<b>194</b>	<b>35</b>	<b>125</b>	<b>160</b>	<b>71</b>	<b>191</b>	<b>262</b>
<b>RASIO TERHADAP 100.000 PENDUDUK<sup>a</sup></b>				<b>21,49</b>			<b>7,79</b>			<b>6,43</b>			<b>10,52</b>

Sumber: SISDMK, 3 Februari 2022

Keterangan : a) Tenaga kesehatan yang bertugas di lebih dari satu tempat, hanya dihitung satu kali

TABEL 15

JUMLAH TENAGA KEFARMASIAN DI FASILITAS KESEHATAN  
KOTA DEPOK  
TAHUN 2021

NO	UNIT KERJA	TENAGA KEFARMASIAN									
		TENAGA TEKNIS KEFARMASIAN			APOTEKER			TOTAL			
		L	P	L + P	L	P	L + P	L	P	L + P	
1	2	3	4	5	6	7	8	9	10	11	
1	UPTD Puskesmas Sawangan	1	2	3	0	1	1	1	1	3	4
2	UPTD Puskesmas Pasir Putih	0	1	1	0	1	1	0	2	2	2
3	UPTD Puskesmas Kedaung	1	2	3	0	1	1	1	3	4	4
4	UPTD Puskesmas Pengasinan	0	1	1	0	1	1	0	2	2	2
5	UPTD Puskesmas Cinangka	0	1	1	0	1	1	0	2	2	2
6	UPTD Puskesmas Bojongsari	1	1	2	0	1	1	1	2	3	3
7	UPTD Puskesmas Duren Seribu	0	1	1	0	1	1	0	2	2	2
8	UPTD Puskesmas Pancoran Mas	0	4	4	1	1	2	1	5	6	6
9	UPTD Puskesmas Depok Jaya	0	1	1	1	0	1	1	1	2	2
10	UPTD Puskesmas Rangkapan Jaya Baru	0	1	1	0	1	1	0	2	2	2
11	UPTD Puskesmas Mampang	1	0	1	0	2	2	1	2	3	3
12	UPTD Puskesmas Cipayung	2	1	3	0	1	1	2	2	4	4
13	UPTD Puskesmas Ratu Jaya	1	3	4	0	1	1	1	4	5	5
14	UPTD Puskesmas Sukmajaya	0	3	3	0	1	1	0	4	4	4
15	UPTD Puskesmas Abadijaya	0	0	0	0	2	2	0	2	2	2
16	UPTD Puskesmas Bhaktijaya	1	0	1	0	1	1	1	1	2	2
17	UPTD Puskesmas Pondok Sukmajaya	0	1	1	0	1	1	0	2	2	2
18	UPTD Puskesmas Cilodong	1	3	4	0	1	1	1	4	5	5
19	UPTD Puskesmas Villa Pertiwi	0	1	1	0	1	1	0	2	2	2
20	UPTD Puskesmas Kalimulya	0	1	1	0	1	1	0	2	2	2
21	UPTD Puskesmas Cimanggis	0	4	4	0	1	1	0	5	5	5
22	UPTD Puskesmas Tugu	0	1	1	0	1	1	0	2	2	2
23	UPTD Puskesmas Harjamukti	0	1	1	1	0	1	1	1	2	2
24	UPTD Puskesmas Pasir Gunung Selatan	1	0	1	0	1	1	1	1	2	2
25	UPTD Puskesmas Mekarsari	0	1	1	0	1	1	0	2	2	2
26	UPTD Puskesmas Cisalak Pasar	0	1	1	0	1	1	0	2	2	2
27	UPTD Puskesmas Tapos	1	3	4	0	1	1	1	4	5	5
28	UPTD Puskesmas Sukatani	1	0	1	0	1	1	1	1	2	2
29	UPTD Puskesmas Jatijajar	0	1	1	0	1	1	0	2	2	2
30	UPTD Puskesmas Cilangkap	0	1	1	0	1	1	0	2	2	2
31	UPTD Puskesmas Cimpaeun	0	1	1	0	1	1	0	2	2	2
32	UPTD Puskesmas Sukamaju Baru	0	1	1	0	1	1	0	2	2	2
33	UPTD Puskesmas Beji	1	3	4	0	1	1	1	4	5	5
34	UPTD Puskesmas Tanah Baru	0	1	1	0	1	1	0	2	2	2
35	UPTD Puskesmas Kemiri Muka	0	1	1	0	1	1	0	2	2	2
36	UPTD Puskesmas Depok Utara	0	1	1	0	1	1	0	2	2	2
37	UPTD Puskesmas Limo	0	3	3	0	1	1	0	4	4	4
38	UPTD Puskesmas Cinere	0	3	3	0	1	1	0	4	4	4
<b>SUB TOTAL I</b>		<b>13</b>	<b>55</b>	<b>68</b>	<b>3</b>	<b>38</b>	<b>41</b>	<b>16</b>	<b>93</b>	<b>109</b>	
1	RSUD Kota Depok	7	22	29	1	7	8	8	29	37	37
2	RSU Bhayangkara	1	4	5	0	4	4	1	8	9	9
3	RSU Mitra Keluarga	0	10	10	0	3	3	0	13	13	13
4	RSU Permata Depok	0	15	15	1	13	14	1	28	29	29
5	RSU Bunda Margonda	2	30	32	0	7	7	2	37	39	39
6	RSU Harapan Depok	0	0	0	0	1	1	0	1	1	1
7	RSU Hasanah Graha Afiah	2	17	19	0	4	4	2	21	23	23
8	RSU Citra Medika	1	1	2	0	2	2	1	3	4	4
9	RSU Bhakti Yudha	2	13	15	2	4	6	4	17	21	21
10	RSIA Asyifa Depok	1	2	3	0	1	1	1	3	4	4
11	RSU Puri Cinere	10	15	25	1	10	11	11	25	36	36
12	RSU Grha Permata Ibu	2	3	5	2	3	5	4	6	10	10
13	RSU Simpangan Depok	0	1	1	0	3	3	0	4	4	4
14	RSIA Tumbuh Kembang	0	5	5	0	4	4	0	9	9	9
15	RSU Meilia	5	26	31	1	5	6	6	31	37	37
16	RSIA Setya Bhakti	0	0	0	0	2	2	0	2	2	2
17	RSU Hermina	6	18	24	4	7	11	10	25	35	35
18	RSU Sentra Medika	4	47	51	2	9	11	6	56	62	62
19	RSU Tugu Ibu	1	13	14	0	3	3	1	16	17	17
20	RSK Jantung Diagram	1	7	8	2	3	5	3	10	13	13
21	RSU Citra Arafiq	1	8	9	1	3	4	2	11	13	13
22	RSU Bunda Aliyah	1	13	14	0	4	4	1	17	18	18
23	RSU Brawijaya	0	5	5	2	2	4	2	7	9	9
24	RSU Universitas Indonesia	6	41	47	4	29	33	10	70	80	80
<b>SUB TOTAL II</b>		<b>53</b>	<b>316</b>	<b>369</b>	<b>23</b>	<b>133</b>	<b>156</b>	<b>76</b>	<b>449</b>	<b>525</b>	
<b>KLINIK</b>		<b>2</b>	<b>27</b>	<b>29</b>	<b>18</b>	<b>71</b>	<b>89</b>	<b>20</b>	<b>98</b>	<b>118</b>	
<b>PRAKTEK MANDIRI</b>		<b>0</b>	<b>0</b>	<b>0</b>	<b>0</b>	<b>0</b>	<b>0</b>	<b>0</b>	<b>0</b>	<b>0</b>	
<b>SARANA PELAYANAN KESEHATAN LAIN</b>		<b>12</b>	<b>55</b>	<b>67</b>	<b>25</b>	<b>137</b>	<b>162</b>	<b>37</b>	<b>192</b>	<b>229</b>	
<b>DINAS KESEHATAN</b>		<b>0</b>	<b>0</b>	<b>0</b>	<b>0</b>	<b>0</b>	<b>0</b>	<b>0</b>	<b>0</b>	<b>0</b>	
<b>JUMLAH (KAB/KOTA)<sup>b</sup></b>		<b>80</b>	<b>453</b>	<b>533</b>	<b>69</b>	<b>379</b>	<b>448</b>	<b>149</b>	<b>832</b>	<b>981</b>	
<b>RASIO TERHADAP 100.000 PENDUDUK<sup>b</sup></b>				<b>21,41</b>			<b>17,99</b>			<b>39,40</b>	

Sumber: SISDMK, 3 Februari 2022

Keterangan : a) Termasuk analis farmasi, asisten apoteker, dan sarjana farmasi;

b) Tenaga kesehatan yang bertugas di lebih dari satu tempat, hanya dihitung satu kali

TABEL 16

JUMLAH TENAGA PENUNJANG/PENDUKUNG KESEHATAN DI FASILITAS KESEHATAN  
KOTA DEPOK  
TAHUN 2021

NO	UNIT KERJA	TENAGA PENUNJANG/PENDUKUNG KESEHATAN									TOTAL		
		PEJABAT STRUKTURAL			TENAGA PENDIDIK			TENAGA DUKUNGAN MANAJEMEN					
		L	P	L+P	L	P	L+P	L	P	L+P	L	P	L+P
1	2	3	4	5	6	7	8	9	10	11	12	13	14
1	UPTD Puskesmas Sawangan	0	0	0	0	0	0	7	4	11	7	4	11
2	UPTD Puskesmas Pasir Putih	0	0	0	0	0	0	3	5	8	3	5	8
3	UPTD Puskesmas Kedaung	0	0	0	0	0	0	9	11	20	9	11	20
4	UPTD Puskesmas Pengasinan	0	0	0	0	0	0	6	4	10	6	4	10
5	UPTD Puskesmas Cinangka	0	0	0	0	0	0	2	4	6	2	4	6
6	UPTD Puskesmas Bojongsari	0	0	0	0	0	0	4	5	9	4	5	9
7	UPTD Puskesmas Duren Seribu	0	0	0	0	0	0	2	3	5	2	3	5
8	UPTD Puskesmas Pancoran Mas	0	0	0	0	0	0	8	14	22	8	14	22
9	UPTD Puskesmas Depok Jaya	0	0	0	0	0	0	3	5	8	3	5	8
10	UPTD Puskesmas Rangkapan Jaya Baru	0	0	0	0	0	0	5	2	7	5	2	7
11	UPTD Puskesmas Mampang	0	0	0	0	0	0	4	6	10	4	6	10
12	UPTD Puskesmas Cipayung	0	0	0	0	0	0	11	6	17	11	6	17
13	UPTD Puskesmas Ratu Jaya	0	0	0	0	0	0	15	4	19	15	4	19
14	UPTD Puskesmas Sukmajaya	0	0	0	0	0	0	18	7	25	18	7	25
15	UPTD Puskesmas Abadijaya	0	0	0	0	0	0	1	7	8	1	7	8
16	UPTD Puskesmas Bhaktijaya	0	0	0	0	0	0	2	7	9	2	7	9
17	UPTD Puskesmas Pondok Sukmajaya	0	0	0	0	0	0	4	2	6	4	2	6
18	UPTD Puskesmas Cilodong	0	0	0	0	0	0	13	7	20	13	7	20
19	UPTD Puskesmas Villa Pertwi	0	0	0	0	0	0	2	3	5	2	3	5
20	UPTD Puskesmas Kalimulya	0	0	0	0	0	0	4	3	7	4	3	7
21	UPTD Puskesmas Cimanggis	0	0	0	0	0	0	9	13	22	9	13	22
22	UPTD Puskesmas Tugu	0	0	0	0	0	0	4	3	7	4	3	7
23	UPTD Puskesmas Harjamukti	0	0	0	0	0	0	3	2	5	3	2	5
24	UPTD Puskesmas Pasir Gunung Selatan	0	0	0	0	0	0	3	3	6	3	3	6
25	UPTD Puskesmas Mekarsari	0	0	0	0	0	0	5	2	7	5	2	7
26	UPTD Puskesmas Cisalak Pasar	0	0	0	0	0	0	2	4	6	2	4	6
27	UPTD Puskesmas Tapos	0	0	0	0	0	0	16	8	24	16	8	24
28	UPTD Puskesmas Sukatani	0	0	0	0	0	0	5	2	7	5	2	7
29	UPTD Puskesmas Jatijajar	0	0	0	0	0	0	6	2	8	6	2	8
30	UPTD Puskesmas Cilangkap	0	0	0	0	0	0	3	4	7	3	4	7
31	UPTD Puskesmas Cimaeun	0	0	0	0	0	0	1	3	4	1	3	4
32	UPTD Puskesmas Sukamaju Baru	0	0	0	0	0	0	2	3	5	2	3	5
33	UPTD Puskesmas Beji	0	0	0	0	0	0	14	4	18	14	4	18
34	UPTD Puskesmas Tanah Baru	0	0	0	0	0	0	6	1	7	6	1	7
35	UPTD Puskesmas Kemiri Muka	0	0	0	0	0	0	3	4	7	3	4	7
36	UPTD Puskesmas Depok Utara	0	0	0	0	0	0	1	4	5	1	4	5
37	UPTD Puskesmas Limo	0	0	0	0	0	0	10	8	18	10	8	18
38	UPTD Puskesmas Cinere	0	0	0	0	0	0	12	5	17	12	5	17
<b>SUB TOTAL I</b>		<b>0</b>	<b>0</b>	<b>0</b>	<b>0</b>	<b>0</b>	<b>0</b>	<b>228</b>	<b>184</b>	<b>412</b>	<b>228</b>	<b>184</b>	<b>412</b>
1	RSUD Kota Depok	7	7	14	0	0	0	223	85	308	230	92	322
2	RSU Bhayangkara	5	0	5	0	0	0	33	56	89	38	56	94
3	RSU Mitra Keluarga	0	9	9	0	0	0	58	86	144	58	95	153
4	RSU Permata Depok	1	1	2	0	0	0	75	97	172	76	98	174
5	RSU Bunda Margonda	1	2	3	0	0	0	91	121	212	92	123	215
6	RSU Harapan Depok	1	4	5	0	0	0	17	13	30	18	17	35
7	RSU Hasanah Graha Afiah	0	0	0	0	0	0	109	105	214	109	105	214
8	RSU Citra Medika	0	0	0	0	0	0	32	38	70	32	38	70
9	RSU Bhakti Yudha	4	18	22	0	0	0	81	82	163	85	100	185
10	RSIA Asyifa Depok	1	0	1	0	0	0	9	14	23	10	14	24
11	RSU Puri Cinere	4	14	18	0	0	0	155	117	272	159	131	290
12	RSU Grha Permata Ibu	3	3	6	0	0	0	112	119	231	115	122	237
13	RSU Simpangan Depok	2	2	4	0	0	0	45	44	89	47	46	93
14	RSIA Tumbuh Kembang	3	1	4	0	0	0	14	51	65	17	52	69
15	RSU Meilia	4	8	12	0	0	0	143	86	229	147	94	241
16	RSIA Setya Bhakti	1	1	2	0	0	0	13	26	39	14	27	41
17	RSU Hermina	0	1	1	0	0	0	91	169	260	91	170	261
18	RSU Sentra Medika	2	10	12	0	0	0	61	152	213	63	162	225
19	RSU Tugu Ibu	1	3	4	0	0	0	52	67	119	53	70	123
20	RSK Jantung Diagram	0	2	2	0	0	0	58	58	116	58	60	118
21	RSU Citra Arafiq	2	1	3	0	0	0	58	40	98	60	41	101
22	RSU Bunda Aliyah	2	1	3	0	0	0	53	60	113	55	61	116
23	RSU Brawijaya	2	2	4	0	0	0	36	34	70	38	36	74
24	RSU Universitas Indonesia	13	18	31	0	0	0	271	186	457	284	204	488
<b>SUB TOTAL II</b>		<b>59</b>	<b>108</b>	<b>167</b>	<b>0</b>	<b>0</b>	<b>0</b>	<b>1.890</b>	<b>1.906</b>	<b>3.796</b>	<b>1.949</b>	<b>2.014</b>	<b>3.963</b>
<b>KLINIK</b>		<b>10</b>	<b>9</b>	<b>19</b>	<b>0</b>	<b>0</b>	<b>0</b>	<b>383</b>	<b>610</b>	<b>993</b>	<b>393</b>	<b>619</b>	<b>1.012</b>
<b>PRAKTEK MANDIRI</b>		<b>0</b>	<b>0</b>	<b>0</b>	<b>0</b>	<b>0</b>	<b>0</b>	<b>1</b>	<b>4</b>	<b>5</b>	<b>1</b>	<b>4</b>	<b>5</b>
<b>SARANA PELAYANAN KESEHATAN LAIN</b>		<b>19</b>	<b>5</b>	<b>24</b>	<b>0</b>	<b>0</b>	<b>0</b>	<b>644</b>	<b>316</b>	<b>960</b>	<b>663</b>	<b>321</b>	<b>984</b>
<b>DINAS KESEHATAN</b>		<b>4</b>	<b>14</b>	<b>18</b>	<b>0</b>	<b>0</b>	<b>0</b>	<b>34</b>	<b>73</b>	<b>107</b>	<b>38</b>	<b>87</b>	<b>125</b>
<b>JUMLAH (KAB/KOTA) <sup>a</sup></b>		<b>92</b>	<b>136</b>	<b>228</b>	<b>0</b>	<b>0</b>	<b>0</b>	<b>3.180</b>	<b>3.093</b>	<b>6.273</b>	<b>3.272</b>	<b>3.229</b>	<b>6.501</b>

Sumber: SISDMK, 3 Februari 2022

Keterangan : a) Tenaga penunjang/pendukung kesehatan yang bertugas di lebih dari satu tempat, hanya dihitung satu kali



TABEL 17

CAKUPAN JAMINAN KESEHATAN PENDUDUK MENURUT JENIS JAMINAN  
KOTA DEPOK  
TAHUN 2021

NO	JENIS KEPESERTAAN	PESERTA JAMINAN KESEHATAN	
		JUMLAH	%
1	2	3	4
<b>PENERIMA BANTUAN IURAN (PBI)</b>			
1	PBI APBN	252.782	13,40
2	PBI APBD	224.935	11,92
SUB JUMLAH PBI		477.717	25,32
<b>NON PBI</b>			
1	Pekerja Penerima Upah (PPU)	692.251	36,69
2	Pekerja Bukan Penerima Upah (PBPU)/mandiri	426.926	22,63
3	Bukan Pekerja (BP)	45.616	2,42
SUB JUMLAH NON PBI		1.164.793	61,73
<b>JUMLAH (KAB/KOTA)</b>		<b>1.642.510</b>	<b>87,05</b>

Sumber: BPJS Kota Depok, Seksi Yankesru dan Pembiayaan Kesehatan, 2021

TABEL 18

PERSENTASE DESA YANG MEMANFAATKAN DANA DESA UNTUK KESEHATAN MENURUT DAN PUSKESMAS  
KOTA DEPOK  
TAHUN 2021

NO	KECAMATAN	PUSKESMAS	DESA		
			JUMLAH	YG MEMANFAATKAN DANA DESA UNTUK KESEHATAN	%
1	2	3	4	5	6
1	Sawangan	UPTD Puskesmas Sawangan	2	2	100,0
2		UPTD Puskesmas Pasir Putih	1	1	100,0
3		UPTD Puskesmas Kedaung	1	1	100,0
4		UPTD Puskesmas Cinangka	1	1	100,0
5		UPTD Puskesmas Pengasinan	2	2	100,0
6	Bojongsari	UPTD Puskesmas Bojongsari	4	4	100,0
7		UPTD Puskesmas Duren Seribu	3	3	100,0
8	Pancoran Mas	UPTD Puskesmas Pancoran Mas	2	2	100,0
9		UPTD Puskesmas Depok Jaya	1	1	100,0
10		UPTD Puskesmas Mampang	1	1	100,0
11		UPTD Puskesmas Rangkapan Jaya Baru	2	2	100,0
12	Cipayung	UPTD Puskesmas Cipayung	3	3	100,0
13		UPTD Puskesmas Ratu Jaya	2	2	100,0
14	Sukmajaya	UPTD Puskesmas Sukmajaya	2	2	100,0
15		UPTD Puskesmas Abadjaya	2	2	100,0
16		UPTD Puskesmas Bhaktijaya	1	1	100,0
17		UPTD Puskesmas Pondok Sukmajaya	1	1	100,0
18	Cilodong	UPTD Puskesmas Cilodong	2	2	100,0
19		UPTD Puskesmas Villa Pertiwi	1	1	100,0
20		UPTD Puskesmas Kalimulya	2	2	100,0
21	Cimanggis	UPTD Puskesmas Cimanggis	1	1	100,0
22		UPTD Puskesmas Tugu	1	1	100,0
23		UPTD Puskesmas Harjamukti	1	1	100,0
24		UPTD Puskesmas Pasir Gunung Selatan	1	1	100,0
25		UPTD Puskesmas Mekarsari	1	1	100,0
26		UPTD Puskesmas Cisalak Pasar	1	1	100,0
27	Tapos	UPTD Puskesmas Tapos	2	2	100,0
28		UPTD Puskesmas Sukatani	1	1	100,0
29		UPTD Puskesmas Jatijajar	1	1	100,0
30		UPTD Puskesmas Cilangkap	1	1	100,0
31		UPTD Puskesmas Cimpaeun	1	1	100,0
32		UPTD Puskesmas Sukamaju Baru	1	1	100,0
33	Beji	UPTD Puskesmas Beji	1	1	100,0
34		UPTD Puskesmas Depok Utara	1	1	100,0
35		UPTD Puskesmas Tanah Baru	2	2	100,0
36		UPTD Puskesmas Kemiri Muka	2	2	100,0
37	Limo	UPTD Puskesmas Limo	4	4	100,0
38	Cinere	UPTD Puskesmas Cinere	4	4	100,0
<b>JUMLAH (KAB/KOTA)</b>			<b>63</b>	<b>63</b>	<b>100,0</b>

Sumber: Subbag PEP, 2021

TABEL 19

ALOKASI ANGGARAN KESEHATAN  
KOTA DEPOK  
TAHUN 2021

NO	SUMBER BIAYA	ALOKASI ANGGARAN KESEHATAN	
		Rupiah	%
1	2	3	4
	<b>ANGGARAN KESEHATAN BERSUMBER:</b>		
1	APBD KAB/KOTA	Rp647.045.939.702,00	98,95
	a. Belanja Langsung Dinas Kesehatan	Rp408.152.701.867,00	
	1. APBD Dinas Kesehatan	Rp207.222.408.729,00	
	2. Dana Alokasi Khusus (DAK)	Rp200.930.293.138,00	
	- DAK fisik	Rp19.351.163.850,00	
	1. Reguler	Rp18.501.163.850,00	
	2. Penugasan	Rp850.000.000,00	
	3. Afirmasi		
	- DAK non fisik	Rp181.579.129.288,00	
	1. BOK	Rp179.973.384.288,00	
	2. Akreditasi	Rp699.816.000,00	
	3. Jampersal	Rp905.929.000,00	
	b. Belanja Langsung RSUD Kota Depok	Rp238.893.237.835,00	
2	APBD PROVINSI	Rp6.868.152.300,00	1,05
	a. Belanja Langsung	Rp6.868.152.300,00	
	b. Belanja Tidak Langsung		
	c. Dana Alokasi Khusus (DAK) : BOK		
3	APBN :	Rp0,00	0,00
	a. Dana Dekonsentrasi		
	b. Lain-lain (sebutkan), misal bansos kapitasi		
4	PINJAMAN/HIBAH LUAR NEGERI (PHLN) (sebutkan <i>project</i> dan sumber dananya)		0,00
5	SUMBER PEMERINTAH LAIN*		0,00
TOTAL ANGGARAN KESEHATAN		Rp653.914.092.002,00	
TOTAL APBD KAB/KOTA		Rp3.736.451.967.453,00	
<b>% APBD KESEHATAN THD APBD KAB/KOTA</b>			<b>17,50</b>
<b>ANGGARAN KESEHATAN PERKAPITA</b>		<b>262.612,94</b>	

Sumber: Subbag PEP, 2021

TABEL 20

JUMLAH KELAHIRAN MENURUT JENIS KELAMIN, KECAMATAN, DAN PUSKESMAS  
KOTA DEPOK  
TAHUN 2021

NO	KECAMATAN	NAMA PUSKESMAS	KELURAHAN	JUMLAH KELAHIRAN									
				LAKI-LAKI			PEREMPUAN			LAKI-LAKI + PEREMPUAN			
				HIDUP	MATI	HIDUP + MATI	HIDUP	MATI	HIDUP + MATI	HIDUP	MATI	HIDUP + MATI	
1	2	3	4	5	6	7	8	9	10	11	12	13	
1	SAWANGAN	SAWANGAN	SAWANGAN BARU	200	0	200	194	0	194	394	0	394	
2			SAWANGAN LAMA	207	0	207	202	0	202	409	0	409	
3		PENGASINAN	PENGASINAN	272	0	272	264	0	264	536	0	536	
4			BEDAHAN	285	0	285	277	0	277	562	0	562	
5			PASIR PUTIH	248	0	248	241	0	241	488	0	488	
6		KEDAUNG	196	2	198	191	1	192	387	3	390		
7		CINANGKA	177	0	177	172	1	173	348	1	349		
8	BOJONGSARI	BOJONGSARI BARU	BOJONGSARI BARU	122	0	122	118	0	118	240	0	240	
9			CURUG	213	0	213	207	0	207	419	0	419	
10			PONDOK PETIR	232	0	232	225	0	225	457	0	457	
11			SERUA	228	0	228	222	0	222	450	0	450	
12		DUREN SERIBU	DUREN SERIBU	125	0	125	122	0	122	247	0	247	
13			DUREN MEKAR	164	1	165	160	0	160	324	1	325	
14			BOJONGSARI LAMA	171	0	171	167	0	167	338	0	338	
15	PANCORAN MAS	PANCORAN MAS	PANCORAN MAS	710	0	710	691	0	691	1.401	0	1.401	
16			DEPOK	550	1	551	535	1	536	1.085	2	1.087	
17		RANGKAPAN JAYA	RANGKAPAN JAYA BARU	409	0	409	398	0	398	806	0	806	
18			RANGKAPAN JAYA	421	0	421	409	0	409	830	0	830	
19			MAMPANG	245	1	246	238	0	238	482	1	483	
20	DEPOK JAYA	237	0	237	231	0	231	468	0	468			
21	CIPAYUNG	CIPAYUNG	CIPAYUNG	235	0	235	228	0	228	463	0	463	
22			CIPAYUNG JAYA	186	0	186	180	0	180	366	0	366	
23			BOJONG PONDOK TERONG	448	0	448	435	0	435	883	0	883	
24		RATUJAYA	PONDOK JAYA	318	0	318	309	0	309	627	0	627	
25			RATUJAYA	416	0	416	404	0	404	820	0	820	
26	SUKMAJAYA	SUKMAJAYA	TIRTAJAYA	239	0	239	233	0	233	472	0	472	
27			MEKAR JAYA	562	0	562	547	1	548	1.109	1	1.110	
28			ABADIJAYA	686	0	686	668	0	668	1.354	0	1.354	
29		ABADIJAYA	CISALAK	180	0	180	175	0	175	354	0	354	
30			BAKTI JAYA	671	0	671	652	0	652	1.323	0	1.323	
31			PONDOK SUKMAJAYA	352	0	352	342	0	342	693	0	693	
32	CILODONG	KALIBARU	KALIBARU	305	1	306	297	0	297	602	1	603	
33			CILODONG	203	0	203	197	0	197	400	0	400	
34		KALIMULYA	KALIMULYA	164	0	164	159	0	159	323	0	323	
35			JATIMULYA	147	0	147	142	0	142	289	0	289	
36	VILLA PERTIWI	SUKAMAJU	676	0	676	657	0	657	1.333	0	1.333		
37	CIMANGGIS	CIMANGGIS	CURUG	236	2	238	230	0	230	466	2	468	
38			HARJAMUKTI	299	0	299	291	0	291	590	0	590	
39		CISALAK PASAR	282	0	282	275	0	275	557	0	557		
40		MEKARSARI	531	0	531	516	0	516	1.046	0	1.046		
41		TUGU	1.009	2	1.011	981	0	981	1.990	2	1.992		
42		PASIR GUNUNG SELATAN	478	0	478	465	0	465	943	0	943		
43	TAPOS	TAPOS	TAPOS	174	0	174	169	0	169	343	0	343	
44			LEUWINAGGUNG	138	0	138	134	0	134	273	0	273	
45			CILANGKAP	607	0	607	590	0	590	1.197	0	1.197	
46		CIMPAEUN	CIMPAEUN	289	0	289	281	1	282	570	1	571	
47			JATIJAAR	435	0	435	423	0	423	859	0	859	
48			SUKAMAJU BARU	464	0	464	451	0	451	915	0	915	
49	SUKATANI	564	0	564	549	0	549	1.113	0	1.113			
50	BEJI	BEJI	BEJI TIMUR	154	0	154	150	1	151	304	1	305	
51			DEPOK UTARA	546	0	546	531	1	532	1.077	1	1.078	
52		KEMIRIMUKA	KEMIRIMUKA	456	0	456	444	0	444	900	0	900	
53			PONDOK CINA	112	0	112	109	0	109	220	0	220	
54			TANAH BARU	KUKUSAN	331	0	331	322	0	322	654	0	654
55				TANAH BARU	453	2	455	441	0	441	894	2	896
56	LIMO	LIMO	MERUYUNG	255	0	255	248	2	250	503	2	505	
57			GROGOL	378	0	378	367	0	367	745	0	745	
58			KRUKUT	194	0	194	189	0	189	383	0	383	
59	CINERE	CINERE	LIMO	378	0	378	367	0	367	745	0	745	
60			CINERE	389	0	389	378	0	378	767	0	767	
61			GANDUL	340	0	340	330	0	330	670	0	670	
62			PANGKALANJATI BARU	211	0	211	206	1	207	417	1	418	
63	PANGKALANJATI	282	0	282	275	0	275	557	0	557			
<b>JUMLAH (KAB/KOTA)</b>				<b>21.181</b>	<b>12</b>	<b>21.193</b>	<b>20.597</b>	<b>10</b>	<b>20.607</b>	<b>41.778</b>	<b>22</b>	<b>41.800</b>	
<b>ANGKA LAHIR MATI PER 1.000 KELAHIRAN (DILAPORKAN)</b>				<b>0,6</b>			<b>0,5</b>			<b>0,5</b>			

Sumber: Seksi Kesga dan Gizi Dinas Kesehatan Kota Depok

Keterangan : Angka Lahir Mati (dilaporkan) tersebut di atas belum tentu menggambarkan Angka Lahir Mati yang sebenarnya di populasi

TABEL 21

JUMLAH KEMATIAN IBU MENURUT KELOMPOK UMUR, KECAMATAN, DAN PUSKESMAS  
KOTA DEPOK  
TAHUN 2021

NO	KECAMATAN	PUSKESMAS	KELURAHAN	JUMLAH LAHIR HIDUP	KEMATIAN IBU																			
					JUMLAH KEMATIAN IBU HAMIL				JUMLAH KEMATIAN IBU BERSALIN				JUMLAH KEMATIAN IBU NIFAS				JUMLAH KEMATIAN IBU							
					< 20 tahun	20-34 tahun	≥35 tahun	JUMLAH	< 20 tahun	20-34 tahun	≥35 tahun	JUMLAH	< 20 tahun	20-34 tahun	≥35 tahun	JUMLAH	< 20 tahun	20-34 tahun	≥35 tahun	JUMLAH				
6	7	8	9	10	11	12	13	14	15	16	17	18	19	20	21									
1	SAWANGAN	SAWANGAN	SAWANGAN BARU	394	0	0	0	0	0	0	0	0	0	0	3	1	4	0	3	1	4			
2			SAWANGAN LAMA	409	0	0	0	0	0	0	0	0	0	1	0	1	0	1	0	1	0	1		
3			PENGASINAN	536	0	1	0	1	0	0	0	0	0	1	0	1	0	2	0	2	0	2		
4			BEDAHAN	562	0	1	0	1	0	0	0	0	0	1	1	2	0	2	1	3	0	3		
5			PASIR PUTIH	488	0	0	0	0	0	0	0	0	0	1	0	1	0	1	0	1	0	1	1	
6			KEDAUNG	387	0	0	0	0	0	0	0	0	0	0	0	0	0	0	0	0	0	0	0	
7			CINANGKA	CINANGKA	348	0	0	0	0	0	0	0	0	0	0	0	0	0	0	0	0	0	0	
8	BOJONGSARI	BOJONGSARI	BOJONGSARI BARU	240	0	1	0	1	0	0	0	0	0	0	0	0	0	1	0	1	0	1		
9			CURUG	419	0	0	0	0	0	0	0	0	0	0	0	0	0	0	0	0	0	0		
10			PONDOK PETIR	457	0	0	1	1	0	0	0	0	0	0	0	0	0	0	0	0	1	1		
11			SERUA	450	0	0	0	0	0	0	0	0	0	0	0	0	0	0	0	0	0	0	0	
12			DUREN SERIBU	247	0	0	0	0	0	0	0	0	0	0	0	0	0	0	0	0	0	0	0	
13			DUREN MEKAR	324	0	0	0	0	0	0	0	0	0	0	0	0	0	0	0	0	0	0	0	
14			BOJONGSARI LAMA	338	0	0	0	0	0	0	0	0	0	0	0	0	0	0	0	0	0	0	0	
15	PANCORAN MAS	PANCORAN MAS	PANCORAN MAS	1.401	0	0	0	0	0	0	0	0	0	0	0	0	0	0	0	0	0	0		
16			DEPOK	1.085	0	1	0	1	0	0	0	0	0	1	0	1	0	2	0	2	0	2		
17			RANGKAPAN JAYA BARU	806	0	0	0	0	0	0	0	0	0	0	0	0	0	0	0	0	0	0	0	
18			RANGKAPAN JAYA	830	0	0	1	1	0	1	0	1	0	1	0	0	0	0	1	1	2	0	2	
19			MAMPANG	482	0	0	1	1	0	0	0	0	0	0	0	0	0	0	0	0	1	1	1	
20	DEPOK JAYA	DEPOK JAYA	468	0	0	0	0	0	0	0	0	0	0	0	0	0	0	0	0	0	0	0		
21	CIPAYUNG	CIPAYUNG	CIPAYUNG	463	0	0	1	1	0	0	0	0	0	1	0	1	0	1	1	2	0	2		
22			CIPAYUNG JAYA	366	0	0	0	0	0	0	0	0	0	0	0	0	0	0	0	0	0	0	0	
23			BOJONG PONDOK TERONG	883	0	0	0	0	0	0	0	0	0	0	1	1	2	0	1	1	2	0	2	
24			PONDOK JAYA	627	0	0	0	0	0	0	0	0	0	0	0	0	0	0	0	0	0	0	0	
25	RATUJAYA	RATUJAYA	820	0	0	1	1	0	0	0	0	0	1	1	2	0	1	2	3	0	3			
26	SUKMAJAYA	SUKMAJAYA	TIRTAJAYA	472	0	0	0	0	0	0	0	0	0	0	0	0	0	0	0	0	0	0		
27			MEKAR JAYA	1.109	0	0	2	2	0	0	0	0	0	0	1	1	0	0	3	3	0	3		
28			ABADIJAYA	1.354	0	0	1	1	0	0	0	0	0	1	0	1	0	1	1	2	0	2		
29			CISALAK	354	0	0	0	0	0	0	0	0	0	0	0	0	0	0	0	0	0	0	0	
30			BAKTI JAYA	1.323	0	0	2	2	0	0	0	0	0	0	0	0	0	0	0	2	2	0	2	
31			PONDOK SUKMAJAYA	693	0	0	0	0	0	0	0	0	0	0	0	1	1	0	0	1	1	0	1	
32	CILODONG	CILODONG	KALIBARU	602	0	0	0	0	0	0	0	0	1	0	1	0	1	0	1	0	1	1		
33			CILODONG	400	0	1	0	1	0	0	0	0	0	1	0	1	0	2	0	2	0	2		
34			KALIMULYA	323	0	0	0	0	0	0	0	0	0	0	0	0	0	0	0	0	0	0	0	
35			JATIMULYA	289	0	0	0	0	0	0	0	0	0	0	0	0	0	0	0	0	0	0	0	
36	VILLA PERTIWI	SUKAMAJU	1.333	0	0	0	0	0	0	0	0	0	0	0	0	0	0	0	0	0	0			
37	CIMANGGIS	CIMANGGIS	CURUG	466	0	0	0	0	0	0	0	0	0	1	0	1	0	1	0	1	0	1		
38			HARJAMUKTI	590	0	0	0	0	0	0	0	0	0	0	0	0	0	0	0	0	0	0	0	
39			CISALAK PASAR	557	0	0	0	0	0	0	0	0	0	0	0	0	0	0	0	0	0	0	0	
40			MEKARSARI	1.046	0	1	0	1	0	0	0	0	0	0	0	1	1	0	1	1	2	0	2	
41			TUGU	1.990	0	0	0	0	0	0	0	0	0	0	0	1	1	0	0	1	1	0	1	
42			PASIR GUNUNG SELATAN	943	0	2	0	2	0	0	0	0	0	0	1	0	1	0	3	0	3	0	3	
43	TAPOS	TAPOS	TAPOS	343	0	0	0	0	0	0	0	0	0	0	0	0	0	0	0	0	0	0		
44			LEUWINAGGUNG	273	0	0	0	0	0	0	0	0	0	0	0	0	0	0	0	0	0	0	0	
45			CILANGKAP	1.197	0	1	0	1	0	1	0	1	0	1	0	1	1	0	2	1	3	0	3	
46			CIMPAEUN	570	0	1	0	1	0	0	0	0	0	0	1	1	0	1	1	2	0	2	2	
47			JATIJAAR	859	0	2	1	3	0	0	1	1	0	0	0	0	0	0	2	2	4	0	4	
48			SUKAMAJU BARU	915	0	2	0	2	0	0	0	0	0	0	2	0	2	0	4	0	4	0	4	
49			SUKATANI	1.113	0	1	0	1	0	0	0	0	0	0	0	0	0	0	1	0	1	0	1	
50	BEJI	BEJI	BEJI TIMUR	304	0	0	0	0	0	0	0	0	0	0	0	0	0	0	0	0	0	0		
51			DEPOK UTARA	1.077	0	0	1	1	0	0	0	0	0	0	1	0	1	0	1	1	2	0	2	
52			KEMIRIMUKA	900	0	0	0	0	0	0	0	0	0	0	0	0	0	0	0	0	0	0	0	
53			PONDOK CINA	220	0	0	0	0	0	0	0	0	0	0	1	1	2	0	1	1	2	0	2	
54			KUKUSAN	654	0	0	0	0	0	0	0	0	0	0	0	0	0	0	0	0	0	0	0	0
55			TANAH BARU	894	0	0	0	0	0	0	0	0	0	0	1	0	1	0	1	0	1	0	1	
56	LIMO	LIMO	MERUYUNG	503	0	0	0	0	0	0	0	0	0	0	0	0	0	0	0	0	0	0		
57			GROGOL	745	0	0	0	0	0	0	0	0	0	0	0	0	0	0	0	0	0	0	0	
58			KRUKUT	383	0	0	0	0	0	0	0	0	0	0	1	1	0	0	0	1	0	1	1	
59	CINERE	CINERE	LIMO	745	0	0	0	0	0	0	0	0	0	0	0	0	0	0	0	0	0	0		
60			CINERE	767	0	0	0	0	0	0	0	0	0	1	0	1	0	1	0	1	0	1	1	
61			GANDUL	670	0	0	0	0	0	0	0	0	0	1	0	1	0	1	0	1	0	1	1	
62			PANGKALANJATI BARU	417	0	0	0	0	0	0	0	0	0	0	0	0	0	0	0	0	0	0	0	
63			PANGKALANJATI	557	0	0	0	0	0	0	0	0	0	0	0	0	0	0	0	0	0	0	0	0
<b>JUMLAH (KAB/KOTA)</b>				<b>41.778</b>	<b>0</b>	<b>15</b>	<b>12</b>	<b>27</b>	<b>0</b>	<b>2</b>	<b>1</b>	<b>3</b>	<b>0</b>	<b>23</b>	<b>12</b>	<b>35</b>	<b>0</b>	<b>40</b>	<b>25</b>	<b>65</b>	<b>65</b>			
<b>ANGKA KEMATIAN IBU (DILAPORKAN)</b>																						<b>155.58</b>		

Sumber: Seksi Kesga dan Gizi Dinas Kesehatan Kota Depok

Keterangan:

- Jumlah kematian ibu = Jumlah kematian ibu hamil + Jumlah kematian ibu bersalin + Jumlah kematian ibu nifas

- Angka Kematian Ibu (dilaporkan) tersebut di atas belum bisa menggambarkan AKI yang sebenarnya di populasi

TABEL 22

JUMLAH KEMATIAN IBU MENURUT PENYEBAB, KECAMATAN, DAN PUSKESMAS  
KOTA DEPOK  
TAHUN 2021

NO	KECAMATAN	PUSKESMAS	KELURAHAN	PENYEBAB KEMATIAN IBU														
				PERDARAHAN	HIPERTENSI DALAM KEHAMILAN	INFEKSI	GANGGUAN SISTEM PEREDARAN DARAH *	GANGGUAN METABOLIK**	COVID-19	JANTUNG	ABORTUS	LAIN-LAIN	TOTAL					
1	2	3	4	5	6	7	8	9	10	11	12	13	14					
1	SAWANGAN	SAWANGAN	SAWANGAN BARU	1	0	0	0	0	0	3	0	0	0	4				
2			SAWANGAN LAMA	1	0	0	0	0	0	0	0	0	0	1				
3		PENGASINAN	PENGASINAN	1	0	0	0	0	0	1	0	0	0	2				
4			BEDAHAN	0	3	0	0	0	0	0	0	0	0	3				
5			PASIR PUTIH	0	0	0	0	0	0	1	0	0	0	1				
6		KEDAUNG	0	0	0	0	0	0	0	0	0	0	0	0				
7		CINANGKA	0	0	0	0	0	0	0	0	0	0	0	0				
8	BOJONGSARI	BOJONGSARI BARU	BOJONGSARI BARU	0	0	0	0	0	0	1	0	0	0	1				
9			CURUG	0	0	0	0	0	0	0	0	0	0	0	0			
10		PONDOK PETIR	PONDOK PETIR	0	0	0	0	0	0	1	0	0	0	1				
11			SERUA	0	0	0	0	0	0	0	0	0	0	0	0			
12			DUREN SERIBU	0	0	0	0	0	0	0	0	0	0	0	0			
13		DUREN MEKAR	DUREN MEKAR	0	0	0	0	0	0	0	0	0	0	0	0			
14			BOJONGSARI LAMA	0	0	0	0	0	0	0	0	0	0	0	0			
15	PANCORAN MAS	PANCORAN MAS	PANCORAN MAS	0	0	0	0	0	0	0	0	0	0	0				
16			DEPOK	1	0	0	0	0	0	1	0	0	0	0	2			
17		RANGKAPAN JAYA	RANGKAPAN JAYA BARU	0	0	0	0	0	0	0	0	0	0	0	0			
18			RANGKAPAN JAYA	0	1	0	0	0	0	1	0	0	0	0	2			
19		MAMPANG	0	0	0	0	0	0	0	1	0	0	0	1				
20		DEPOK JAYA	0	0	0	0	0	0	0	0	0	0	0	0	0			
21		CIPAYUNG	CIPAYUNG	CIPAYUNG	0	0	0	0	0	0	1	0	0	0	1	2		
22	CIPAYUNG JAYA			0	0	0	0	0	0	0	0	0	0	0	0	0		
23	PONDOK JAYA		BOJONG PONDOK TERONG	1	0	0	0	0	0	1	0	0	0	0	2			
24			PONDOK JAYA	0	0	0	0	0	0	0	0	0	0	0	0	0		
25			RATUJAYA	1	0	0	0	0	0	2	0	0	0	0	0	3		
26	SUKMAJAYA	SUKMAJAYA	TIRTAJAYA	0	0	0	0	0	0	0	0	0	0	0	0			
27			MEKAR JAYA	0	1	0	0	0	0	2	0	0	0	0	3			
28		ABADIJAYA	ABADIJAYA	1	1	0	0	0	0	0	0	0	0	0	2			
29			CISALAK	0	0	0	0	0	0	0	0	0	0	0	0	0		
30		BAKTI JAYA	0	0	0	0	0	0	1	0	0	0	0	0	2			
31		PONDOK SUKMAJAYA	1	0	0	0	0	0	0	0	0	0	0	0	1			
32		CILODONG	CILODONG	KALIBARU	1	0	0	0	0	0	0	0	0	0	1	1		
33	CILODONG			0	0	0	0	0	0	1	0	0	0	0	0	2		
34	KALIMULYA		KALIMULYA	0	0	0	0	0	0	0	0	0	0	0	0	0		
35			JATIMULYA	0	0	0	0	0	0	0	0	0	0	0	0	0		
36			VILLA PERTIWI	SUKAMAJU	0	0	0	0	0	0	0	0	0	0	0	0		
37	CIMANGGIS	CIMANGGIS	CURUG	0	0	0	0	0	0	0	1	0	0	1	1			
38			HARJAMUKTI	HARJAMUKTI	0	0	0	0	0	0	0	0	0	0	0	0		
39		CISALAK PASAR	CISALAK PASAR	0	0	0	0	0	0	0	0	0	0	0	0	0		
40			MEKARSARI	MEKARSARI	1	0	0	0	0	0	0	1	0	0	0	2		
41			TUGU	0	0	0	0	0	0	0	1	0	0	0	0	1		
42			PASIR GUNUNG SELATAN	PASIR GUNUNG SELATAN	0	1	0	0	0	0	1	0	0	0	1	3		
43	TAPOS	TAPOS	TAPOS	0	0	0	0	0	0	0	0	0	0	0	0			
44			LEUWINAGGUNG	0	0	0	0	0	0	0	0	0	0	0	0	0		
45		CILANGKAP	CILANGKAP	0	1	0	0	0	0	2	0	0	0	0	3	3		
46			CIMPAEUN	0	0	0	0	0	0	0	0	0	0	2	0	2		
47		JATIJAJAR	0	1	0	0	0	0	0	2	0	1	0	0	4	4		
48		SUKAMAJU BARU	0	1	0	0	0	0	0	2	1	0	0	0	4	4		
49		SUKATANI	0	0	0	0	0	0	0	1	0	0	0	0	1	1		
50	BEJI	BEJI	BEJI TIMUR	0	0	0	0	0	0	0	0	0	0	0	0	0		
51			DEPOK UTARA	BEJI	1	0	0	0	0	0	1	0	0	0	0	2	2	
52		KEMIRIMUKA	KEMIRIMUKA	0	0	0	0	0	0	0	0	0	0	0	0	0	0	
53			PONDOK CINA	1	0	0	0	0	0	0	0	0	0	1	0	2	2	
54			KUKUSAN	0	0	0	0	0	0	0	0	0	0	0	0	0	0	
55	TANAH BARU	0	0	0	1	0	0	0	0	0	0	0	0	0	1	1		
56	LIMO	LIMO	MERUYUNG	0	0	0	0	0	0	0	0	0	0	0	0	0	0	
57			GROGOL	0	0	0	0	0	0	0	0	0	0	0	0	0	0	0
58		KRUKUT	1	0	0	0	0	0	0	0	0	0	0	0	1	1	1	
59		LIMO	0	0	0	0	0	0	0	0	0	0	0	0	0	0	0	0
60	CINERE	CINERE	CINERE	0	0	0	0	0	0	1	0	0	0	0	1	1	1	
61			GANDUL	0	0	0	0	0	0	0	1	0	0	0	0	1	1	1
62		PANGKALANJATI BARU	0	0	0	0	0	0	0	0	0	0	0	0	0	0	0	0
63		PANGKALANJATI	0	0	0	0	0	0	0	0	0	0	0	0	0	0	0	0
<b>JUMLAH (KAB/KOTA)</b>				<b>13</b>	<b>10</b>	<b>1</b>	<b>0</b>	<b>2</b>	<b>30</b>	<b>3</b>	<b>1</b>	<b>5</b>	<b>65</b>					

Sumber: Seksi Kesga dan Gizi Dinas Kesehatan Kota Depok

\* Jantung, Stroke, dll

\*\* Diabetes Mellitus, dll

TABEL 23

**CAKUPAN PELAYANAN KESEHATAN PADA IBU HAMIL, IBU BERSALIN, DAN IBU NIFAS MENURUT KECAMATAN DAN PUSKESMAS  
KOTA DEPOK  
TAHUN 2021**

NO	KECAMATAN	PUSKESMAS	KELURAHAN	IBU HAMIL					IBU BERSALIN/NIFAS														
				JUMLAH	K1		K4*		JUMLAH	PERSALINAN DITOLONG NAKES		PERSALINAN DI FASYANKES**		KF1		KF2		KF3		IBU NIFAS MENDAPAT VIT A			
					100.00	%	JUMLAH	%		JUMLAH	%	JUMLAH	%	JUMLAH	%	JUMLAH	%	JUMLAH	%	JUMLAH	%	JUMLAH	%
1	2	3	4	5	6	7	8	9	10	11	12	13	14	15	16	17	18	19	20	21	22		
1	SAWANGAN	SAWANGAN	SAWANGAN BARU	380	380	100.01	379	99.75	383	371	102.29	371	102.29	368	101.46	368	101.46	367	101.19	366	100.91		
2			SAWANGAN LAMA	439	439	100.03	440	100.26	419	419	100.02	419	100.02	419	100.02	419	100.02	418	99.78	419	100.02		
3		PENGASINAN	PENGASINAN	561	569	101.35	559	99.57	536	535	99.84	535	99.84	535	99.84	535	99.84	533	99.46	535	99.84		
4			BEDAHAN	587	594	101.26	582	99.22	560	559	99.84	559	99.84	559	99.84	559	99.84	555	99.12	558	99.66		
5		PASIR PUTIH	PASIR PUTIH	468	535	114.27	492	105.08	447	472	105.61	472	105.61	472	105.61	472	105.61	472	105.61	458	102.48	473	105.84
6			KEDAUNG	412	415	100.63	400	96.99	394	389	98.82	389	98.82	389	98.82	375	95.26	348	88.40	389	98.82		
7	CINANGKA	CINANGKA	419	444	105.98	406	96.91	400	354	88.52	354	88.52	354	88.52	354	88.52	354	88.52	354	88.52	354	88.52	
8		BOJONGSARI BARU	237	237	100.00	236	99.58	226	226	99.96	226	99.96	226	99.96	226	99.96	223	98.64	226	99.96			
9	BOJONGSARI	BOJONGSARI	CURUG	429	428	99.86	429	99.40	409	409	99.97	409	99.97	409	99.97	409	99.97	408	99.73	409	99.97		
10			PONDOK PETIR	538	538	99.91	535	99.35	514	513	99.80	513	99.80	513	99.80	513	99.80	511	99.41	513	99.80		
11			SERUA	418	418	100.02	415	99.31	399	401	100.53	401	100.53	401	100.53	401	100.53	398	99.77	400	100.28		
12			DUREN SERIBU	DUREN SERIBU	258	254	98.29	243	94.04	247	234	94.87	234	94.87	234	94.87	234	94.87	230	93.24	234	94.87	
13				DUREN MEKAR	398	385	96.71	373	93.69	380	362	95.26	362	95.26	362	95.26	362	95.26	348	91.58	362	95.26	
14	PANORAN MAS	PANORAN MAS	BOJONGSARI LAMA	358	357	99.73	350	97.77	342	338	98.92	338	98.92	338	98.92	338	98.92	332	97.16	339	99.21		
15			PANCORAN MAS	1.515	1.504	99.30	1.493	98.57	1.446	1.421	98.29	1.421	98.29	1.421	98.29	1.421	98.29	1.418	98.08	1.320	91.30		
16			DEPOK	1.126	1.122	99.68	1.116	99.15	1.064	1.064	99.03	1.064	99.03	1.064	99.03	1.063	98.94	1.061	98.75	97.5	90.75		
17			RANGKAPAN JAYA	RANGKAPAN JAYA BARU	863	880	101.95	863	99.98	824	839	101.83	839	101.83	839	101.83	833	101.10	829	100.62	837	101.59	
18				RANGKAPAN JAYA	917	929	101.33	907	98.93	875	886	101.24	886	101.24	886	101.24	880	100.56	874	99.87	883	100.90	
19				MAMPANG	570	539	94.58	520	91.25	544	526	96.70	526	96.70	526	96.70	526	96.70	500	91.92	525	96.52	
20	DEPOK JAYA	675		579	100.78	566	98.51	548	548	99.92	548	99.92	548	99.92	548	99.92	548	99.92	548	99.92			
21	CIPAYUNG	CIPAYUNG	CIPAYUNG	609	612	100.51	606	99.52	581	587	100.99	587	100.99	587	100.99	586	100.82	581	99.96	588	101.16		
22			CIPAYUNG JAYA	432	431	99.74	421	97.43	412	412	99.89	412	99.89	412	99.89	412	99.89	411	99.64	409	99.16		
23			BOJONG PONDOK TERONG	846	840	99.31	830	98.13	807	813	100.69	813	100.69	813	100.69	812	100.57	805	99.70	814	100.82		
24	RATUJAYA	RATUJAYA	PONDOK JAYA	635	640	100.86	630	99.28	606	609	100.54	609	100.54	609	100.54	613	101.20	602	99.39	606	100.05		
25			880	853	99.21	840	97.69	821	790	96.26	790	96.26	790	96.26	778	94.79	767	93.45	790	96.26			
26	SUKMAJAYA	SUKMAJAYA	TIRTAJAYA	430	461	107.21	338	78.61	410	444	108.18	444	108.18	444	108.18	426	103.79	426	103.79	467	113.78		
27			MEKAR JAYA	1.471	1.372	93.26	980	66.62	1.404	1.284	91.44	1.284	91.44	1.284	91.44	1.178	83.89	1.178	83.89	1.395	99.34		
28			ABADIJAYA	1.533	1.486	96.96	1.452	94.74	1.463	1.407	96.17	1.407	96.17	1.407	96.17	1.295	88.52	1.289	88.11	1.335	91.25		
29			CISALAK	447	437	97.70	423	94.57	427	399	93.46	399	93.46	399	93.46	313	73.31	310	72.61	330	77.29		
30			BAKTI JAYA	1.497	1.516	101.30	1.455	97.22	1.429	1.449	101.43	1.449	101.43	1.449	101.43	1.447	101.29	1.426	99.82	1.446	101.36		
31			PONDOK SUKMAJAYA	763	768	100.65	726	95.14	728	658	90.34	658	90.34	657	90.20	657	90.20	657	90.20	658	90.34		
32			CILODONG	CILODONG	KALIBARU	582	553	94.99	553	94.99	556	552	99.33	552	99.33	552	99.33	551	99.15	548	98.61	547	98.43
33	CILODONG	418			426	102.02	426	102.02	399	417	104.62	417	104.62	417	104.62	413	103.62	411	103.11	405	101.61		
34	KALIMULYA	335			331	98.81	324	96.72	320	317	99.14	317	99.14	317	99.14	316	98.82	316	98.82	317	99.14		
35	JATIMULYA	JATIMULYA	251	266	105.87	262	104.28	240	247	102.99	247	102.99	247	102.99	246	102.58	246	102.58	247	102.99			
36			1.719	1.705	99.21	1.695	98.63	1.640	1.632	99.49	1.631	99.43	1.632	99.49	1.631	99.43	1.614	98.39	1.526	93.02			
37	CIMANGGIS	CIMANGGIS	CURUG	551	553	100.40	539	97.86	526	526	100.04	526	100.04	526	100.04	526	100.04	525	99.85	526	100.04		
38			HARJAMUKTI	695	691	99.40	668	96.09	664	640	96.45	640	96.45	640	96.45	640	96.45	640	96.45	640	96.45		
39			CISALAK PASAR	624	624	100.03	624	100.03	595	595	99.93	595	99.93	595	99.93	597	100.26	597	100.26	611	102.62		
40			MEKARSARI	1.309	1.138	86.95	1.101	84.13	1.249	1.025	82.05	1.025	82.05	1.025	82.05	1.025	82.05	1.025	82.05	1.040	83.25		
41			TUGU	2.337	2.354	100.72	2.257	96.57	2.231	2.190	98.17	2.190	98.17	2.190	98.17	2.190	98.17	2.190	98.17	2.190	98.17		
42			PASIR GUNUNG SELATAN	881	881	100.04	869	98.68	841	841	100.05	840	99.93	841	100.05	840	99.93	840	99.93	840	99.93		
43	TAPOS	TAPOS	TAPOS	365	366	100.26	356	97.52	348	350	100.45	350	100.45	350	100.45	350	100.45	343	98.44	350	100.45		
44			LEUWINGGUNG	305	303	99.32	295	96.70	291	290	99.59	290	99.59	290	99.59	289	99.25	284	97.53	290	99.59		
45			CILANGKAP	1.177	1.156	98.21	1.136	96.51	1.124	1.136	101.10	1.136	101.10	1.136	101.10	1.115	99.24	1.096	97.54	1.136	101.10		
46			CIMPAELIN	536	537	100.25	522	97.45	511	521	101.90	521	101.90	521	101.90	521	101.90	520	101.70	521	101.90		
47			JATIJAJAR	936	840	89.75	808	86.33	883	801	89.66	801	89.66	801	89.66	793	88.76	786	87.98	801	89.66		
48	SUKAMAJU BARU	SUKAMAJU BARU	994	955	96.08	924	92.96	949	912	96.12	912	96.12	911	96.02	910	95.91	908	95.70	911	96.02			
49			SUKATANI	1.402	1.398	99.68	1.386	98.82	1.339	1.333	99.57	1.333	99.57	1.333	99.57	1.333	99.57	1.333	99.57	1.333	99.57		
50	BEJI	BEJI	BEJI TIMUR	272	276	101.61	259	101.61	259	272	104.91	272	104.91	272	104.91	272	104.91	272	104.91	272	104.91		
51			DEPOK UTARA	1.235	1.216	98.50	1.212	98.18	1.178	1.077	91.40	1.077	91.40	1.077	91.40	1.076	91.31	1.076	91.31	1.077	91.40		
52			KEMIRIMUKA	944	955	101.13	949	100.50	901	896	99.40	894	99.18	896	99.40	896	99.40	896	99.40	896	99.40		
53			PONDOK CINA	397	396	99.81	393	99.06	379	384	101.37	384	101.37	383	101.11	382	100.84	382	100.84	381	100.58		
54			TANAH BARU	TANAH BARU	KUKUSAN	653	660	101.03	627	95.97	624	623	99.90	623	99.								

TABEL 24

CAKUPAN IMUNISASI Td PADA IBU HAMIL MENURUT KECAMATAN DAN PUSKESMAS  
KOTA DEPOK  
TAHUN 2021

NO	KECAMATAN	PUSKESMAS	JUMLAH IBU HAMIL	IMUNISASI Td PADA IBU HAMIL										Td2+	
				Td1		Td2		Td3		Td4		Td5		JUMLAH	%
				JUMLAH	%	JUMLAH	%	JUMLAH	%	JUMLAH	%	JUMLAH	%		
1	2	3	4	5	6	7	8	9	10	11	12	13	14	15	16
1	SAWANGAN	SAWANGAN	819	761	92,92	744	90,84	494	60,32	434	52,99	354	43,22	2.026	247,37
2		PENGASINAN	1.148	994	86,59	961	83,71	899	78,31	821	71,52	779	67,86	3.460	301,39
3		PASIR PUTIH	468	196	41,88	185	39,53	100	21,37	96	20,51	81	17,31	462	98,72
4		KEDAUNG	412	367	89,08	366	88,83	6	1,46	0	0,00	0	0,00	372	90,29
5		CINANGKA	419	133	31,74	138	32,94	3	0,72	1	0,24	16	3,82	158	37,71
6	BOJONGSARI	BOJONGSARI	1.622	825	50,86	545	33,60	441	27,19	336	20,72	234	14,43	1.556	95,93
7		DUREN SERIBU	1.014	501	49,41	455	44,87	348	34,32	280	27,61	251	24,75	1.334	131,56
8	PANCORAN MAS	PANCORAN MAS	2.640	2.366	89,62	2.148	81,36	1.953	73,98	1.762	66,74	1.513	57,31	7.376	279,39
9		RANGKAPAN JAYA	1.780	838	47,08	540	30,34	382	21,46	160	8,99	16	0,90	1.098	61,69
10		MAMPANG	570	127	22,28	106	18,60	48	8,42	1	0,18	0	0,00	155	27,19
11		DEPOK JAYA	575	472	82,09	404	70,26	41	7,13	0	0,00	0	0,00	445	77,39
12	CIPAYUNG	CIPAYUNG	1.887	1.877	99,47	1.856	98,36	100	5,30	64	3,39	42	2,23	2.062	109,27
13		RATUJAYA	1.494	951	63,65	883	59,10	654	43,78	489	32,73	382	25,57	2.408	161,18
14	SUKMAJAYA	SUKMAJAYA	1.901	280	14,73	285	14,99	135	7,10	80	4,21	39	2,05	539	28,35
15		ABADIJAYA	1.980	1.210	61,11	1.167	58,94	60	3,03	7	0,35	23	1,16	1.257	63,48
16		BAKTI JAYA	1.497	741	49,50	704	47,03	0	0,00	0	0,00	0	0,00	704	47,03
17		PONDOK SUKMAJAYA	763	724	94,89	747	97,90	63	8,26	13	1,70	16	2,10	839	109,96
18	CILODONG	CILODONG	1.000	701	70,10	687	68,70	677	67,70	677	67,70	677	67,70	2.718	271,80
19		KALIMULYA	586	564	96,25	556	94,88	390	66,55	330	56,31	314	53,58	1.590	271,33
20		VILLA PERTIWI	1.719	934	54,33	862	50,15	336	19,55	252	14,66	170	9,89	1.620	94,24
21	CIMANGGIS	CIMANGGIS	551	589	106,90	589	106,90	0	0,00	0	0,00	0	0,00	589	106,90
22		HARJAMUKTI	695	471	67,77	470	67,63	60	8,63	48	6,91	23	3,31	601	86,47
23		CISALAK PASAR	624	406	65,06	414	66,35	374	59,94	310	49,68	255	40,87	1.353	216,83
24		MEKARSARI	1.309	1.002	76,55	876	66,92	725	55,39	604	46,14	508	38,81	2.713	207,26
25		TUGU	2.337	620	26,53	609	26,06	41	1,75	34	1,45	32	1,37	716	30,64
26		PASIR GUNUNG SELATAN	881	842	95,57	823	93,42	73	8,29	85	9,65	37	4,20	1.018	115,55
27	TAPOS	TAPOS	670	390	58,21	409	61,04	400	59,70	420	62,69	404	60,30	1.633	243,73
28		CILANGKAP	1.177	344	29,23	334	28,38	223	18,95	148	12,57	74	6,29	779	66,19
29		CIMPAEUN	536	193	36,01	184	34,33	245	45,71	175	32,65	148	27,61	752	140,30
30		JATIJARAR	936	205	21,90	244	26,07	379	40,49	342	36,54	325	34,72	1.290	137,82
31		SUKAMAJU BARU	994	929	93,46	940	94,57	49	4,93	36	3,62	0	0,00	1.025	103,12
32	SUKATANI	1.402	1.318	94,01	1.039	74,11	133	9,49	90	6,42	64	4,56	1.326	94,58	
33	BEJI	BEJI	272	221	81,25	238	87,50	197	72,43	196	72,06	194	71,32	825	303,31
34		DEPOK UTARA	1.235	305	24,70	295	23,89	293	23,72	290	23,48	286	23,16	1.164	94,25
35		KEMIRIMUKA	1.341	1.227	91,50	1.207	90,01	0	0,00	0	0,00	0	0,00	1.207	90,01
36		TANAH BARU	1.538	164	10,66	151	9,82	238	15,47	215	13,98	116	7,54	720	46,81
37	LIMO	LIMO	2.325	667	28,69	577	24,82	494	21,25	435	18,71	368	15,83	1.874	80,60
38	CINERE	CINERE	2.841	783	27,56	759	26,72	352	12,39	377	13,27	437	15,38	1.925	67,76
<b>JUMLAH (KAB/KOTA)</b>			<b>45.958</b>	<b>26.238</b>	<b>57,09</b>	<b>24.497</b>	<b>53,30</b>	<b>11.406</b>	<b>24,82</b>	<b>9.608</b>	<b>20,91</b>	<b>8.178</b>	<b>17,79</b>	<b>53.689</b>	<b>116,82</b>



TABEL 25

PERSENTASE CAKUPAN IMUNISASI Td PADA WANITA USIA SUBUR YANG TIDAK HAMIL MENURUT KECAMATAN DAN PUSKESMAS  
KOTA DEPOK  
TAHUN 2021

NO	KECAMATAN	PUSKESMAS	JUMLAH WUS TIDAK HAMIL (15-39 TAHUN)	IMUNISASI Td PADA WUS TIDAK HAMIL									
				Td1		Td2		Td3		Td4		Td5	
				JUMLAH	%	JUMLAH	%	JUMLAH	%	JUMLAH	%	JUMLAH	%
1	2	3	5	6	7	8	9	10	11	12	13	14	15
1	SAWANGAN	SAWANGAN	4.005	51	1,27	26	0,65	0	0,00	0	0,00	0	0,00
2		PENGASINAN	5.616	356	6,34	325	5,79	33	0,59	33	0,59	31	0,55
3		PASIR PUTIH	2.291	0	0,00	4	0,17	0	0,00	0	0,00	0	0,00
4		KEDAUNG	2.018	37	1,83	36	1,78	0	0,00	0	0,00	0	0,00
5		CINANGKA	2.049	0	0,00	0	0,00	0	0,00	0	0,00	0	0,00
6	BOJONGSARI	BOJONGSARI	7.933	99	1,25	0	0,00	0	0,00	0	0,00	0	0,00
7		DUREN SERIBU	4.963	7	0,14	6	0,12	5	0,10	5	0,10	5	0,10
8	PANCORAN MAS	PANCORAN MAS	12.916	0	0,00	0	0,00	0	0,00	0	0,00	0	0,00
9		RANGKAPAN JAYA	8.707	14	0,16	25	0,29	25	0,29	25	0,29	25	0,29
10		MAMPANG	2.787	14	0,50	10	0,36	8	0,29	0	0,00	0	0,00
11	CIPAYUNG	DEPOK JAYA	2.810	6	0,21	0	0,00	0	0,00	0	0,00	0	0,00
12		CIPAYUNG	9.230	0	0,00	0	0,00	0	0,00	0	0,00	0	0,00
13		RATUJAYA	7.311	851	11,64	794	10,86	598	8,18	402	5,50	228	3,12
14	SUKMAJAYA	SUKMAJAYA	9.300	31	0,33	9	0,10	5	0,05	5	0,05	5	0,05
15		ABADIJAYA	9.681	13	0,13	9	0,09	0	0,00	0	0,00	0	0,00
16		BAKTI JAYA	7.321	25	0,34	18	0,25	0	0,00	0	0,00	0	0,00
17		PONDOK SUKMAJAYA	3.733	11	0,29	5	0,13	0	0,00	0	0,00	0	0,00
18	CILODONG	CILODONG	4.890	554	11,33	533	10,90	266	5,44	261	5,34	261	5,34
19		KALIMULYA	2.868	6	0,21	2	0,07	0	0,00	0	0,00	0	0,00
20		VILLA PERTIWI	8.406	5	0,06	4	0,05	0	0,00	0	0,00	0	0,00
21	CIMANGGIS	CIMANGGIS	2.694	0	0,00	0	0,00	0	0,00	0	0,00	0	0,00
22		HARJAMUKTI	3.401	23	0,68	8	0,24	0	0,00	0	0,00	0	0,00
23		CISALAK PASAR	3.051	12	0,39	7	0,23	0	0,00	0	0,00	0	0,00
24		MEKARSARI	6.402	652	10,18	589	9,20	0	0,00	0	0,00	0	0,00
25		TUGU	11.393	63	0,55	59	0,52	0	0,00	0	0,00	0	0,00
26		PASIR GUNUNG SELATAN	4.307	33	0,77	21	0,49	0	0,00	0	0,00	0	0,00
27	TAPOS	TAPOS	3.278	0	0,00	0	0,00	0	0,00	0	0,00	0	0,00
28		CILANGKAP	5.758	3	0,05	1	0,02	0	0,00	0	0,00	0	0,00
29		CIMPAEUN	2.620	41	1,56	0	0,00	0	0,00	0	0,00	0	0,00
30		JATIJARAR	4.578	45	0,98	10	0,22	5	0,11	5	0,11	5	0,11
31		SUKAMAJU BARU	4.862	25	0,51	30	0,62	0	0,00	0	0,00	0	0,00
32		SUKATANI	6.861	100	1,46	35	0,51	0	0,00	0	0,00	0	0,00
33	BEJI	BEJI	1.328	133	10,02	9	0,68	0	0,00	0	0,00	0	0,00
34		DEPOK UTARA	6.039	5	0,08	5	0,08	5	0,08	5	0,08	5	0,08
35		KEMIRIMUKA	6.561	483	7,36	86	1,31	0	0,00	0	0,00	0	0,00
36		TANAH BARU	7.524	43	0,57	39	0,52	38	0,51	19	0,25	20	0,27
37	LIMO	11.373	49	0,43	39	0,34	7	0,06	0	0,00	0	0,00	
38	CINERE	13.895	416	2,99	318	2,29	0	0,00	0	0,00	0	0,00	
<b>JUMLAH (KAB/KOTA)</b>			<b>224.760</b>	<b>4.206</b>	<b>1,87</b>	<b>3.062</b>	<b>1,36</b>	<b>995</b>	<b>0,44</b>	<b>760</b>	<b>0,34</b>	<b>585</b>	<b>0,26</b>

Sumber: Seksi Survim Dinkes, 2021

Ket : Imunisasi Td (*tetanus diphteria*) dilakukan pada wanita usia subur (calon pengantin)

TABEL 26

PERSENTASE CAKUPAN IMUNISASI Td PADA WANITA USIA SUBUR (HAMIL DAN TIDAK HAMIL) MENURUT KECAMATAN DAN PUSKESMAS  
KOTA DEPOK  
TAHUN 2021

NO	KECAMATAN	PUSKESMAS	JUMLAH WUS (15-39 TAHUN)	IMUNISASI Td PADA WUS									
				Td1		Td2		Td3		Td4		Td5	
				JUMLAH	%	JUMLAH	%	JUMLAH	%	JUMLAH	%	JUMLAH	%
1	2	3	5	6	7	8	9	10	11	12	13	14	15
1	SAWANGAN	SAWANGAN	4.824	812	16,83	770	15,96	494	10,24	434	9,00	354	7,34
2		PENGASINAN	6.764	1.350	19,96	1.286	19,01	935	13,82	854	12,63	810	11,98
3		PASIR PUTIH	2.759	196	7,10	189	6,85	100	3,62	96	3,48	81	2,94
4		KEDAUNG	2.430	404	16,63	402	16,54	6	0,25	0	0,00	0	0,00
5		CINANGKA	2.468	133	5,39	138	5,59	3	0,12	1	0,04	16	0,65
6	BOJONGSARI	BOJONGSARI	9.555	924	9,67	545	5,70	441	4,62	336	3,52	234	2,45
7		DUREN SERIBU	5.977	508	8,50	461	7,71	353	5,91	285	4,77	256	4,28
8	PANCORAN MAS	PANCORAN MAS	15.556	2.366	15,21	2.148	13,81	1.953	12,55	1.762	11,33	1.513	9,73
9		RANGKAPAN JAYA	10.487	852	8,12	565	5,39	407	3,88	185	1,76	41	0,39
10		MAMPANG	3.357	141	4,20	116	3,46	56	1,67	1	0,03	0	0,00
11		DEPOK JAYA	3.385	478	14,12	404	11,94	41	1,21	0	0,00	0	0,00
12	CIPAYUNG	CIPAYUNG	11.117	1.877	16,88	1.856	16,70	100	0,90	64	0,58	42	0,38
13		RATUJAYA	8.805	1.802	20,47	1.677	19,05	1.252	14,22	891	10,12	610	6,93
14	SUKMAJAYA	SUKMAJAYA	11.201	311	2,78	294	2,62	140	1,25	85	0,76	44	0,39
15		ABADIJAYA	11.661	1.223	10,49	1.176	10,08	60	0,51	7	0,06	23	0,20
16		BAKTI JAYA	8.818	766	8,69	722	8,19	0	0,00	0	0,00	0	0,00
17		PONDOK SUKMAJAYA	4.496	735	16,35	752	16,73	63	1,40	13	0,29	16	0,36
18	CILODONG	CILODONG	5.890	1.255	21,31	1.220	20,71	943	16,01	938	15,93	938	15,93
19		KALIMULYA	3.454	570	16,50	558	16,16	390	11,29	330	9,55	314	9,09
20		VILLA PERTIWI	10.125	939	9,27	866	8,55	336	3,32	252	2,49	170	1,68
21	CIMANGGIS	CIMANGGIS	3.245	589	18,15	589	18,15	0	0,00	0	0,00	0	0,00
22		HARJAMUKTI	4.096	494	12,06	478	11,67	60	1,46	48	1,17	23	0,56
23		CISALAK PASAR	3.675	418	11,37	421	11,46	374	10,18	310	8,44	255	6,94
24		MEKARSARI	7.711	1.654	21,45	1.465	19,00	725	9,40	604	7,83	508	6,59
25		TUGU	13.730	683	4,97	668	4,87	41	0,30	34	0,25	32	0,23
26		PASIR GUNUNG SELATAN	5.188	875	16,87	844	16,27	73	1,41	85	1,64	37	0,71
27	TAPOS	TAPOS	3.948	390	9,88	409	10,36	400	10,13	420	10,64	404	10,23
28		CILANGKAP	6.935	347	5,00	335	4,83	223	3,22	148	2,13	74	1,07
29		CIMPAEUN	3.156	234	7,41	184	5,83	245	7,76	175	5,54	148	4,69
30		JATIJAJAR	5.514	250	4,53	254	4,61	384	6,96	347	6,29	330	5,98
31		SUKAMAJU BARU	5.856	954	16,29	970	16,56	49	0,84	36	0,61	0	0,00
32		SUKATANI	8.263	1.418	17,16	1.074	13,00	133	1,61	90	1,09	64	0,77
33	BEJI	BEJI	1.600	354	22,13	247	15,44	197	12,31	196	12,25	194	12,13
34		DEPOK UTARA	7.274	310	4,26	300	4,12	298	4,10	295	4,06	291	4,00
35		KEMIRIMUKA	7.902	1.710	21,64	1.293	16,36	0	0,00	0	0,00	0	0,00
36		TANAH BARU	9.062	207	2,28	190	2,10	276	3,05	234	2,58	136	1,50
37	LIMO	LIMO	13.698	716	5,23	616	4,50	501	3,66	435	3,18	368	2,69
38	CINERE	CINERE	16.736	1.199	7,16	1.077	6,44	352	2,10	377	2,25	437	2,61
<b>JUMLAH (KAB/KOTA)</b>			<b>270.718</b>	<b>30.444</b>	<b>11,25</b>	<b>27.559</b>	<b>10,18</b>	<b>12.404</b>	<b>4,58</b>	<b>10.368</b>	<b>3,83</b>	<b>8.763</b>	<b>3,24</b>

Sumber: Seksi Survim Dinkes, 2021

TABEL 27

JUMLAH IBU HAMIL YANG MENDAPATKAN TABLET TAMBAH DARAH (TTD) MENURUT KECAMATAN DAN PUSKESMAS  
KOTA DEPOK  
TAHUN 2021

NO	KECAMATAN	PUSKESMAS	KELURAHAN	JUMLAH IBU HAMIL	TTD (90 TABLET)	
					JUMLAH	%
1	2	3	4	5	6	7
1	SAWANGAN	SAWANGAN	SAWANGAN BARU	380	377	99,22
2			SAWANGAN LAMA	439	440	100,26
3		PENGASINAN	PENGASINAN	561	559	99,57
4			BEDAHAN	587	580	98,88
5			PASIR PUTIH	PASIR PUTIH	468	492
6		KEDAUNG	KEDAUNG	412	423	102,57
7		CINANGKA	CINANGKA	419	406	96,91
8	BOJONGSARI	BOJONGSARI	BOJONGSARI BARU	237	236	99,58
9			CURUG	429	426	99,40
10			PONDOK PETIR	538	535	99,35
11			SERUA	418	415	99,31
12		DUREN SERIBU	DUREN SERIBU	258	242	93,65
13			DUREN MEKAR	398	372	93,44
14			BOJONGSARI LAMA	358	349	97,49
15	PANCORAN MAS	PANCORAN MAS	PANCORAN MAS	1.515	1.493	98,57
16			DEPOK	1.126	1.116	99,15
17		RANGKAPAN JAYA	RANGKAPAN JAYA BARU	863	863	99,98
18			RANGKAPAN JAYA	917	905	98,71
19			MAMPANG	MAMPANG	570	523
20	DEPOK JAYA	DEPOK JAYA	575	566	98,51	
21	CIPAYUNG	CIPAYUNG	CIPAYUNG	609	606	99,52
22			CIPAYUNG JAYA	432	421	97,43
23			BOJONG PONDOK TERONG	846	829	98,01
24		RATUJAYA	PONDOK JAYA	635	614	96,76
25			RATUJAYA	860	834	97,00
26	SUKMAJAYA	SUKMAJAYA	TIRTAJAYA	430	448	104,19
27			MEKAR JAYA	1.471	1.352	91,91
28		ABADIJAYA	ABADIJAYA	1.533	1.418	92,52
29			CISALAK	447	394	88,09
30			BAKTI JAYA	1.497	1.477	98,69
31	PONDOK SUKMAJAYA	SUKMAJAYA	763	747	97,90	
32	CILODONG	CILODONG	KALIBARU	582	527	90,52
33			CILODONG	418	420	100,58
34		KALIMULYA	KALIMULYA	335	324	96,72
35			JATIMULYA	251	262	104,28
36			VILLA PERTIWI	SUKAMAJU	1.719	1.695
37	CIMANGGIS	CIMANGGIS	CURUG	551	570	103,49
38			HARJAMUKTI	695	664	95,51
39		CISALAK PASAR	CISALAK PASAR	624	624	100,03
40		MEKARSARI	MEKARSARI	1.309	1.088	83,13
41		TUGU	TUGU	2.337	2.242	95,93
42	PASIR GUNUNG SELATAN	PASIR GUNUNG SELATAN	881	869	98,68	
43	TAPOS	TAPOS	TAPOS	365	361	98,89
44			LEUWINAGGUNG	305	300	98,34
45		CILANGKAP	CILANGKAP	1.177	1.136	96,51
46			CIMPAEUN	536	522	97,45
47			JATIJAJAR	936	810	86,54
48			SUKAMAJU BARU	994	926	93,16
49	SUKATANI	SUKATANI	1.402	1.395	99,47	
50	BEJI	BEJI	BEJI TIMUR	272	276	101,61
51			DEPOK UTARA	1.235	1.213	98,26
52		KEMIRIMUKA	KEMIRIMUKA	944	951	100,71
53			PONDOK CINA	397	393	99,06
54			TANAH BARU	KUKUSAN	653	627
55		TANAH BARU	885	847	95,73	
56	LIMO	LIMO	MERUYUNG	458	479	104,47
57			GROGOL	605	620	102,46
58			KRUKUT	410	421	102,74
59		LIMO	851	871	102,29	
60	CINERE	CINERE	CINERE	1.014	1.016	100,15
61			GANDUL	735	733	99,78
62			PANGKALANJATI BARU	430	432	100,54
63			PANGKALANJATI	662	661	99,87
<b>JUMLAH (KAB/KOTA)</b>				<b>45.956</b>	<b>44.733</b>	<b>97,34</b>

Sumber: Seksi Kesga dan Gizi Dinas Kesehatan Kota Depok



CAKUPAN DAN PROPORSI PESERTA KB PASCA PERSALINAN MENURUT JENIS KONTRASEPSI, KECAMATAN, DAN PUSKESMAS  
KOTA DEPOK  
TAHUN 2021

NO	KECAMATAN	PUSKESMAS	KELURAHAN	JUMLAH IBU BERSALIN	PESERTA KB PASCA PERSALINAN																
					KONDOM	%	SUNTIK	%	PIL	%	AKDR	%	MOP	%	MOW	%	IMPLAN	%	JUMLAH	%	
1					6	7	8	9	10	11	12	13	14	15	16	17	18	19	20	21	
1	SAWANGAN	SAWANGAN BARU	SAWANGAN BARU	363	39	9,47	225	54,61	61	14,81	57	13,83	6	1,46	0	0,00	18	4,37	412	113,59	
2			SAWANGAN LAMA	419	47	9,09	305	58,99	50	9,67	68	13,15	6	1,16	0	0,00	35	6,77	517	123,41	
3		PENGASINAN	PENGASINAN	PENGASINAN	538	0	0,00	269	62,85	77	17,99	55	12,85	0	0,00	0	0,00	27	6,31	428	79,87
4				BEDAHAN	560	0	0,00	279	59,74	90	19,27	59	12,63	0	0,00	0	0,00	39	8,35	467	83,40
5			PASIR PUTIH	PASIR PUTIH	447	9	4,19	107	49,77	21	9,77	28	13,02	0	0,00	4	1,86	46	21,40	215	48,11
6				KEDAUNG	394	21	9,95	109	51,66	37	17,54	14	6,64	0	0,00	0	0,00	30	14,22	211	53,60
7	CINANGKA	CINANGKA	400	0	0,00	96	56,80	5	2,96	18	10,65	0	0,00	0	0,00	50	29,59	169	42,26		
8	BOJONGSARI	BOJONGSARI BARU	BOJONGSARI BARU	226	0	0,00	76	68,47	0	0,00	31	27,93	0	0,00	0	0,00	4	3,60	111	49,10	
9			CURUG	409	0	0,00	139	66,83	0	0,00	55	26,44	0	0,00	0	0,00	14	6,73	208	50,84	
10			PONDOK PETIR	514	0	0,00	197	60,99	0	0,00	85	26,32	0	0,00	0	0,00	41	12,69	323	62,84	
11			SERUA	399	0	0,00	134	58,52	0	0,00	52	22,71	0	0,00	0	0,00	43	18,78	229	57,41	
12		DUREN SERIBU	DUREN SERIBU	247	0	0,00	39	56,52	0	0,00	6	8,70	0	0,00	0	0,00	24	34,78	69	27,97	
13			DUREN MEKAR	380	0	0,00	66	91,67	0	0,00	4	5,56	0	0,00	0	0,00	2	2,78	72	18,95	
14	PANCORAN MAS	BOJONGSARI LAMA	BOJONGSARI LAMA	342	0	0,00	52	91,23	5	8,77	0	0,00	0	0,00	0	0,00	0	0,00	57	16,68	
15			PANCORAN MAS	PANCORAN MAS	1.446	0	0,00	105	56,76	0	0,00	65	35,14	0	0,00	15	8,11	0	0,00	185	12,80
16		DEPOK		1.074	0	0,00	111	47,64	0	0,00	80	34,33	0	0,00	6	2,58	36	15,45	233	21,69	
17		RANGKAPAN JAYA	RANGKAPAN JAYA BARU	824	11	1,27	553	63,71	102	11,75	140	16,13	1	0,12	26	3,00	34	3,92	868	105,35	
18			RANGKAPAN JAYA	875	17	1,07	813	51,00	315	19,76	236	14,81	1	0,06	52	3,26	159	9,97	1.594	182,14	
19			MAMPANG	544	0	0,00	1.388	75,64	68	3,71	277	15,10	0	0,00	0	0,00	102	5,56	1.835	337,34	
20	DEPOK JAYA		548	0	0,00	2	1,39	0	0,00	0	0,00	0	0,00	0	0,00	142	98,61	144	26,26		
21	CIPAYUNG	CIPAYUNG	CIPAYUNG	581	10	14,08	30	42,25	10	14,08	21	29,58	0	0,00	0	0,00	0	0,00	71	12,22	
22			CIPAYUNG JAYA	412	4	7,41	20	37,04	4	7,41	14	25,93	0	0,00	0	0,00	12	22,22	54	13,09	
23		RATUJAYA	BOJONG PONDOK TERONG	807	10	11,63	30	34,88	10	11,63	21	24,42	0	0,00	0	0,00	15	17,44	86	10,65	
24			PONDOK JAYA	606	6	4,96	50	41,32	10	8,26	23	19,01	0	0,00	0	0,00	32	26,45	121	19,98	
25	SUKMAJAYA	TIRTAJAYA	RATUJAYA	821	5	4,63	44	40,74	9	8,33	23	21,30	0	0,00	0	0,00	27	25,00	108	13,16	
26			TIRTAJAYA	410	8	2,23	247	68,80	21	5,85	52	14,48	0	0,00	0	0,00	31	8,64	359	87,47	
27		ABADIJAYA	MEKAR JAYA	1.404	32	2,82	867	76,39	48	4,23	138	12,16	0	0,00	0	0,00	50	4,41	1.135	80,83	
28			ABADIJAYA	1.463	2	0,66	133	43,61	18	5,90	22	7,21	0	0,00	0	0,00	130	42,62	305	20,85	
29			CISALAK	427	4	4,88	31	37,80	2	2,44	7	8,54	0	0,00	0	0,00	38	46,34	82	19,21	
30			BAKTI JAYA	1.429	6	1,11	278	51,29	135	24,91	115	21,22	0	0,00	0	0,00	8	1,48	542	37,94	
31	PONDOK SUKMAJAYA	728	70	14,49	150	31,06	154	31,88	35	7,25	0	0,00	8	1,66	66	13,66	483	66,31			
32	CILODONG	CILODONG	KALIBARU	556	2	2,00	30	30,00	8	8,00	25	25,00	0	0,00	1	1,00	34	34,00	100	17,99	
33			CILODONG	399	0	0,00	26	44,83	8	13,79	17	29,31	0	0,00	0	0,00	7	12,07	58	14,55	
34		KALIMULYA	KALIMULYA	320	22	18,03	41	33,61	28	22,95	26	21,31	0	0,00	0	0,00	5	4,10	122	38,15	
35			JATIMULYA	240	16	14,68	28	25,69	24	22,02	23	21,10	0	0,00	0	0,00	18	16,51	109	45,45	
36	VILLA PERTIWI	SUKAMAJU	1.640	216	14,45	831	55,59	223	14,92	196	13,11	6	0,40	5	0,33	12	0,80	1.495	91,13		
37	CIMANGGIS	CIMANGGIS	CURUG	526	29	5,78	152	30,28	76	15,14	68	13,55	14	2,79	2	0,40	147	29,28	502	95,48	
38			HARJAMUKTI	664	5	3,14	66	41,51	9	5,66	15	9,43	0	0,00	6	3,77	58	36,48	159	23,96	
39		CISALAK PASAR	595	0	0,00	384	89,93	30	7,03	4	0,94	0	0,00	0	0,00	9	2,11	427	71,71		
40		MEKARSARI	1.249	0	0,00	306	65,95	32	6,90	39	8,41	0	0,00	85	18,32	2	0,43	464	37,14		
41		TUGU	2.231	4	0,61	534	81,28	81	12,33	10	1,52	0	0,00	1	0,15	27	4,11	657	29,45		
42		PASIR GUNUNG SELA	PASIR GUNUNG SELATAN	841	58	17,26	148	44,05	94	27,98	29	8,63	0	0,00	3	0,89	4	1,19	336	39,97	
43	TAPOS	TAPOS	TAPOS	348	24	14,63	76	46,34	23	14,02	23	14,02	1	0,61	3	1,83	13	7,93	164	47,07	
44			LEUWINGGUNG	291	22	18,64	51	43,22	11	9,32	16	13,56	1	0,85	2	1,69	14	11,86	118	40,52	
45		CILANGKAP	1.124	0	0,00	187	89,47	1	0,48	9	4,31	0	0,00	2	0,96	10	4,78	209	18,60		
46		CIMPAEUN	CIMPAEUN	511	0	0,00	51	62,20	0	0,00	10	12,20	0	0,00	1	1,22	20	24,39	82	16,04	
47			JATIJAJAR	893	3	1,24	150	61,98	44	18,18	37	15,29	0	0,00	4	1,65	4	1,65	242	27,09	
48		SUKAMAJU BARU	949	3	1,65	106	58,24	10	5,49	5	2,75	15	8,24	4	2,20	24	13,19	182	19,18		
49	SUKATANI	1.339	72	6,22	595	51,38	365	31,52	96	8,29	10	0,86	7	0,60	3	0,26	1.158	86,50			
50	BEJI	BEJI	BEJI TIMUR	259	0	0,00	159	57,61	10	3,62	14	5,07	0	0,00	0	0,00	93	33,70	276	106,45	
51			DEPOK UTARA	1.178	0	0,00	156	89,66	2	1,15	10	5,75	0	0,00	0	0,00	6	3,45	174	14,77	
52		KEMIRIMUKA	KEMIRIMUKA	901	2	0,51	344	87,76	21	5,36	12	3,06	0	0,00	1	0,26	12	3,06	392	43,49	
53			PONDOK CINA	379	0	0,00	135	89,40	7	4,64	4	2,65	0	0,00	0	0,00	5	3,31	151	39,86	
54		TANAH BARU	KUKUSAN	624	4	0,45	852	95,95	20	2,25	5	0,56	0	0,00	0	0,00	7	0,79	888	142,40	
55			TANAH BARU	845	8	0,31	2.505	97,28	27	1,05	30	1,17	0	0,00	0	0,00	5	0,19	2.575	304,88	
56	LIMO	MERUYUNG	MERUYUNG	438	0	0,00	4	12,50	0	0,00	1	3,13	0	0,00	0	0,00	27	84,38	32	7,31	
57			GROGOL	578	0	0,00	2	66,67	0	0,00	1	33,33	0	0,00	0	0,00	0	0,00	3	0,52	
58		KRUKUT	391	0	0,00	2	100,00	0	0,00	0	0,00	0	0,00	0	0,00	0	0,00	2	0,51		
59		LIMO	813	0	0,00	45	81,82	0	0,00	10	18,18	0	0,00	0	0,00	0	0,00	55	6,77		
60	CINERE	CINERE	CINERE	968	17	3,15	404	74,81	87	16,11	29	5,37	0	0,00	2	0,37	1	0,19	540	55,76	
61			GANDUL	701	20	4,11	344	70,64	82	16,84	22	4,52	0	0,00	0	0,00	19	3,90	487	69,45	
62		PANGKALANJATI BARU	410	11	3,89	176	62,19	66	23,32	15	5,30	0	0,00	0	0,00	15	5,30	283	69,00		
63		PANGKALANJATI	632	17	4,82	224	63,46	86	24,36	14	3,97	0	0,00	0	0,00	12	3,40	353	55,88		
<b>JUMLAH (KAB/KOTA)</b>				<b>43.867</b>	<b>856</b>	<b>3,79</b>	<b>16.059</b>	<b>71,14</b>	<b>2.727</b>	<b>12,08</b>	<b>2.616</b>	<b>11,59</b>	<b>61</b>	<b>0,27</b>	<b>240</b>	<b>1,06</b>	<b>14</b>	<b>0,06</b>	<b>22.573</b>	<b>51,46</b>	

TABEL 30

JUMLAH DAN PERSENTASE PENANGANAN KOMPLIKASI KEBIDANAN DAN KOMPLIKASI NEONATAL  
MENURUT JENIS KELAMIN, KECAMATAN, DAN PUSKESMAS  
KOTA DEPOK  
TAHUN 2021

NO	KECAMATAN	PUSKESMAS	KELURAHAN	JUMLAH IBU HAMIL	PERKIRAAN BUNIL DENGAN KOMPLIKASI KEBIDANAN	PENANGANAN KOMPLIKASI KEBIDANAN		JUMLAH LAHIR HIDUP			PERKIRAAN NEONATAL KOMPLIKASI			PENANGANAN KOMPLIKASI NEONATAL					
						Σ	%	L	P	L + P	L	P	L + P	L		P		L + P	
						7	8	9	10	11	12	13	14	15	16	17	18	19	20
1	SAWANGAN	SAWANGAN	SAWANGAN BARU	390	76	111	146,07	200	194	394	30	29	59	20	66,77	18	61,80	38	64,32
2			SAWANGAN LAMA	439	88	110	125,32	207	202	409	31	30	61	23	73,94	20	66,12	43	70,09
3			PENGASINAN	561	112	94	83,72	272	264	536	41	40	80	28	68,69	27	68,11	55	68,41
4			BEDAHAN	587	117	99	84,39	285	277	562	43	42	84	30	70,24	30	72,23	60	71,22
5			PASIR PUTIH	468	94	138	147,37	248	241	488	37	36	73	23	61,94	22	60,93	45	61,44
6			KEDAUNG	412	82	74	89,72	196	191	387	29	29	58	27	91,77	24	83,89	51	87,89
7			CINANGKA	419	84	67	79,96	177	172	348	26	26	52	16	60,39	20	77,62	36	68,88
8	BOJONGSARI	BOJONGSARI	BOJONGSARI BARU	237	47	43	90,72	122	118	240	18	18	36	12	65,74	11	61,97	23	63,88
9			CURUG	429	86	64	74,66	213	207	419	32	31	63	20	62,69	20	64,47	40	63,57
10			PONDOK PETIR	538	108	90	83,57	232	225	457	35	34	69	19	54,70	19	56,25	38	55,46
11			SERUA	418	84	64	76,57	228	222	450	34	33	67	15	43,85	18	54,11	33	48,91
12			DUREN SERIBU	258	52	43	83,20	125	122	247	19	18	37	15	79,84	7	38,32	22	59,37
13			DUREN MEKAR	398	80	60	75,36	164	160	324	25	24	49	17	69,01	18	75,14	35	72,03
14			BOJONGSARI LAMA	358	72	52	72,63	171	167	338	26	25	51	17	66,15	17	68,03	34	67,08
15	PANCORAN MAS	PANCORAN MAS	PANCORAN MAS	1.515	303	252	83,19	710	691	1.401	107	104	210	76	71,35	72	69,51	148	70,44
16			DEPOK	1.128	225	190	84,40	550	535	1.085	83	80	163	61	73,94	54	67,31	115	70,67
17			RANGKAPAN JAYA	863	173	169	97,90	409	398	806	61	60	121	19	30,98	26	43,60	45	37,20
18			RANGKAPAN JAYA	917	183	151	82,35	421	409	830	63	61	124	25	39,62	23	37,49	48	38,57
19			MAMPANG	570	114	94	82,48	245	238	482	37	36	72	18	49,06	15	42,05	33	45,60
20			DEPOK JAYA	675	115	97	84,41	237	231	468	36	35	70	24	67,37	25	72,17	49	69,74
21			CIPAYUNG	509	122	82	67,33	235	228	463	35	34	69	13	36,95	10	29,23	23	33,15
22	CIPAYUNG	CIPAYUNG	CIPAYUNG JAYA	432	86	43	49,76	186	180	366	28	27	55	6	21,56	6	22,17	12	21,86
23			BOJONG PONDOK TERONG	846	169	75	44,33	448	435	883	67	65	132	15	22,33	15	22,98	30	22,64
24			PONDOK JAYA	635	127	96	75,64	318	309	627	48	46	94	47	98,58	33	71,18	80	85,07
25			RATUJAYA	860	172	143	83,16	416	404	820	62	61	123	56	89,76	40	65,94	96	78,02
26			TIRTAJAYA	430	86	87	101,17	239	233	472	36	35	71	12	33,44	12	34,38	24	33,90
27	SUKMAJAYA	SUKMAJAYA	MEKAR JAYA	1.471	294	194	65,94	562	547	1.109	84	82	166	20	23,71	31	37,79	51	30,65
28			ABADIJAYA	1.533	307	192	62,64	686	668	1.354	103	100	203	52	50,50	59	58,92	111	54,65
29			CISALAK	447	89	52	58,13	180	175	354	27	26	53	14	51,97	18	68,71	32	60,22
30			BAKTI JAYA	1.497	299	84	28,06	671	652	1.323	101	98	198	15	14,91	17	17,38	32	16,13
31			PONDOK SUKMAJAYA	763	153	51	33,42	352	342	693	53	51	104	3	5,69	2	3,90	5	4,81
32			CILODONG	582	116	59	50,67	305	297	602	46	45	90	15	32,74	7	15,71	22	24,35
33			CILODONG	418	84	47	56,28	203	197	400	30	30	60	10	32,90	6	20,30	16	26,69
34	CILODONG	KALIMULYA	KALIMULYA	335	67	85	126,87	164	159	323	25	24	48	15	61,11	12	50,27	27	55,77
35			JATIMULYA	251	50	43	85,58	147	142	289	22	21	43	11	50,05	10	46,79	21	48,45
36			VILLA PERTIWI	1.719	344	271	78,85	676	657	1.333	101	99	200	77	75,95	63	63,91	140	70,01
37	CIMANGGIS	CIMANGGIS	CURUG	551	110	140	127,09	236	230	466	35	34	70	37	104,38	33	95,74	70	100,12
38			HARJAMUKTI	695	139	120	86,31	299	291	590	45	44	88	36	80,29	37	84,86	73	82,54
39			CISALAK PASAR	624	125	105	84,16	282	275	557	42	41	84	22	51,94	18	43,70	40	47,88
40			MEKARSARI	1.309	262	168	64,18	531	516	1.046	80	77	157	25	31,42	21	27,14	46	29,31
41			TUGU	2.337	467	421	90,07	1.009	981	1.990	151	147	299	91	60,12	90	61,15	181	60,63
42			PASIR GUNUNG SELATAN	881	176	150	85,17	478	465	943	72	70	141	52	72,53	47	67,42	99	70,01
43			TAPOS	TAPOS	TAPOS	365	73	103	141,08	174	169	343	26	25	51	26	99,80	23	90,78
44	LEUWINAGGUNG	305			61	77	126,20	138	134	273	21	20	41	18	86,80	17	84,31	35	85,57
45	CILANGKAP	1.177			235	270	114,69	607	590	1.197	91	88	180	13	14,28	18	20,34	31	17,27
46	CIMPAEUN	536			107	102	95,21	289	281	570	43	42	85	2	4,62	3	7,12	5	5,85
47	JATIJAAR	936			187	182	97,23	435	423	859	65	64	129	36	55,12	61	80,30	87	67,54
48	SUKAMAJU BARU	994			199	168	84,51	464	451	915	70	68	137	41	58,94	37	54,70	78	56,85
49	SUKATANI	1.402			280	233	83,07	564	549	1.113	85	82	167	63	74,44	59	71,69	122	73,09
50	BEJI	BEJI	BEJI	272	54	48	88,36	154	150	304	23	22	46	17	73,50	17	75,59	34	74,53
51			DEPOK UTARA	1.235	247	42	17,01	546	531	1.077	82	80	162	2	2,44	3	3,77	5	3,10
52			KEMIRIMUKA	944	189	149	78,89	456	444	900	68	67	135	40	58,47	23	34,57	63	46,69
53			PONDOK CINA	397	79	58	73,10	112	109	220	17	16	33	12	71,65	9	55,26	21	63,57
54			TANAH BARU	653	131	74	56,64	331	322	654	50	48	98	32	64,37	36	74,47	68	69,35
55			TANAH BARU	885	177	186	105,11	453	441	894	68	66	134	49	72,09	45	68,08	94	70,12
56			MERUYUNG	458	92	97	105,78	255	248	503	38	37	76	34	88,81	28	75,22	62	82,11
57	LIMO	LIMO	GROGOL	605	121	153	126,42	378	367	745	57	55	112	48	84,77	43	78,09	91	81,48
58			KRUKUT	410	82	87	106,16	194	189	383	29	28	58	24	82,32	26	91,71	50	86,95
59			LIMO	851	170	212	124,49	378	367	745	57	55	112	46	81,24	46	83,54	92	82,37
60			CINERE	1.014	203	170	83,79	389	378	767	58	57	115	36	61,74	48	84,65	84	73,04
61	CINERE	CINERE	GANDUL	735	147	112	76,23	340	330	670	51	50	101	33	64,76	41	82,75	74	73,63
62			PANGKALANJATI BARU	430	86	65	75,64	211	206	417	32	31	63	24	75,65	22	71,31	46	73,51
63			PANGKALANJATI	662	132	103	77,81	282	275	557	42	41	84	32	75,55	32	77,69	64	76,60
<b>JUMLAH (KAB/KOTA)</b>				<b>45.956</b>	<b>9.191</b>	<b>7.461</b>	<b>81,18</b>	<b>21.181</b>	<b>20.597</b>	<b>41.778</b>	<b>3.177</b>	<b>3.090</b>	<b>6.267</b>	<b>1.777</b>	<b>55,93</b>	<b>1.700</b>	<b>55,02</b>	<b>3.477</b>	<b>55,48</b>

TABEL 31

JUMLAH KEMATIAN NEONATAL, BAYI, DAN BALITA MENURUT JENIS KELAMIN, KECAMATAN, DAN PUSKESMAS  
KOTA DEPOK  
TAHUN 2021

NO	KECAMATAN	PUSKESMAS	KELURAHAN	JUMLAH KEMATIAN											
				LAKI - LAKI				PEREMPUAN				LAKI - LAKI + PEREMPUAN			
				NEONATAL	BALITA	BALITA	JUMLAH TOTAL	NEONATAL	BALITA	BALITA	JUMLAH TOTAL	NEONATAL	BALITA	BALITA	JUMLAH TOTAL
	BAYI <sup>a</sup>	ANAK BALITA			BAYI <sup>a</sup>	ANAK BALITA			BAYI <sup>a</sup>	ANAK BALITA					
1	2	3	4	5	6	7	8	9	10	11	12	13	14	15	16
1	SAWANGAN	SAWANGAN	SAWANGAN BARU	0	0	0	0	0	0	0	0	0	0	0	0
2		SAWANGAN LAMA	SAWANGAN LAMA	1	2	0	2	0	0	0	0	1	2	0	2
3		PENGASINAN	PENGASINAN	0	0	0	0	0	0	0	0	0	0	0	0
4			BEDAHAN	2	2	0	2	0	0	0	0	2	2	0	2
5		PASIR PUTIH	PASIR PUTIH	0	0	0	0	3	3	3	3	3	3	0	3
6		KEDAUNG	KEDAUNG	1	1	0	1	0	0	0	0	1	1	0	1
7	CINANGKA	CINANGKA	0	0	0	0	0	0	0	0	0	0	0	0	
8	BOJONGSARI	BOJONGSARI	BOJONGSARI BARU	0	0	0	0	0	0	0	0	0	0	0	
9		CURUG	CURUG	1	1	0	1	0	0	0	1	1	0	1	
10		PONDOK PETIR	PONDOK PETIR	0	0	0	0	0	0	0	0	0	0	0	
11		SERUA	SERUA	0	0	0	0	0	0	0	0	0	0	0	
12		DUREN SERIBU	DUREN SERIBU	0	0	0	0	0	0	0	0	0	0	0	0
13			DUREN MEKAR	0	0	0	0	0	0	0	0	0	0	0	0
14	BOJONGSARI LAMA		1	1	0	1	1	1	1	2	2	0	2		
15	PANCORAN MAS	PANCORAN MAS	0	0	0	0	0	0	0	0	0	0	0	0	
16		DEPOK	1	1	0	1	1	1	1	2	2	0	2		
17		RANGKAPAN JAYA	0	0	0	0	0	0	0	0	0	0	0	0	
18		RANGKAPAN JAYA BARU	0	0	0	0	0	0	0	0	0	0	0	0	
19	MAMPANG	MAMPANG	2	2	0	2	1	1	0	1	3	3	0	3	
20	DEPOK JAYA	DEPOK JAYA	0	0	0	0	0	0	0	0	0	0	0	0	
21	CIPAYUNG	CIPAYUNG	CIPAYUNG	0	0	0	0	0	0	0	0	0	0	0	
22		CIPAYUNG JAYA	0	0	0	0	0	0	0	0	0	0	0	0	
23		BOJONG PONDOK TERONG	0	0	0	0	0	0	0	0	0	0	0	0	
24		RATUJAYA	PONDOK JAYA	2	2	0	2	0	0	0	0	2	2	0	2
25	RATUJAYA	RATUJAYA	0	0	0	0	0	0	0	0	0	0	0	0	
26	SUKMAJAYA	SUKMAJAYA	TIRTAJAYA	0	0	0	0	0	0	0	0	0	0	0	
27		MEKAR JAYA	0	1	0	1	1	2	0	2	1	3	0	3	
28		ABADIJAYA	ABADIJAYA	0	0	0	0	1	1	0	1	1	0	1	
29		CISALAK	CISALAK	0	0	0	0	0	0	0	0	0	0	0	
30		BAKTI JAYA	BAKTI JAYA	0	0	0	0	0	0	0	0	0	0	0	
31		PONDOK SUKMAJAYA	SUKMAJAYA	0	0	0	0	0	0	0	0	0	0	0	
32	CILODONG	CILODONG	KALIBARU	1	1	0	1	0	0	0	1	1	0	1	
33		CILODONG	CILODONG	0	0	0	0	0	0	0	0	0	0	0	
34		KALIMULYA	KALIMULYA	0	0	0	0	0	0	0	0	0	0	0	
35		JATIMULYA	JATIMULYA	0	0	0	0	0	0	0	0	0	0	0	
36		VILLA PERTIWI	SUKAMAJU	1	1	0	1	1	1	0	1	2	2	0	2
37	CIMANGGIS	CURUG	0	0	0	0	0	0	0	0	0	0	0	0	
38	HARJAMUKTI	HARJAMUKTI	0	0	0	0	1	1	0	1	1	0	1		
39	CISALAK PASAR	CISALAK PASAR	0	0	0	0	0	0	0	0	0	0	0	0	
40	MEKARSARI	MEKARSARI	0	0	0	0	0	0	0	0	0	0	0	0	
41	TUGU	TUGU	3	3	0	3	0	0	0	0	3	3	0	3	
42	PASIR GUNUNG SELATAN	PASIR GUNUNG SELATAN	1	2	0	2	1	1	1	2	3	3	1	4	
43	TAPOS	TAPOS	TAPOS	0	0	0	0	1	1	0	1	1	0	1	
44		LEUWINAGGUNG	LEUWINAGGUNG	0	0	0	0	0	0	0	0	0	0	0	
45		CILANGKAP	CILANGKAP	5	6	2	8	1	2	0	2	6	8	2	10
46		CIMPAEUN	CIMPAEUN	0	0	0	0	1	1	0	1	1	1	0	1
47		JATIJAJAR	JATIJAJAR	2	2	0	2	0	0	0	0	2	2	0	2
48		SUKAMAJU BARU	SUKAMAJU BARU	1	1	0	1	0	1	0	1	2	2	0	2
49	SUKATANI	SUKATANI	0	0	0	0	0	0	0	0	0	0	0	0	
50	BEJI	BEJI TIMUR	0	0	0	0	1	1	0	1	1	1	0	1	
51	DEPOK UTARA	BEJI	0	0	0	0	1	1	0	1	1	1	0	1	
52	KEMIRIMUKA	KEMIRIMUKA	1	2	0	2	0	0	0	0	1	2	0	2	
53	PONDOK CINA	PONDOK CINA	0	0	0	0	0	0	0	0	0	0	0	0	
54	TANAH BARU	KUKUSAN	1	1	0	1	0	0	0	0	1	1	0	1	
55	TANAH BARU	TANAH BARU	1	1	0	1	0	0	0	0	1	1	0	1	
56	LIMO	LIMO	MERUYUNG	0	0	0	0	0	0	0	0	0	0	0	
57		GROGOL	GROGOL	1	1	0	1	0	0	0	1	1	0	1	
58		KRUKUT	KRUKUT	0	0	0	0	0	0	0	0	0	0	0	
59	LIMO	LIMO	2	2	0	2	1	2	0	2	3	4	0	4	
60	CINERE	CINERE	CINERE	0	0	0	0	0	0	0	0	0	0	0	
61		GANDUL	GANDUL	0	0	0	0	0	0	0	0	0	0	0	
62		PANGKALANJATI BARU	PANGKALANJATI BARU	1	1	0	1	0	0	0	1	1	0	1	
63		PANGKALANJATI	PANGKALANJATI	0	0	0	0	0	0	0	0	0	0	0	
<b>JUMLAH (KAB/KOTA)</b>				<b>32</b>	<b>37</b>	<b>2</b>	<b>39</b>	<b>17</b>	<b>21</b>	<b>1</b>	<b>22</b>	<b>49</b>	<b>58</b>	<b>3</b>	<b>61</b>
<b>ANGKA KEMATIAN (DILAPORKAN)</b>				<b>1,51</b>	<b>1,75</b>	<b>0,09</b>	<b>1,84</b>	<b>0,83</b>	<b>1,02</b>	<b>0,05</b>	<b>1,07</b>	<b>1,17</b>	<b>1,39</b>	<b>0,07</b>	<b>1,46</b>

Sumber: Seksi Kesga dan Gizi Dinas Kesehatan Kota Depok

Keterangan: - Angka Kematian (dilaporkan) tersebut di atas belum tentu menggambarkan AKN/AKB/AKABA yang sebenarnya di populasi

TABEL 32

JUMLAH KEMATIAN NEONATAL, BAYI, DAN ANAK BALITA MENURUT PENYEBAB UTAMA, KECAMATAN, DAN PUSKESMAS  
KOTA DEPOK  
TAHUN 2021

NO	KECAMATAN	PUSKESMAS	KELURAHAN	PENYEBAB KEMATIAN NEONATAL (0-28 HARI)						PENYEBAB KEMATIAN POST NEONATAL (29 HARI-11 BULAN)						PENYEBAB KEMATIAN ANAK BALITA (12-59 BULAN)									
				BBLR	ASFIKSI	TETANUS NEONATORUM	SEPSIS	KELAINAN BAWAAN	LAIN-LAIN	PNEUMONIA	DIARE	MALARIA	TETANUS	KELAINAN SARAF	KELAINAN SALURAN CERNIA	DBD	LAIN-LAIN	PNEUMONIA	DIARE	MALARIA	CAMPAK	DEMAM	DIFTERI	LAIN-LAIN	
1	SAWANGAN	SAWANGAN	SAWANGAN BARU	0	0	0	0	0	0	0	0	0	0	0	0	0	0	0	0	0	0	0	0		
2			SAWANGAN LAMA	0	1	0	0	0	0	0	0	0	0	0	0	1	0	0	0	0	0	0	0	0	
3		PENGASINAN	PENGASINAN	0	0	0	0	0	0	0	0	0	0	0	0	0	0	0	0	0	0	0	0	0	
4			BEDAHAN	1	0	0	1	0	0	0	0	0	0	0	0	0	0	0	0	0	0	0	0	0	
5			PASIR PUTIH	PASIR PUTIH	3	0	0	0	0	0	0	0	0	0	0	0	0	0	0	0	0	0	0	0	
6		KEDAUNG	KEDAUNG	0	1	0	0	0	0	0	0	0	0	0	0	0	0	0	0	0	0	0	0	0	
7		CINANGKA	CINANGKA	0	0	0	0	0	0	0	0	0	0	0	0	0	0	0	0	0	0	0	0	0	
8	BOJONGSARI	BOJONGSARI BARU	BOJONGSARI BARU	0	0	0	0	0	0	0	0	0	0	0	0	0	0	0	0	0	0	0	0		
9			CURUG	1	0	0	0	0	0	0	0	0	0	0	0	0	0	0	0	0	0	0	0	0	
10			PONDOK PETIR	0	0	0	0	0	0	0	0	0	0	0	0	0	0	0	0	0	0	0	0	0	
11		DUREN SERIBU	SERUA	0	0	0	0	0	0	0	0	0	0	0	0	0	0	0	0	0	0	0	0	0	
12			DUREN SERIBU	0	0	0	0	0	0	0	0	0	0	0	0	0	0	0	0	0	0	0	0	0	
13			DUREN MEKAR	0	0	0	0	0	0	0	0	0	0	0	0	0	0	0	0	0	0	0	0	0	
14			BOJONGSARI LAMA	BOJONGSARI LAMA	0	1	0	0	1	0	0	0	0	0	0	0	0	0	0	0	0	0	0	0	
15	PANCORAN MAS	PANCORAN MAS	PANCORAN MAS	0	0	0	0	0	0	0	0	0	0	0	0	0	0	0	0	0	0	0	0		
16			DEPOK	1	0	0	0	1	0	0	0	0	0	0	0	0	0	0	0	0	0	0	0	0	
17		RANGKAPAN JAYA	RANGKAPAN JAYA BARU	0	0	0	0	0	0	0	0	0	0	0	0	0	0	0	0	0	0	0	0		
18			RANGKAPAN JAYA	0	0	0	0	0	0	0	0	0	0	0	0	0	0	0	0	0	0	0	0	0	
19			MAMPANG	MAMPANG	0	1	0	0	2	0	0	0	0	0	0	0	0	0	0	0	0	0	0	0	0
20	DEPOK JAYA	DEPOK JAYA	0	0	0	0	0	0	0	0	0	0	0	0	0	0	0	0	0	0	0	0	0		
21	CIPAYUNG	CIPAYUNG	CIPAYUNG	0	0	0	0	0	0	0	0	0	0	0	0	0	0	0	0	0	0	0	0	0	
22			CIPAYUNG JAYA	0	0	0	0	0	0	0	0	0	0	0	0	0	0	0	0	0	0	0	0	0	
23			BOJONG PONDOK TERONG	0	0	0	0	0	0	0	0	0	0	0	0	0	0	0	0	0	0	0	0	0	
24	RATUJAYA	RATUJAYA	PONDOK JAYA	1	1	0	0	0	0	0	0	0	0	0	0	0	0	0	0	0	0	0	0		
25			RATUJAYA	0	0	0	0	0	0	0	0	0	0	0	0	0	0	0	0	0	0	0	0	0	
26	SUKMAJAYA	SUKMAJAYA	TIRTAJAYA	0	0	0	0	0	0	0	0	0	0	0	0	0	0	0	0	0	0	0	0	0	
27			MEKAR JAYA	0	0	0	0	1	0	0	2	0	0	0	0	0	0	0	0	0	0	0	0	0	
28			ABADIJAYA	ABADIJAYA	0	0	0	0	1	0	0	0	0	0	0	0	0	0	0	0	0	0	0	0	
29		BAKTI JAYA	CISALAK	0	0	0	0	0	0	0	0	0	0	0	0	0	0	0	0	0	0	0	0	0	
30			BAKTI JAYA	0	0	0	0	0	0	0	0	0	0	0	0	0	0	0	0	0	0	0	0	0	
31			PONDOK SUKMAJAYA	SUKMAJAYA	0	0	0	0	0	0	0	0	0	0	0	0	0	0	0	0	0	0	0	0	0
32			CILODONG	CILODONG	KALIBARU	0	1	0	0	0	0	0	0	0	0	0	0	0	0	0	0	0	0	0	0
33	CILODONG	0			0	0	0	0	0	0	0	0	0	0	0	0	0	0	0	0	0	0	0	0	
34	KALIMULYA	KALIMULYA			0	0	0	0	0	0	0	0	0	0	0	0	0	0	0	0	0	0	0	0	
35	JATIMULYA	0			0	0	0	0	0	0	0	0	0	0	0	0	0	0	0	0	0	0	0	0	
36	VILLA PERTIWI	SUKAMAJU			0	1	0	0	1	0	0	0	0	0	0	0	0	0	0	0	0	0	0	0	0
37	CIMANGGIS	CIMANGGIS	CURUG	0	0	0	0	0	0	0	0	0	0	0	0	0	0	0	0	0	0	0	0	0	
38			HARJAMUKTI	HARJAMUKTI	1	0	0	0	0	0	0	0	0	0	0	0	0	0	0	0	0	0	0	0	0
39			CISALAK PASAR	CISALAK PASAR	0	0	0	0	0	0	0	0	0	0	0	0	0	0	0	0	0	0	0	0	0
40			MEKARSARI	MEKARSARI	0	0	0	0	0	0	0	0	0	0	0	0	0	0	0	0	0	0	0	0	0
41			TUGU	TUGU	2	0	0	0	1	0	0	0	0	0	0	0	0	0	0	0	0	0	0	0	0
42			PASIR GUNUNG SELATAN	PASIR GUNUNG SELATAN	1	0	0	0	1	0	0	0	0	0	0	0	0	1	0	0	0	0	0	0	1
43	TAPOS	TAPOS	TAPOS	0	1	0	0	0	0	0	0	0	0	0	0	0	0	0	0	0	0	0	0	0	
44			LEUWINAGGUNG	0	0	0	0	0	0	0	0	0	0	0	0	0	0	0	0	0	0	0	0	0	
45		CILANGKAP	CILANGKAP	5	0	0	0	1	0	1	0	0	0	0	0	1	0	1	0	0	1	0	0	0	
46		CIMPAEUN	CIMPAEUN	1	0	0	0	0	0	0	0	0	0	0	0	0	0	0	0	0	0	0	0	0	
47		JATUJAR	JATUJAR	1	1	0	0	0	0	0	0	0	0	0	0	0	0	0	0	0	0	0	0	0	
48		SUKAMAJU BARU	SUKAMAJU BARU	0	0	0	0	0	1	0	0	0	0	0	0	1	0	0	0	0	0	0	0	0	
49		SUKATANI	SUKATANI	0	0	0	0	0	0	0	0	0	0	0	0	0	0	0	0	0	0	0	0	0	
50	BEJI	BEJI	BEJI TIMUR	0	0	0	0	1	0	0	0	0	0	0	0	0	0	0	0	0	0	0	0	0	
51			DEPOK UTARA	BEJI	0	1	0	0	0	0	0	0	0	0	0	0	0	0	0	0	0	0	0	0	0
52			KEMIRIMUKA	KEMIRIMUKA	0	1	0	0	0	0	0	0	0	0	0	0	1	0	0	0	0	0	0	0	0
53			PONDOK CINA	PONDOK CINA	0	0	0	0	0	0	0	0	0	0	0	0	0	0	0	0	0	0	0	0	0
54			TANAH BARU	KUKUSAN	0	0	0	0	1	0	0	0	0	0	0	0	0	0	0	0	0	0	0	0	0
55	LIMO	LIMO	TANAH BARU	1	0	0	0	0	0	0	0	0	0	0	0	0	0	0	0	0	0	0	0	0	
56			MERUYUNG	0	0	0	0	0	0	0	0	0	0	0	0	0	0	0	0	0	0	0	0	0	0
57			GROGOL	0	1	0	0	0	0	0	0	0	0	0	0	0	0	0	0	0	0	0	0	0	0
58			KRUKUT	0	0	0	0	0	0	0	0	0	0	0	0	0	0	0	0	0	0	0	0	0	0
59	CINERE	CINERE	LIMO	0	1	0	0	1	1	0	0	0	0	0	0	1	0	0	0	0	0	0	0	0	
60			CINERE	0	0	0	0	0	0	0	0	0	0	0	0	0	0	0	0	0	0	0	0	0	0
61			GANDUL	0	0	0	0	0	0	0	0	0	0	0	0	0	0	0	0	0	0	0	0	0	0
62			PANGKALANJATI BARU	0	1	0	0	0	0	0	0	0	0	0	0	0	0	0	0	0	0	0	0	0	0
63	PANGKALANJATI	0	0	0	0	0	0	0	0	0	0	0	0	0	0	0	0	0	0	0	0	0	0		
<b>JUMLAH (KAB/KOTA)</b>				<b>19</b>	<b>14</b>	<b>0</b>	<b>1</b>	<b>13</b>	<b>2</b>	<b>1</b>	<b>2</b>	<b>0</b>	<b>0</b>	<b>0</b>	<b>1</b>	<b>2</b>	<b>3</b>	<b>0</b>	<b>1</b>	<b>0</b>	<b>0</b>	<b>1</b>	<b>0</b>	<b>1</b>	



TABEL 33

BAYI BERAT BADAN LAHIR RENDAH (BBLR) MENURUT JENIS KELAMIN, KECAMATAN, DAN PUSKESMAS  
KOTA DEPOK  
TAHUN 2021

NO	KECAMATAN	PUSKESMAS	KELURAHAN	JUMLAH LAHIR HIDUP			BAYI BARU LAHIR DITIMBANG						BBLR						
				L	P	L + P	L		P		L + P		L		P		L + P		
							JUMLAH	%	JUMLAH	%	JUMLAH	%	JUMLAH	%	JUMLAH	%	JUMLAH	%	
1	2	3	4	5	6	7	8	9	10	11	12	13	14	15	16	17	18	19	
1	SAWANGAN	SAWANGAN	SAWANGAN BARU	200	194	394	200	100,0	194	100,0	394	100,0	4	2,00	2	1,03	6	1,52	
2			SAWANGAN LAMA	207	202	409	207	100,0	202	100,0	409	100,0	4	1,93	3	1,49	7	1,71	
3		PENGASINAN	PENGASINAN	272	264	536	272	100,0	264	100,0	536	100,0	0	0,00	0	0,00	0	0,00	
4			BEDAHAN	285	277	562	285	100,0	277	100,0	562	100,0	0	0,00	0	0,00	0	0,00	
5			PASIR PUTIH	248	241	488	248	100,0	241	100,0	488	100,0	8	3,23	11	4,57	19	3,89	
6		KEDAUNG	KEDAUNG	196	191	387	196	100,0	191	100,0	387	100,0	0	0,00	0	0,00	0	0,00	
7			CINANGKA	177	172	348	177	100,0	172	100,0	348	100,0	3	1,70	3	1,75	6	1,72	
8	BOJONGSARI	BOJONGSARIBARU	BOJONGSARIBARU	122	118	240	122	100,0	118	100,0	240	100,0	0	0,00	0	0,00	0	0,00	
9			CURUG	213	207	419	213	100,0	207	100,0	419	100,0	1	0,47	0	0,00	1	0,24	
10		PONDOK PETIR	PONDOK PETIR	232	225	457	232	100,0	225	100,0	457	100,0	0	0,00	0	0,00	0	0,00	
11			SERUA	228	222	450	228	100,0	222	100,0	450	100,0	0	0,00	0	0,00	0	0,00	
12			DUREN SERIBU	125	122	247	125	100,0	122	100,0	247	100,0	0	0,00	0	0,00	0	0,00	
13		DUREN MEKAR	DUREN MEKAR	164	160	324	164	100,0	160	100,0	324	100,0	0	0,00	0	0,00	0	0,00	
14			BOJONGSARILAMA	171	167	338	171	100,0	167	100,0	338	100,0	0	0,00	1	0,60	1	0,30	
15	PANCORAN MAS	PANCORAN MAS	PANCORAN MAS	710	691	1.401	710	100,0	691	100,0	1.401	100,0	9	1,27	6	0,87	15	1,07	
16			DEPOK	550	535	1.085	550	100,0	535	100,0	1.085	100,0	8	1,45	6	1,12	14	1,29	
17		RANGKAPAN JAYA	RANGKAPAN JAYA BARU	409	398	806	409	100,0	398	100,0	806	100,0	3	0,73	6	1,51	9	1,12	
18			RANGKAPAN JAYA	421	409	830	421	100,0	409	100,0	830	100,0	6	1,43	2	0,49	8	0,96	
19			MAMPANG	245	238	482	245	100,0	238	100,0	482	100,0	7	2,86	4	1,68	11	2,28	
20		DEPOK JAYA	DEPOK JAYA	237	231	468	237	100,0	231	100,0	468	100,0	0	0,00	0	0,00	0	0,00	
21			CIPAYUNG	235	228	463	235	100,0	228	100,0	463	100,0	0	0,00	0	0,00	0	0,00	
22	CIPAYUNG	CIPAYUNG	CIPAYUNG JAYA	186	180	366	186	100,0	180	100,0	366	100,0	2	1,08	0	0,00	2	0,55	
23			BOJONG PONDOK TERONG	448	435	883	448	100,0	435	100,0	883	100,0	3	0,67	1	0,23	4	0,45	
24			PONDOK JAYA	318	309	627	318	100,0	309	100,0	627	100,0	3	0,94	3	0,97	6	0,96	
25		RATUJAYA	RATUJAYA	416	404	820	416	100,0	404	100,0	820	100,0	5	1,20	2	0,49	7	0,85	
26			TIRTAJAYA	239	233	472	239	100,0	233	100,0	472	100,0	1	0,42	1	0,43	2	0,42	
27		SUKMAJAYA	MEKAR JAYA	MEKAR JAYA	562	547	1.109	562	100,0	547	100,0	1.109	100,0	3	0,53	6	1,10	9	0,81
28				ABADIJAYA	686	668	1.354	686	100,0	668	100,0	1.354	100,0	5	0,73	4	0,60	9	0,66
29	CISALAK		180	175	354	180	100,0	175	100,0	354	100,0	3	1,67	2	1,15	5	1,41		
30	BAKTI JAYA		671	652	1.323	671	100,0	652	100,0	1.323	100,0	2	0,30	1	0,15	3	0,23		
31	PONDOK SUKMAJAYA	SUKMAJAYA	352	342	693	352	100,0	342	100,0	693	100,0	0	0,00	0	0,00	0	0,00		
32	CILODONG	KALIBARU	KALIBARU	305	297	602	305	100,0	297	100,0	602	100,0	0	0,00	0	0,00	0	0,00	
33			CILODONG	203	197	400	203	100,0	197	100,0	400	100,0	1	0,49	0	0,00	1	0,25	
34		KALIMULYA	KALIMULYA	164	159	323	164	100,0	159	100,0	323	100,0	0	0,00	1	0,63	1	0,31	
35			JATIMULYA	147	142	289	147	100,0	142	100,0	289	100,0	1	0,68	0	0,00	1	0,35	
36			SUKAMAJU	676	657	1.333	676	100,0	657	100,0	1.333	100,0	3	0,44	1	0,15	4	0,30	
37		CIMANGGIS	CIMANGGIS	CURUG	236	230	466	236	100,0	230	100,0	466	100,0	5	2,12	1	0,44	6	1,29
38				HARJAMUKTI	299	291	590	299	100,0	291	100,0	590	100,0	1	0,33	1	0,34	2	0,34
39	CISALAK PASAR		CISALAK PASAR	282	275	557	282	100,0	275	100,0	557	100,0	2	0,71	1	0,36	3	0,54	
40			MEKARSARI	531	516	1.046	531	100,0	516	100,0	1.047	100,0	5	0,94	3	0,58	8	0,76	
41			TUGU	1.009	981	1.990	1.009	100,0	981	100,0	1.990	100,0	2	0,20	1	0,10	3	0,15	
42	PASIR GUNUNG SELATAN		PASIR GUNUNG SELATAN	478	465	943	478	100,0	465	100,0	943	100,0	4	0,84	5	1,08	9	0,95	
43	TAPOS		TAPOS	TAPOS	174	169	343	174	100,0	169	100,0	343	100,0	0	0,00	1	0,59	1	0,29
44		LEUWINAGGUNG		138	134	273	138	100,0	134	100,0	273	100,0	1	0,72	0	0,00	1	0,37	
45		CILANGKAP	CILANGKAP	607	590	1.197	607	100,0	590	100,0	1.197	100,0	5	0,82	0	0,00	5	0,42	
46			CIMPAEUN	289	281	570	289	100,0	281	100,0	570	100,0	0	0,00	2	0,71	2	0,35	
47			JATIJAJAR	435	423	859	435	100,0	423	100,0	859	100,0	2	0,46	9	2,13	11	1,28	
48		SUKAMAJU BARU	SUKAMAJU BARU	464	451	915	464	100,0	451	100,0	915	100,0	5	1,08	4	0,89	9	0,98	
49			SUKATANI	564	549	1.113	564	100,0	549	100,0	1.113	100,0	9	1,60	11	2,00	20	1,80	
50	BEJI	BEJI	BEJI TIMUR	154	150	304	154	100,0	150	100,0	304	100,0	1	0,65	1	0,67	2	0,66	
51			DEPOK UTARA	546	531	1.077	546	100,0	531	100,0	1.077	100,0	0	0,00	1	0,19	1	0,09	
52		KEMIRIMUKA	KEMIRIMUKA	456	444	900	456	100,0	444	100,0	900	100,0	0	0,00	0	0,00	0	0,00	
53			PONDOK CINA	112	109	220	112	100,0	109	100,0	220	100,0	0	0,00	0	0,00	0	0,00	
54			TANAH BARU	331	322	654	331	100,0	322	100,0	654	100,0	0	0,00	0	0,00	0	0,00	
55		LIMO	LIMO	TANAH BARU	453	441	894	453	100,0	441	100,0	894	100,0	5	1,10	6	1,36	11	1,23
56				MERUYUNG	255	248	503	255	100,0	248	100,0	503	100,0	1	0,39	3	1,21	4	0,79
57	GROGOL			378	367	745	378	100,0	367	100,0	745	100,0	2	0,53	3	0,82	5	0,67	
58	KRUKUT			194	189	383	194	100,0	189	100,0	383	100,0	0	0,00	0	0,00	0	0,00	
59	CINERE	CINERE	LIMO	378	367	745	378	100,0	367	100,0	745	100,0	2	0,53	1	0,27	3	0,40	
60			CINERE	389	378	767	389	100,0	378	100,0	767	100,0	6	1,54	4	1,06	10	1,30	
61			GANDUL	340	330	670	340	100,0	330	100,0	670	100,0	1	0,29	4	1,21	5	0,75	
62			PANGKALANJATIBARU	211	206	417	211	100,0	206	100,0	417	100,0	0	0,00	1	0,49	1	0,24	
63	PANGKALANJATI	282	275	557	282	100,0	275	100,0	557	100,0	0	0,00	0	0,00	0	0,00			
<b>JUMLAH (KAB/KOTA)</b>				<b>21.181</b>	<b>20.597</b>	<b>41.778</b>	<b>21.181</b>	<b>100,0</b>	<b>20.597</b>	<b>100,0</b>	<b>41.778</b>	<b>100,0</b>	<b>144</b>	<b>0,68</b>	<b>129</b>	<b>0,63</b>	<b>273</b>	<b>0,65</b>	

Sumber: Seksi Kesga dan Gizi Dinas Kesehatan Kota Depok

CAKUPAN KUNJUNGAN NEONATAL MENURUT JENIS KELAMIN, KECAMATAN, DAN PUSKESMAS  
KOTA DEPOK  
TAHUN 2021

NO	KECAMATAN	PUSKESMAS	KELURAHAN	JUMLAH LAHIR HIDUP			KUNJUNGAN NEONATAL 1 KALI (KN1)						KUNJUNGAN NEONATAL 3 KALI (KN LENGKAP)*					
				L	P	L + P	L		P		L + P		L		P		L + P	
				5	6	7	8	9	10	11	12	13	14	15	16	17	18	19
1	SAWANGAN	SAWANGAN	SAWANGAN BARU	200	194	394	190	95,15	184	94,76	374	94,96	189	94,65	183	94,24	372	94,45
2			SAWANGAN LAMA	207	202	409	210	101,27	210	104,14	420	102,69	209	100,79	208	103,15	417	101,95
3		PENGASINAN	PENGASINAN	272	264	536	266	97,88	269	101,79	535	99,81	264	97,15	263	99,52	527	98,32
4			BEDAHAN	285	277	562	280	98,33	278	100,40	558	99,35	275	96,57	276	99,67	551	98,10
5		PASIR PUTIH	PASIR PUTIH	248	241	488	244	98,57	228	94,72	472	96,67	243	98,17	225	93,47	468	95,85
6		KEDAUNG	KEDAUNG	196	191	387	176	89,73	213	111,68	389	100,55	167	85,14	205	107,48	372	96,16
7		CINANGKA	CINANGKA	177	172	348	168	95,11	185	107,70	353	101,32	168	95,11	185	107,70	353	101,32
8	BOJONGSARI	BOJONGSARI	BOJONGSARI BARU	122	118	240	109	89,56	117	98,86	226	94,15	111	91,21	115	97,17	226	94,15
9			CURUG	213	207	419	210	98,74	199	96,22	409	97,50	207	97,33	199	96,22	406	96,78
10			PONDOK PETIR	232	225	457	263	113,57	250	111,01	513	112,31	258	111,41	244	108,35	502	109,90
11			SERUA	228	222	450	204	89,46	197	88,84	401	89,15	204	89,46	197	88,84	401	89,15
12		DUREN SERIBU	DUREN SERIBU	125	122	247	121	96,61	113	92,78	234	94,72	116	92,62	111	91,14	227	91,89
13			DUREN MEKAR	164	160	324	184	112,03	177	110,83	361	111,44	175	106,55	169	105,82	344	106,19
14			BOJONGSARI LAMA	171	167	338	168	98,06	170	102,04	338	100,02	165	96,31	165	99,04	330	97,65
15	PANCORAN MAS	PANCORAN MAS	PANCORAN MAS	710	691	1.401	737	103,79	684	99,05	1.421	101,45	730	102,80	683	98,91	1.413	100,88
16			DEPOK	550	535	1.085	546	99,27	516	96,48	1.062	97,89	544	98,91	511	95,54	1.055	97,25
17		RANGKAPAN JAYA	RANGKAPAN JAYA BARU	409	398	806	431	105,43	408	102,63	839	104,05	423	103,47	406	102,13	829	102,81
18			RANGKAPAN JAYA	421	409	830	461	109,60	425	103,90	886	106,79	449	106,74	421	102,93	870	104,86
19		MAMPANG	MAMPANG	245	238	482	249	101,81	273	114,78	522	108,21	240	98,13	253	106,38	493	102,19
20		DEPOK JAYA	DEPOK JAYA	237	231	468	282	118,74	266	115,18	548	116,99	282	118,74	266	115,18	548	116,99
21	CIPAYUNG	CIPAYUNG	CIPAYUNG	235	228	463	279	118,96	308	135,05	587	126,89	277	118,11	304	133,29	581	125,59
22			CIPAYUNG JAYA	186	180	366	178	95,96	234	129,72	412	112,60	175	94,34	232	128,61	407	111,24
23		RATUJAYA	BOJONG PONDOK TERONG	448	435	883	400	89,32	414	95,07	814	92,16	396	88,43	408	93,69	804	91,03
24			PONDOK JAYA	318	309	627	339	106,66	270	87,36	609	97,14	319	100,37	259	83,80	578	92,20
25			RATUJAYA	416	404	820	421	101,23	369	91,24	790	96,30	402	96,66	358	88,52	760	92,64
26	SUKMAJAYA	SUKMAJAYA	TIRTAJAYA	239	233	472	212	88,61	232	99,71	444	94,08	212	88,61	232	99,71	444	94,08
27			MEKAR JAYA	562	547	1.109	704	125,17	581	106,23	1.285	115,84	704	125,17	579	105,87	1.283	115,66
28		ABADIJAYA	ABADIJAYA	686	668	1.354	688	100,22	721	108,01	1.409	104,06	621	90,46	645	96,62	1.266	93,50
29			CISALAK	180	175	354	194	108,02	205	117,38	399	112,64	153	85,19	151	86,46	304	85,82
30		BAKTI JAYA	BAKTI JAYA	671	652	1.323	703	104,84	746	114,41	1.449	109,56	687	102,46	728	111,65	1.415	106,99
31		PONDOK SUKMAJAYA	SUKMAJAYA	352	342	693	344	97,86	314	91,86	658	94,90	344	97,86	314	91,86	658	94,90
32	CILODONG	CILODONG	KALIBARU	305	297	602	243	79,56	308	103,70	551	91,46	243	79,56	308	103,70	551	91,46
33			CILODONG	203	197	400	179	88,34	237	120,28	416	104,08	179	88,34	237	120,28	416	104,08
34		KALIMULYA	KALIMULYA	164	159	323	184	112,44	133	83,58	317	98,21	183	111,83	128	80,44	311	96,35
35			JATIMULYA	147	142	289	139	94,87	108	75,80	247	85,47	139	94,87	105	73,70	244	84,43
36		VILLA PERTIWI	SUKAMAJU	676	657	1.333	862	127,54	769	117,01	1.631	122,35	853	126,21	761	115,79	1.614	121,08
37		CIMANGGIS	CIMANGGIS	CURUG	236	230	466	251	106,22	272	118,37	523	112,21	251	106,22	272	118,37	523
38	HARJAMUKTI			299	291	590	331	110,73	308	105,96	639	108,37	331	110,73	308	105,96	639	108,37
39	CISALAK PASAR		CISALAK PASAR	282	275	557	303	107,30	292	106,34	595	106,82	303	107,30	292	106,34	595	106,82
40	MEKARSARI		MEKARSARI	531	516	1.046	523	98,58	502	97,31	1.025	97,95	523	98,58	502	97,31	1.025	97,95
41	TUGU		TUGU	1.009	981	1.990	1.119	110,90	1.070	109,05	2.189	109,99	1.113	110,30	1.055	107,52	2.168	108,93
42	PASIR GUNUNG SELTA		PASIR GUNUNG SELATAN	478	465	943	425	89,92	416	89,51	841	89,21	424	88,71	415	89,29	839	89,00
43	TAPOS	TAPOS	TAPOS	174	169	343	176	101,33	174	103,02	350	102,16	169	97,30	168	99,47	337	98,37
44			LEUWINAGGUNG	138	134	273	144	104,17	145	107,86	289	105,99	141	102,00	138	102,66	279	102,32
45		CILANGKAP	CILANGKAP	607	590	1.197	578	95,27	558	94,58	1.136	94,93	558	91,97	538	91,19	1.096	91,58
46		CIMPAEUN	CIMPAEUN	289	281	570	263	91,04	257	91,48	520	91,26	261	90,35	257	91,48	518	90,91
47			JATIJAJAR	435	423	859	388	89,11	413	97,54	801	93,27	387	88,88	413	97,54	800	93,15
48			SUKAMAJU BARU	SUKAMAJU BARU	464	451	915	452	97,46	460	102,00	912	99,70	451	97,25	458	101,56	909
49		SUKATANI	SUKATANI	564	549	1.113	665	117,87	668	121,76	1.333	119,79	665	117,87	668	121,76	1.333	119,79
50	BEJI	BEJI	BEJI TIMUR	154	150	304	137	88,85	136	90,70	273	89,76	137	88,85	136	90,70	273	89,76
51			DEPOK UTARA	BEJI	546	531	1.077	564	103,32	511	96,27	1.075	99,84	564	103,32	511	96,27	1.075
52		KEMIRIMUKA	KEMIRIMUKA	456	444	900	450	98,67	445	100,34	895	99,49	450	98,67	445	100,34	895	99,49
53			PONDOK CINA	112	109	220	197	176,43	186	171,31	383	173,91	188	168,37	182	167,62	370	168,00
54		TANAH BARU	KUKUSAN	331	322	654	311	93,84	312	96,81	623	95,30	299	90,22	299	92,77	598	91,48
55	TANAH BARU		453	441	894	425	93,79	418	94,86	843	94,32	412	90,92	404	91,69	816	91,30	
56	MERUYUNG		255	248	503	231	90,51	225	90,66	456	90,59	231	90,51	224	90,26	455	90,39	
57	LIMO	LIMO	GROGOL	378	367	745	295	78,14	296	80,63	591	79,37	295	78,14	296	80,63	591	79,37
58			KRUKUT	194	189	383	202	103,93	200	105,82	402	104,86	202	103,93	200	105,82	402	104,86
59			LIMO	378	367	745	413	109,40	412	112,23	825	110,80	412	109,14	411	111,96	823	110,53
60			CINERE	CINERE	389	378	767	479	123,22	447	118,25	926	120,77	428	110,10	393	103,97	821
61	GANDUL	340		330	670	350	103,03	341	103,23	691	103,13	331	97,44	323	97,78	654	97,61	
62	PANGKALANJATI BARU	211		206	417	210	99,29	197	95,79	407	97,56	195	92,20	187	90,92	382	91,57	
63	PANGKALANJATI	282		275	557	315	111,55	299	108,88	614	110,23	273	96,67	272	99,05	545	97,85	
JUMLAH (KAB/KOTA)				21.181	20.597	41.778	21.765	102,76	21.271	103,27	43.036	103,01	21.300	100,56	20.801	100,99	42.101	100,77

Sumber: Seksi Kesga dan Gizi Dinas Kesehatan Kota Depok

Keterangan: \*KN Lengkap sama dengan indikator SPM "Persentase bayi baru lahir mendapatkan pelayanan kesehatan bayi baru lahir"

TABEL 35

BAYI BARU LAHIR MENDAPAT IMD\* DAN PEMBERIAN ASI EKSKLUSIF PADA BAYI < 6 BULAN MENURUT KECAMATAN DAN PUSKESMAS  
KOTA DEPOK  
TAHUN 2021

NO	KECAMATAN	PUSKESMAS	KELURAHAN	BAYI BARU LAHIR			BAYI USIA < 6 BULAN			
				JUMLAH	MENDAPAT IMD		JUMLAH	DIBERI ASI EKSKLUSIF		
					JUMLAH	%		JUMLAH	%	
1	2	3	4	5	6	7	8	9	10	
1	SAWANGAN	SAWANGAN	SAWANGAN BARU	394	365	92,67	202	137	67,82	
2			SAWANGAN LAMA	409	391	95,60	210	139	66,19	
3		PENGASINAN	PENGASINAN	536	535	99,81	157	97	61,78	
4			BEDAHAN	562	559	99,53	91	70	76,92	
5			PASIR PUTIH	488	455	93,19	320	241	75,31	
6		KEDAUNG	KEDAUNG	387	320	82,72	326	204	62,58	
7		CINANGKA	CINANGKA	348	353	101,32	301	206	68,44	
8	BOJONGSARI	BOJONGSARI	BOJONGSARI BARU	240	227	94,57	89	71	79,78	
9			CURUG	419	410	97,74	151	118	78,15	
10			PONDOK PETIR	457	505	110,56	171	133	77,78	
11			SERUA	450	406	90,26	190	158	83,16	
12		DUREN SERIBU	DUREN SERIBU	247	234	94,72	136	92	67,65	
13			DUREN MEKAR	324	361	111,44	152	98	64,47	
14			BOJONGSARI LAMA	338	337	99,73	211	143	67,77	
15	PANCORAN MAS	PANCORAN MAS	PANCORAN MAS	1.401	1.309	93,46	425	363	85,41	
16			DEPOK	1.085	968	89,23	386	314	81,35	
17		RANGKAPAN JAYA	RANGKAPAN JAYA BARU	806	804	99,71	330	191	57,88	
18			RANGKAPAN JAYA	830	857	103,29	460	314	68,26	
19		MAMPANG	MAMPANG	482	481	99,71	227	163	71,81	
20		DEPOK JAYA	DEPOK JAYA	468	548	116,99	72	62	86,11	
21	CIPAYUNG	CIPAYUNG	CIPAYUNG	463	591	127,75	344	289	84,01	
22			CIPAYUNG JAYA	366	410	112,06	230	179	77,83	
23			BOJONG PONDOK TERONG	883	815	92,27	379	314	82,85	
24		RATUJAYA	PONDOK JAYA	627	609	97,14	85	71	83,53	
25			RATUJAYA	820	800	97,52	202	167	82,67	
26			TIRTAJAYA	472	507	107,43	131	96	73,28	
27	SUKMAJAYA	SUKMAJAYA	MEKAR JAYA	1.109	1.262	113,76	206	154	74,76	
28			ABADIJAYA	1.354	1.258	92,91	335	263	78,51	
29		BAKTI JAYA	CISALAK	354	293	82,71	102	71	69,61	
30			BAKTI JAYA	1.323	833	62,98	155	115	74,19	
31			PONDOK SUKMAJAYA	SUKMAJAYA	693	658	94,90	111	83	74,77
32	CILODONG	CILODONG	KALIBARU	602	513	85,15	232	186	80,17	
33			CILODONG	400	392	98,08	271	214	78,97	
34		KALIMULYA	KALIMULYA	323	305	94,49	129	93	72,09	
35			JATIMULYA	289	241	83,40	110	84	76,36	
36		VILLA PERTIWI	SUKAMAJU	1.333	1.144	85,82	371	274	73,85	
37		CIMANGGIS	CIMANGGIS	CURUG	466	524	112,42	179	179	100,00
38	HARJAMUKTI			590	649	110,07	120	106	88,33	
39	CISALAK PASAR		CISALAK PASAR	557	607	108,98	294	222	75,51	
40	MEKARSARI		MEKARSARI	1.046	1.025	97,95	423	353	83,45	
41	TUGU		TUGU	1.990	2.169	108,98	456	319	69,96	
42	PASIR GUNUNG SELATAN		PASIR GUNUNG SELATAN	943	838	88,89	197	121	61,42	
43	TAPOS	TAPOS	TAPOS	343	330	96,33	172	140	81,40	
44			LEUWINAGGUNG	273	275	100,85	104	86	82,69	
45		CILANGKAP	CILANGKAP	1.197	1.131	94,51	292	236	80,82	
46		CIMPAEUN	CIMPAEUN	570	519	91,08	253	207	81,82	
47			JATIJAJAR	JATIJAJAR	859	767	89,31	305	229	75,08
48			SUKAMAJU BARU	SUKAMAJU BARU	915	697	76,20	223	174	78,03
49		SUKATANI	SUKATANI	1.113	785	70,54	446	291	65,25	
50	BEJI	BEJI	BEJI TIMUR	304	272	89,43	81	65	80,25	
51			DEPOK UTARA	1.077	1.074	99,75	158	139	87,97	
52		KEMIRIMUKA	KEMIRIMUKA	900	895	99,49	696	582	83,62	
53			PONDOK CINA	220	357	162,10	143	116	81,12	
54			TANAH BARU	KUKUSAN	654	612	93,62	66	55	83,33
55	LIMO	LIMO	TANAH BARU	894	835	93,43	342	286	83,63	
56			MERUYUNG	503	455	90,39	251	179	71,31	
57			GROGOL	745	593	79,64	223	150	67,26	
58			KRUKUT	383	402	104,86	123	86	69,92	
59	CINERE	CINERE	LIMO	745	825	110,80	221	154	69,68	
60			CINERE	767	876	114,25	1.035	630	60,87	
61			GANDUL	670	638	95,22	814	509	62,53	
62			PANGKALANJATI BARU	417	387	92,77	474	328	69,20	
63			PANGKALANJATI	557	577	103,59	726	470	64,74	
<b>JUMLAH (KAB/KOTA)</b>				<b>41.778</b>	<b>40.170</b>	<b>96,15</b>	<b>16.817</b>	<b>12.379</b>	<b>73,61</b>	

Sumber: Seksi Kesga dan Gizi Dinas Kesehatan Kota Depok  
Keterangan: IMD = Inisiasi Menyusui Dini

TABEL 36

CAKUPAN PELAYANAN KESEHATAN BAYI MENURUT JENIS KELAMIN, KECAMATAN, DAN PUSKESMAS  
KOTA DEPOK  
TAHUN 2021

NO	KECAMATAN	PUSKESMAS	KELURAHAN	JUMLAH BAYI			PELAYANAN KESEHATAN BAYI					
				L	P	L + P	L		P		L + P	
							JUMLAH	%	JUMLAH	%	JUMLAH	%
1	2	3	4	5	6	7	8	9	10	11	12	13
1	SAWANGAN	SAWANGAN	SAWANGAN BARU	174	173	347	176	100,91	170	98,25	346	99,58
2			SAWANGAN LAMA	201	200	401	200	99,28	197	98,57	397	98,92
3		PENGASINAN	PENGASINAN	258	256	513	249	96,63	264	103,26	513	99,93
4			BEDAHAN	269	267	536	261	96,93	273	102,20	534	99,56
5			PASIR PUTIH	215	213	428	219	101,90	208	97,55	427	99,74
6		KEDAUNG	189	188	377	177	93,50	192	102,23	369	97,85	
7		CINANGKA	192	191	383	161	83,72	175	91,72	336	87,70	
8	BOJONGSARI	BOJONGSARI	BOJONGSARI BARU	109	108	217	114	104,86	110	101,99	224	103,43
9			CURUG	197	195	392	194	98,61	205	105,03	399	101,81
10			PONDOK PETIR	247	245	492	256	103,57	247	100,72	503	102,15
11			SERUA	192	190	382	202	105,30	197	103,52	399	104,41
12		DUREN SERIBU	DUREN SERIBU	119	118	236	94	79,25	92	78,18	186	78,71
13			DUREN MEKAR	183	181	364	141	77,16	144	79,43	285	78,29
14			BOJONGSARI LAMA	164	163	327	134	81,55	129	79,13	263	80,35
15	PANCORAN MAS	PANCORAN MAS	PANCORAN MAS	695	690	1.385	613	88,17	612	88,73	1.225	88,45
16			DEPOK	517	513	1.029	458	88,64	460	89,74	918	89,19
17		RANGKAPAN JAYA	RANGKAPAN JAYA BARU	396	393	789	406	102,47	370	94,13	776	98,32
18			RANGKAPAN JAYA	421	418	838	424	100,75	386	92,45	810	96,62
19			MAMPANG	262	260	521	260	99,40	246	94,79	506	97,10
20	DEPOK JAYA	264	262	525	249	94,41	268	102,43	517	98,41		
21	CIPAYUNG	CIPAYUNG	CIPAYUNG	280	277	557	268	95,88	257	92,68	525	94,29
22			CIPAYUNG JAYA	198	197	395	195	98,31	178	90,46	373	94,40
23			BOJONG PONDOK TERONG	388	385	773	369	95,04	358	92,94	727	93,99
24		RATUJAYA	PONDOK JAYA	291	289	580	294	100,94	273	94,47	567	97,72
25			RATUJAYA	395	392	786	397	100,59	354	90,41	751	95,52
26	SUKMAJAYA	SUKMAJAYA	TIRTAJAYA	197	196	393	177	89,68	185	94,48	362	92,07
27			MEKAR JAYA	675	670	1.345	595	88,11	681	101,65	1.276	94,86
28		ABADIJAYA	ABADIJAYA	704	698	1.401	631	89,69	657	94,13	1.288	91,90
29			CISALAK	205	204	409	188	91,57	175	85,92	363	88,76
30			BAKTI JAYA	687	682	1.369	565	82,24	601	88,18	1.166	85,20
31	PONDOK SUKMAJAYA	350	347	698	356	101,64	313	90,08	669	95,88		
32	CILODONG	CILODONG	KALIBARU	267	265	532	189	70,72	234	88,26	423	79,46
33			CILODONG	192	190	382	157	81,91	208	109,38	365	95,59
34		KALIMULYA	KALIMULYA	154	153	306	169	109,91	131	85,87	300	97,94
35			JATIMULYA	115	114	230	119	103,19	110	96,14	229	99,68
36	VILLA PERTIWI	789	783	1.571	798	101,16	750	95,83	1.548	98,51		
37	CIMANGGIS	CIMANGGIS	CURUG	253	251	504	267	105,60	259	103,26	526	104,43
38			HARJAMUKTI	319	317	636	321	100,59	298	94,13	619	97,37
39		CISALAK PASAR	286	284	570	290	101,28	280	98,57	570	99,93	
40		MEKARSARI	601	596	1.197	564	93,88	545	91,44	1.109	92,67	
41		TUGU	1.073	1.064	2.137	1.049	97,78	1.042	97,90	2.091	97,84	
42		PASIR GUNUNG SELATAN	404	401	805	404	99,94	401	99,99	805	99,97	
43	TAPOS	TAPOS	TAPOS	168	166	334	173	103,24	158	95,05	331	99,16
44			LEUWINAGGUNG	140	139	279	145	103,55	131	94,30	276	98,94
45		CILANGKAP	540	536	1.076	516	95,50	512	95,52	1.028	95,51	
46		CIMPAEUN	246	244	490	234	95,17	225	92,24	459	93,71	
47		JATIJAJAR	430	426	856	408	94,97	416	97,60	824	96,28	
48		SUKAMAJU BARU	456	453	909	438	96,00	439	96,99	877	96,49	
49	SUKATANI	644	639	1.282	613	95,22	585	91,59	1.198	93,41		
50	BEJI	BEJI	BEJI TIMUR	125	124	248	133	106,67	130	105,10	263	105,89
51			DEPOK UTARA	567	562	1.129	552	97,41	529	94,10	1.081	95,76
52		KEMIRIMUKA	KEMIRIMUKA	433	430	863	464	107,05	432	100,46	896	103,77
53			PONDOK CINA	182	181	363	201	110,34	179	99,05	380	104,72
54			KUKUSAN	300	298	597	260	86,70	254	85,38	514	86,04
55	TANAH BARU	TANAH BARU	406	403	809	370	91,10	358	88,85	728	89,98	
56		MERUYUNG	210	209	419	224	106,43	211	101,06	435	103,76	
57	LIMO	LIMO	GROGOL	278	276	553	300	108,00	297	107,78	597	107,89
58			KRUKUT	188	187	375	187	99,42	181	97,00	368	98,21
59			LIMO	391	388	779	379	96,97	385	99,29	764	98,12
60	CINERE	CINERE	CINERE	466	462	928	449	96,42	433	93,73	882	95,08
61			GANDUL	337	335	672	331	98,16	300	89,68	631	93,94
62			PANGKALANJATI BARU	197	196	393	190	96,33	191	97,61	381	96,97
63			PANGKALANJATI	304	301	605	302	99,41	280	92,90	582	96,17
<b>JUMLAH (KAB/KOTA)</b>				<b>21.095</b>	<b>20.928</b>	<b>42.023</b>	<b>20.219</b>	<b>95,85</b>	<b>19.861</b>	<b>94,90</b>	<b>40.080</b>	<b>95,38</b>

Sumber: Seksi Kesga dan Gizi Dinas Kesehatan Kota Depok

TABEL 37

CAKUPAN DESA/KELURAHAN UNIVERSAL CHILD IMMUNIZATION (UCI) MENURUT KECAMATAN DAN PUSKESMAS  
KOTA DEPOK  
TAHUN 2021

NO	KECAMATAN	PUSKESMAS	KELURAHAN	JUMLAH DESA/KELURAHAN	DESA/KELURAHAN UCI	% DESA/KELURAHAN UCI		
1	2	3	4	5	6	7		
1	SAWANGAN	SAWANGAN	SAWANGAN BARU	1	1	100,00		
2			SAWANGAN LAMA	1	1	100,00		
3			PENGASINAN	PENGASINAN	1	1	100,00	
4		SAWANGAN	PASIR PUTIH	BEDAHAN	1	1	100,00	
5				PASIR PUTIH	PASIR PUTIH	1	0	0,00
6				KEDAUNG	KEDAUNG	1	1	100,00
7				CINANGKA	CINANGKA	1	1	100,00
8	BOJONGSARI	BOJONGSARI	BOJONGSARI BARU	1	1	100,00		
9			CURUG	1	1	100,00		
10			PONDOK PETIR	1	1	100,00		
11			SERUA	1	1	100,00		
12		DUREN SERIBU	DUREN SERIBU	1	1	100,00		
13			DUREN MEKAR	1	1	100,00		
14			BOJONGSARI LAMA	1	1	100,00		
15	PANCORAN MAS	PANCORAN MAS	PANCORAN MAS	1	1	100,00		
16			DEPOK	1	1	100,00		
17		RANGKAPAN JAYA	RANGKAPAN JAYA BARU	1	1	100,00		
18			RANGKAPAN JAYA	1	1	100,00		
19			MAMPANG	MAMPANG	1	1	100,00	
20	DEPOK JAYA	DEPOK JAYA	1	1	100,00			
21	CIPAYUNG	CIPAYUNG	CIPAYUNG	1	1	100,00		
22			CIPAYUNG JAYA	1	1	100,00		
23			BOJONG PONDOK TERONG	1	1	100,00		
24		RATUJAYA	PONDOK JAYA	1	1	100,00		
25			RATUJAYA	1	1	100,00		
26	SUKMAJAYA	SUKMAJAYA	TIRTAJAYA	1	0	0,00		
27			MEKAR JAYA	1	1	100,00		
28			ABADIJAYA	1	1	100,00		
29		ABADIJAYA	CISALAK	1	1	100,00		
30			BAKTI JAYA	1	1	100,00		
31			PONDOK SUKMAJAYA	1	1	100,00		
32	CILODONG	CILODONG	KALIBARU	1	1	100,00		
33			CILODONG	1	1	100,00		
34		KALIMULYA	KALIMULYA	1	1	100,00		
35			JATIMULYA	1	1	100,00		
36	VILLA PERTIWI	SUKAMAJU	1	1	100,00			
37	CIMANGGIS	CIMANGGIS	CURUG	1	1	100,00		
38			HARJAMUKTI	HARJAMUKTI	1	1	100,00	
39			CISALAK PASAR	CISALAK PASAR	1	1	100,00	
40			MEKARSARI	MEKARSARI	1	1	100,00	
41			TUGU	TUGU	1	1	100,00	
42			PASIR GUNUNG SELATAN	PASIR GUNUNG SELATAN	1	1	100,00	
43	TAPOS	TAPOS	TAPOS	1	1	100,00		
44			LEUWINAGGUNG	1	1	100,00		
45		CILANGKAP	CILANGKAP	1	1	100,00		
46			CIMPAEUN	1	1	100,00		
47			JATIJAJAR	1	1	100,00		
48			SUKAMAJU BARU	SUKAMAJU BARU	1	1	100,00	
49			SUKATANI	SUKATANI	1	1	100,00	
50	BEJI	BEJI	BEJI TIMUR	1	1	100,00		
51			DEPOK UTARA	BEJI	1	1	100,00	
52			KEMIRIMUKA	KEMIRIMUKA	1	1	100,00	
53				PONDOK CINA	1	1	100,00	
54				KUKUSAN	1	1	100,00	
55	TANAH BARU	TANAH BARU	1	1	100,00			
56	LIMO	LIMO	MERUYUNG	1	0	0,00		
57			GROGOL	1	0	0,00		
58			KRUKUT	1	0	0,00		
59			LIMO	1	0	0,00		
60	CINERE	CINERE	CINERE	1	1	100,00		
61			GANDUL	1	1	100,00		
62			PANGKALANJATI BARU	1	1	100,00		
63			PANGKALANJATI	1	1	100,00		
<b>JUMLAH (KAB/KOTA)</b>				<b>63</b>	<b>57</b>	<b>90,48</b>		

Sumber: Seksi Survim Dinkes, 2021

TABEL 38

CAKUPAN IMUNISASI HEPATITIS B0 (0 -7 HARI) DAN BCG PADA BAYI MENURUT JENIS KELAMIN, KECAMATAN, DAN PUSKESMAS  
KOTA DEPOK  
TAHUN 2021

NO	KECAMATAN	PUSKESMAS	JUMLAH LAHIR HIDUP			BAYI DIIMUNISASI																	
						HB0												BCG					
						< 24 Jam						1 - 7 Hari						L		P		L + P	
						L	P	L+P	JUMLAH	%	JUMLAH	%	JUMLAH	%	JUMLAH	%	JUMLAH	%	JUMLAH	%	JUMLAH	%	JUMLAH
4	5	6	7	8	9	10	11	12	13	14	15	16	17	18	19	20	21	22	23	24			
1	SAWANGAN	SAWANGAN	407	396	803	391	96,06	385	97,27	776	96,65	82	20,15	70	17,68	152	18,93	328	80,58	342	86,40	670	83,45
3		PENGASINAN	557	541	1.098	534	95,96	559	103,30	1.093	99,57	0	0,00	0	0,00	0	0,00	493	88,59	542	100,15	1.035	94,29
5		PASIR PUTIH	248	241	488	246	99,38	245	101,78	491	100,56	20	8,08	20	8,31	40	8,19	211	85,24	217	90,15	428	87,66
6		KEDAUNG	196	191	387	207	105,54	176	92,28	383	99,00	0	0,00	0	0,00	0	0,00	196	99,93	173	90,70	369	95,38
7		CINANGKA	177	172	348	78	44,16	61	35,51	139	39,90	21	11,89	13	7,57	34	9,76	226	127,94	192	111,78	418	119,97
8	BOJONGSARI	BOJONGSARI	794	772	1.566	827	104,16	816	105,68	1.643	104,91	5	0,63	6	0,78	11	0,70	765	96,35	744	96,36	1.509	96,35
12		DUREN SERIBU	461	448	909	439	95,27	442	98,64	881	96,93	0	0,00	0	0,00	0	0,00	443	96,14	433	96,63	876	96,38
15	PANCORAN MAS	PANCORAN MAS	1.260	1.225	2.485	1.212	96,18	1.225	99,97	2.437	98,05	40	3,17	40	3,26	80	3,22	1.214	96,34	1.219	99,48	2.433	97,89
17		RANGKAPAN JAYA	829	807	1.636	878	105,85	839	104,02	1.717	104,95	0	0,00	0	0,00	0	0,00	813	98,02	750	92,99	1.563	95,54
19		MAMPANG	245	238	482	250	102,22	267	112,26	517	107,17	0	0,00	0	0,00	0	0,00	225	91,99	227	95,44	452	93,69
20		DEPOK JAYA	237	231	468	226	95,16	227	98,29	453	96,71	0	0,00	0	0,00	0	0,00	233	98,11	231	100,02	464	99,05
21	CIPAYUNG	CIPAYUNG	868	844	1.712	859	98,98	917	108,66	1.776	103,75	0	0,00	0	0,00	0	0,00	834	96,10	792	93,85	1.626	94,99
24		RATUJAYA	734	714	1.447	716	97,61	692	97,00	1.408	97,31	69	9,40	66	9,25	135	9,33	768	104,67	744	104,27	1.512	104,47
26	SUKMAJAYA	SUKMAJAYA	802	780	1.581	504	62,87	402	51,57	906	57,30	66	8,23	59	7,57	125	7,91	620	77,34	584	74,91	1.204	76,14
28		ABADIJAYA	866	842	1.708	921	106,34	826	98,08	1.747	102,27	5	0,58	5	0,59	10	0,59	836	96,53	834	99,03	1.670	97,76
30		BAKTI JAYA	671	652	1.323	583	86,95	573	87,88	1.156	87,41	16	2,39	11	1,69	27	2,04	567	84,56	561	86,04	1.128	85,29
31		PONDOK SUKMAJAYA	352	342	693	330	93,88	312	91,28	642	92,60	1	0,28	0	0,00	1	0,14	343	97,58	316	92,45	659	95,05
32		CILODONG	508	494	1.002	456	89,75	479	96,95	935	93,30	0	0,00	0	0,00	0	0,00	481	94,67	491	99,38	972	96,99
34	CILODONG	KALIMULYA	310	302	612	309	99,63	299	99,14	608	99,39	0	0,00	0	0,00	0	0,00	309	99,63	299	99,14	608	99,39
36		VILLA PERTIWI	676	657	1.333	672	99,43	645	98,14	1.317	98,80	25	3,70	20	3,04	45	3,38	647	95,73	663	100,88	1.310	98,27
37	CIMANGGIS	CIMANGGIS	236	230	466	252	106,64	260	113,14	512	109,85	3	1,27	3	1,31	6	1,29	276	116,80	273	118,80	549	117,79
38		HARJAMUKTI	299	291	590	278	93,00	260	89,44	538	91,25	5	1,67	5	1,72	10	1,70	270	90,32	259	89,10	529	89,72
39		CISALAK PASAR	282	275	557	277	98,09	271	98,69	548	98,39	0	0,00	0	0,00	0	0,00	278	98,45	283	105,06	561	100,72
40		MEKARSARI	531	516	1.046	552	104,05	491	95,18	1.043	99,67	0	0,00	0	0,00	0	0,00	542	102,16	488	94,59	1.030	98,43
41		TUGU	1.009	981	1.990	1.057	104,75	1.036	105,58	2.093	105,16	0	0,00	0	0,00	0	0,00	1.088	107,83	1.080	110,07	2.168	108,93
42		PASIR GUNUNG SELATAN	478	465	943	426	89,13	417	89,72	843	89,42	23	4,81	21	4,52	44	4,67	426	89,13	417	89,72	843	89,42
43		TAPOS	312	303	615	329	105,47	273	90,00	602	97,85	0	0,00	0	0,00	0	0,00	328	105,15	300	98,90	628	102,07
45	TAPOS	CILANGKAP	607	590	1.197	578	95,27	558	94,58	1.136	94,93	141	23,24	138	23,39	279	23,31	581	95,76	557	94,41	1.138	95,09
46		CIMPAEUN	289	281	570	274	94,85	260	92,55	534	93,72	0	0,00	0	0,00	0	0,00	279	96,58	255	90,77	534	93,72
47		JATUJAR	435	423	859	363	83,37	363	85,74	726	84,54	0	0,00	0	0,00	0	0,00	469	107,72	416	98,25	885	103,05
48		SUKAMAJU BARU	464	451	915	438	94,45	431	95,57	869	95,00	0	0,00	0	0,00	0	0,00	421	90,78	417	92,47	838	91,61
49		SUKATANI	564	549	1.113	538	95,36	519	94,60	1.057	94,98	0	0,00	0	0,00	0	0,00	538	95,36	516	94,05	1.054	94,71
50	BEJI	BEJI	154	150	304	144	93,39	155	103,37	299	98,31	0	0,00	0	0,00	0	0,00	150	97,28	149	99,37	299	98,31
51		DEPOK UTARA	546	531	1.077	559	102,40	504	94,95	1.063	98,73	5	0,92	5	0,94	10	0,93	541	99,11	497	93,63	1.038	96,41
52		KEMIRIMUKA	568	552	1.120	562	98,99	531	96,18	1.093	97,61	0	0,00	0	0,00	0	0,00	556	97,93	529	95,82	1.085	96,89
54		TANAH BARU	785	763	1.547	677	86,29	662	86,77	1.339	86,53	0	0,00	0	0,00	0	0,00	641	81,70	649	85,07	1.290	83,36
56	LIMO	LIMO	1.205	1.171	2.376	939	77,95	869	74,19	1.808	76,10	68	5,65	57	4,87	125	5,26	1.000	83,02	885	75,55	1.885	79,34
60	CINERE	CINERE	1.222	1.189	2.411	1.215	99,40	1.118	94,06	2.333	96,77	0	0,00	0	0,00	0	0,00	1.219	99,73	1.105	92,97	2.324	96,39
<b>JUMLAH (KAB/KOTA)</b>			<b>21.181</b>	<b>20.597</b>	<b>41.778</b>	<b>20.096</b>	<b>94,88</b>	<b>19.365</b>	<b>94,02</b>	<b>39.461</b>	<b>94,45</b>	<b>595</b>	<b>2,81</b>	<b>539</b>	<b>2,62</b>	<b>1.134</b>	<b>2,71</b>	<b>20.155</b>	<b>95,16</b>	<b>19.429</b>	<b>94,33</b>	<b>39.584</b>	<b>94,75</b>



TABEL 40

CAKUPAN IMUNISASI LANJUTAN DPT-HB-Hib 4 DAN CAMPAK/MR2 PADA ANAK USIA DIBAWAH DUA TAHUN (BADUTA)  
MENURUT JENIS KELAMIN, KECAMATAN, DAN PUSKESMAS  
KOTA DEPOK  
TAHUN 2021

NO	KECAMATAN	PUSKESMAS	JUMLAH BADUTA			BADUTA DIIMUNISASI											
			DPT-HB-Hib4						CAMPAK/MR2								
			L	P	L+P	JUMLAH	%	JUMLAH	%	L + P	JUMLAH	%	JUMLAH	%	L + P		
1	2	3	4	5	6	7	8	9	10	11	12	13	14	15	16	17	18
1	SAWANGAN	SAWANGAN	417	397	814	347	83,18	304	76,56	651	79,95	354	84,86	353	88,90	707	86,83
2		PENGASINAN	585	557	1.142	510	87,20	525	94,31	1.035	90,67	514	87,88	525	94,31	1.039	91,02
3		PASIR PUTIH	239	227	466	189	79,24	189	83,25	378	81,19	211	88,46	207	91,18	418	89,78
4		KEDAUNG	210	200	410	203	96,62	192	96,01	395	96,32	195	92,81	192	96,01	387	94,37
5		CINANGKA	213	203	417	141	66,06	120	59,07	261	62,65	136	63,72	100	49,22	236	56,65
6	BOJONGSARI	BOJONGSARI	826	786	1.613	711	86,05	699	88,88	1.410	87,43	711	86,05	699	88,88	1.410	87,43
7		DUREN SERIBU	517	492	1.009	421	81,46	419	85,18	840	83,27	416	80,49	428	87,01	844	83,67
8	PANCORAN MAS	PANCORAN MAS	1.345	1.280	2.625	2.242	166,69	2.391	186,80	4.633	176,50	2.263	168,25	2.362	184,53	4.625	176,19
9		RANGKAPAN JAYA	907	863	1.770	718	79,18	698	80,87	1.416	80,00	681	75,10	637	73,80	1.318	74,47
10		MAMPANG	290	276	566	241	83,10	236	85,51	477	84,28	241	83,10	238	86,23	479	84,63
11		DEPOK JAYA	293	279	572	275	93,86	306	109,68	581	101,57	308	105,12	335	120,07	643	112,41
12	CIPAYUNG	CIPAYUNG	961	915	1.876	559	58,15	511	55,85	1.070	57,03	547	56,90	483	52,79	1.030	54,90
13		RATUJAYA	761	725	1.486	572	75,13	541	74,66	1.113	74,90	600	78,81	569	78,52	1.169	78,67
14	SUKMAJAYA	SUKMAJAYA	969	922	1.890	1.513	156,22	1.380	149,70	2.893	153,04	812	83,84	789	85,59	1.601	84,69
15		ABADIJAYA	1.009	960	1.969	968	95,96	964	100,41	1.932	98,13	968	95,96	964	100,41	1.932	98,13
16		BAKTI JAYA	762	726	1.488	604	79,22	601	82,82	1.205	80,97	604	79,22	601	82,82	1.205	80,97
17		PONDOK SUKMAJAYA	389	370	759	332	85,40	316	85,41	648	85,40	330	84,89	312	84,32	642	84,61
18	CILODONG	CILODONG	509	485	994	830	162,96	797	164,41	1.627	163,66	871	171,01	856	176,58	1.727	173,72
19		KALIMULYA	299	284	583	297	99,44	282	99,20	579	99,33	297	99,44	282	99,20	579	99,33
20		VILLA PERTIWI	876	833	1.709	831	94,91	842	101,04	1.673	97,90	831	94,91	842	101,04	1.673	97,90
21	CIMANGGIS	CIMANGGIS	281	267	548	539	192,08	544	203,68	1.083	197,74	542	193,15	547	204,80	1.089	198,83
22		HARJAMUKTI	354	337	691	322	90,92	302	89,59	624	90,27	308	86,96	289	85,73	597	86,36
23		CISALAK PASAR	318	302	620	311	97,86	299	98,85	610	98,34	311	97,86	299	98,85	610	98,34
24		MEKARSARI	667	635	1.301	595	89,24	551	86,82	1.146	88,06	637	95,54	574	90,45	1.211	93,05
25		TUGU	1.191	1.133	2.324	1.155	97,00	1.124	99,18	2.279	98,07	1.155	97,00	1.124	99,18	2.279	98,07
26		PASIR GUNUNG SELATAN	449	427	876	426	94,95	410	96,02	836	95,47	426	94,95	410	96,02	836	95,47
27		TAPOS	TAPOS	341	325	666	315	92,27	284	87,40	599	89,90	315	92,27	289	88,94	604
28	TAPOS	CILANGKAP	600	571	1.170	613	102,22	622	108,98	1.235	105,51	613	102,22	622	108,98	1.235	105,51
29		CIMPAEUN	273	260	533	238	87,21	246	94,71	484	90,87	239	87,58	255	98,18	494	92,75
30		JATIJAJAR	477	454	931	273	57,25	239	52,66	512	55,01	327	68,58	276	60,81	603	64,79
31		SUKAMAJU BARU	506	482	988	423	83,53	460	95,44	883	89,34	460	90,84	424	87,97	884	89,44
32		SUKATANI	715	680	1.395	590	82,57	552	81,17	1.142	81,89	600	83,97	562	82,64	1.162	83,32
33		BEJI	BEJI	138	132	270	103	74,43	114	86,56	217	80,35	102	73,71	115	87,32	217
34	BEJI	DEPOK UTARA	629	599	1.228	591	93,97	577	96,39	1.168	95,15	592	94,13	577	96,39	1.169	95,23
35		KEMIRIMUKA	683	650	1.334	628	91,91	597	91,80	1.225	91,86	628	91,91	597	91,80	1.225	91,86
36		TANAH BARU	784	746	1.529	951	121,36	916	122,82	1.867	122,07	979	124,93	943	126,44	1.922	125,67
37	LIMO	LIMO	1.184	1.127	2.312	947	79,95	868	77,00	1.815	78,51	942	79,53	884	78,42	1.826	78,99
38	CINERE	CINERE	1.447	1.377	2.825	1.106	76,42	1.045	75,87	2.151	76,15	1.106	76,42	1.045	75,87	2.151	76,15
<b>JUMLAH (KAB/KOTA)</b>			<b>23.413</b>	<b>22.284</b>	<b>45.697</b>	<b>22.630</b>	<b>96,66</b>	<b>22.063</b>	<b>99,0</b>	<b>44.693</b>	<b>97,80</b>	<b>22.172</b>	<b>94,70</b>	<b>21.606</b>	<b>96,96</b>	<b>43.778</b>	<b>95,80</b>

Sumber: Seksi Survim Dinkes, 2021



TABEL 41

CAKUPAN PEMBERIAN VITAMIN A PADA BAYI DAN ANAK BALITA MENURUT KECAMATAN DAN PUSKESMAS  
KOTA DEPOK  
TAHUN 2021

NO	KECAMATAN	PUSKESMAS	KELURAHAN	BAYI 6-11 BULAN			ANAK BALITA (12-59 BULAN)			BALITA (6-59 BULAN)		
				JUMLAH BAYI	MENDAPAT VIT A		JUMLAH	MENDAPAT VIT A		JUMLAH	MENDAPAT VIT A	
					Σ	%		Σ	%		Σ	%
1	2	3	4	5	6	7	8	9	10	11	12	13
1	SAWANGAN	SAWANGAN	SAWANGAN BARU	347	251	72,24	1.387	1.186	85,48	1.735	1.437	82,83
2			SAWANGAN LAMA	401	251	62,54	1.659	1.068	64,39	2.060	1.319	64,03
3		PENGASINAN	PENGASINAN	513	293	57,08	2.319	1.788	77,09	2.833	2.081	73,46
4			BEDAHAN	536	336	62,64	2.382	1.937	81,31	2.919	2.273	77,88
5			PASIR PUTIH	428	404	94,36	1.876	1.882	100,33	2.304	2.286	99,22
6		KEDAUNG	377	329	87,24	1.396	1.097	78,59	1.773	1.426	80,43	
7		CINANGKA	383	329	85,88	1.566	1.545	98,65	1.949	1.874	96,14	
8	BOJONGSARI	BOJONGSARI	BOJONGSARI BARU	217	151	69,72	883	742	84,02	1.100	893	81,21
9			BOJONGSARI	392	306	78,08	1.641	1.491	90,88	2.033	1.797	88,41
10			PONDOK PETIR	492	395	80,22	2.134	1.620	75,90	2.627	2.015	76,71
11			SERUA	382	320	83,74	1.698	1.448	85,27	2.080	1.768	84,99
12		DUREN SERIBU	236	143	60,52	832	707	84,97	1.068	850	79,56	
13		DUREN MEKAR	364	198	54,39	1.506	981	65,16	1.870	1.179	63,06	
14		BOJONGSARI LAMA	327	223	68,13	1.291	847	65,63	1.618	1.070	66,13	
15	PANCORAN MAS	PANCORAN MAS	PANCORAN MAS	1.385	852	61,52	5.244	3.276	62,47	6.629	4.128	62,27
16			DEPOK	1.029	568	55,18	3.828	1.998	52,19	4.857	2.566	52,83
17		RANGKAPAN JAYA	RANGKAPAN JAYA BARU	789	408	51,69	3.003	2.195	73,11	3.792	2.603	68,65
18			RANGKAPAN JAYA	838	557	66,44	3.446	2.263	65,67	4.285	2.820	65,82
19		MAMPANG	521	342	65,63	1.867	1.306	69,94	2.388	1.648	69,00	
20		DEPOK JAYA	525	151	28,74	1.576	727	46,14	2.101	878	41,79	
21	CIPAYUNG	CIPAYUNG	CIPAYUNG	557	285	51,19	2.202	1.501	68,15	2.759	1.786	64,73
22			CIPAYUNG JAYA	395	242	61,25	1.493	872	58,42	1.888	1.114	59,01
23		BOJONG PONDOK TERONG	773	345	44,60	3.205	1.809	56,45	3.978	2.154	54,15	
24		PONDOK JAYA	580	215	37,05	2.626	943	35,91	3.206	1.158	36,12	
25		RATUJAYA	786	535	68,05	3.303	2.539	76,88	4.089	3.074	75,18	
26	SUKMAJAYA	SUKMAJAYA	TIRTAJAYA	393	275	69,94	1.754	1.366	77,86	2.148	1.641	76,41
27			MEKAR JAYA	1.345	405	30,11	4.470	2.242	50,16	5.815	2.647	45,52
28		ABADIJAYA	1.401	528	37,67	4.944	2.792	56,47	6.346	3.320	52,32	
29		CISALAK	409	199	48,66	1.295	938	72,44	1.704	1.137	66,73	
30		BAKTI JAYA	1.369	568	41,50	4.751	2.597	54,67	6.119	3.165	51,72	
31		PONDOK SUKMAJAYA	698	309	44,29	2.580	1.819	70,50	3.278	2.128	64,92	
32	CILODONG	CILODONG	KALIBARU	532	441	82,84	2.334	1.829	78,35	2.867	2.270	79,19
33			CILODONG	382	333	87,21	1.628	1.272	78,14	2.010	1.605	79,86
34		KALIMULYA	306	276	90,10	1.364	1.544	113,20	1.670	1.820	108,96	
35		JATIMULYA	230	211	91,84	1.167	1.288	110,35	1.397	1.499	107,31	
36		VILLA PERTIWI	1.571	753	47,92	5.549	3.325	59,93	7.120	4.078	57,27	
37	CIMANGGIS	CIMANGGIS	CURUG	504	243	48,25	1.728	1.526	88,32	2.232	1.769	79,27
38			HARJAMUKTI	636	415	65,28	2.349	1.964	83,60	2.985	2.379	79,70
39		CISALAK PASAR	570	397	69,60	2.099	1.568	74,70	2.670	1.965	73,61	
40		MEKARSARI	1.197	568	47,46	4.035	2.746	68,06	5.231	3.314	63,35	
41		TUGU	2.137	1.079	50,49	7.669	4.767	62,16	9.806	5.846	59,62	
42		PASIR GUNUNG SELATAN	805	784	97,36	3.775	2.706	71,68	4.580	3.490	76,20	
43	TAPOS	TAPOS	TAPOS	334	258	77,29	1.116	1.037	92,91	1.450	1.295	89,32
44			LEUWINAGGUNG	279	201	72,05	1.087	766	70,45	1.366	967	70,77
45		CILANGKAP	1.076	806	74,88	4.437	3.284	74,02	5.513	4.090	74,19	
46		CIMPAEUN	490	421	85,95	1.935	2.055	106,18	2.425	2.476	102,10	
47		JATIJAAR	856	483	56,44	3.445	2.443	70,91	4.301	2.926	68,03	
48		SUKAMAJU BARU	909	462	50,83	3.477	2.360	67,87	4.386	2.822	64,34	
49		SUKATANI	1.282	630	49,12	4.434	2.350	53,01	5.716	2.980	52,13	
50	BEJI	BEJI	BEJI TIMUR	248	123	49,52	835	607	72,68	1.084	730	67,37
51			DEPOK UTARA	1.129	572	50,67	4.323	2.330	53,90	5.452	2.902	53,23
52		KEMIRIMUKA	863	438	50,72	3.304	1.655	50,10	4.167	2.093	50,23	
53		PONDOK CINA	363	213	58,70	891	530	59,51	1.253	743	59,28	
54		TANAH BARU	597	165	27,62	2.105	806	38,30	2.702	971	35,94	
55	LIMO	LIMO	TANAH BARU	809	612	75,64	3.410	2.397	70,29	4.219	3.009	71,32
56			MERUYUNG	419	316	75,37	1.796	1.457	81,13	2.215	1.773	80,04
57			GROGOL	553	333	60,18	2.388	2.211	92,61	2.941	2.544	86,50
58			KRUKUT	375	171	45,64	1.443	893	61,90	1.817	1.064	58,54
59	CINERE	CINERE	LIMO	779	261	33,52	2.917	1.460	50,04	3.696	1.721	46,56
60			CINERE	928	443	47,76	2.963	1.705	57,54	3.891	2.148	55,21
61			GANDUL	672	470	69,97	2.621	1.655	63,15	3.292	2.125	64,55
62			PANGKALANJATI BARU	393	250	63,63	1.481	933	63,00	1.874	1.183	63,13
63	PANGKALANJATI	605	332	54,86	2.122	1.320	62,22	2.727	1.652	60,59		
<b>JUMLAH (KAB/KOTA)</b>				<b>42.023</b>	<b>24.173</b>	<b>57,52</b>	<b>160.381</b>	<b>108.311</b>	<b>67,53</b>	<b>202.404</b>	<b>132.484</b>	<b>65,46</b>

Sumber: Seksi Kesga dan Gizi Dinas Kesehatan Kota Depok

Keterangan: Pelaporan pemberian vitamin A dilakukan pada Februari dan Agustus, maka perhitungan bayi 6-11 bulan yang mendapat vitamin A dalam setahun dihitung dengan mengakumulasi bayi 6-11 bulan yang mendapat vitamin A di bulan Februari dan yang mendapat vitamin A di bulan Agustus.

Untuk perhitungan anak balita 12-59 bulan yang mendapat vitamin A menggunakan data bulan Agustus.

TABEL 42

CAKUPAN PELAYANAN KESEHATAN BALITA MENURUT JENIS KELAMIN, KECAMATAN, DAN PUSKESMAS  
KOTA DEPOK  
TAHUN 2021

NO	KECAMATAN	PUSKESMAS	KELURAHAN	JUMLAH BALITA USIA 12-59 BULAN			PELAYANAN KESEHATAN BALITA*					
				L	P	L + P	L		P		L + P	
1	2	3	4	5	6	7	8	9	10	11	12	13
1	SAWANGAN	SAWANGAN	SAWANGAN BARU	822	775	1.597	702	85,40	681	87,87	1.383	86,60
2			SAWANGAN LAMA	911	788	1.699	829	91,00	796	101,02	1.625	95,64
3		PENGASINAN	PENGASINAN	1.103	957	2.060	1.186	107,52	1.129	117,97	2.315	112,38
4			BEDAHAN	1.363	1.291	2.654	1.210	88,77	1.167	90,40	2.377	89,56
5			PASIR PUTIH	1.267	1.210	2.477	915	72,22	844	69,75	1.759	71,01
6		KEDAUNG	677	625	1.302	647	95,57	667	106,72	1.314	100,92	
7		CINANGKA	816	775	1.591	737	90,32	725	93,55	1.462	91,89	
8	BOJONGSARI	BOJONGSARI	BOJONGSARI BARU	537	482	1.019	396	73,74	404	83,82	800	78,51
9			CURUG	1.127	1.017	2.144	743	65,93	741	72,86	1.484	69,22
10			PONDOK PETIR	957	894	1.851	966	100,94	960	107,38	1.926	104,05
11		DUREN SERIBU	SERUA	914	820	1.734	765	83,70	741	90,37	1.506	86,85
12			DUREN SERIBU	539	468	1.007	281	52,13	304	64,96	585	58,09
13			DUREN MEKAR	760	660	1.420	542	71,32	504	76,36	1.046	73,66
14			BOJONGSARI LAMA	741	650	1.391	507	68,42	473	72,77	980	70,45
15	PANCORAN MAS	PANCORAN MAS	2.616	2.380	4.996	2.173	83,07	2.022	84,96	4.195	83,97	
16		DEPOK	1.810	1.699	3.509	1.832	101,22	1.668	98,18	3.500	99,74	
17		RANGKAPAN JAYA BARU	1.567	1.369	2.936	1.525	97,32	1.473	107,60	2.998	102,11	
18		RANGKAPAN JAYA	1.630	1.469	3.099	1.738	106,63	1.700	115,72	3.438	110,94	
19		MAMPANG	1.094	995	2.089	1.050	95,98	944	94,87	1.994	95,45	
20	DEPOK JAYA	846	721	1.567	789	93,26	765	106,10	1.554	99,17		
21	CIPAYUNG	CIPAYUNG	CIPAYUNG	1.403	1.241	2.644	905	64,50	924	74,46	1.829	69,18
22			CIPAYUNG JAYA	892	883	1.775	639	71,64	589	66,70	1.228	69,18
23			BOJONG PONDOK TERONG	1.592	1.406	2.998	1.346	84,55	1.290	91,75	2.636	87,93
24		RATUJAYA	PONDOK JAYA	1.141	1.100	2.241	972	85,19	922	83,82	1.894	84,52
25			RATUJAYA	1.714	1.642	3.356	1.334	77,83	1.149	69,98	2.483	73,99
26	SUKMAJAYA	SUKMAJAYA	TIRTAJAYA	959	919	1.878	905	94,37	909	98,91	1.814	96,59
27			MEKAR JAYA	2.059	2.006	4.065	2.081	101,07	2.035	101,45	4.116	101,25
28			ABADIJAYA	2.307	2.226	4.533	1.871	81,10	1.991	89,44	3.862	85,20
29		BAKTI JAYA	CISALAK	692	680	1.372	446	64,45	474	69,71	920	67,06
30			BAKTI JAYA	2.385	2.217	4.602	1.902	79,75	1.850	83,45	3.752	81,53
31			PONDOK SUKMAJAYA	1.315	1.286	2.601	1.290	98,10	1.214	94,40	2.504	96,27
32	CILODONG	KALIBARU	KALIBARU	1.270	1.242	2.512	870	68,50	1.169	94,12	2.039	81,17
33			CILODONG	926	950	1.876	818	88,34	1.016	106,95	1.834	97,76
34		KALIMULYA	KALIMULYA	1.017	990	2.007	659	64,80	641	64,75	1.300	64,77
35			JATIMULYA	776	694	1.470	584	75,26	534	76,95	1.118	76,05
36			VILLA PERTIWI	2.721	2.521	5.242	2.568	94,38	2.564	101,71	5.132	97,90
37	CIMANGGIS	CIMANGGIS	CURUG	953	883	1.836	873	91,61	853	96,60	1.726	94,01
38			HARJAMUKTI	935	848	1.783	1.162	124,28	1.128	133,02	2.290	128,44
39			CISALAK PASAR	991	961	1.952	1.069	107,87	1.023	106,45	2.092	107,17
40			MEKARSARI	1.914	1.763	3.677	1.794	93,73	1.802	102,21	3.596	97,80
41			TUGU	3.488	3.365	6.853	3.795	108,80	3.684	109,48	7.479	109,13
42			PASIR GUNUNG SELATAN	1.492	1.345	2.837	1.929	129,29	1.846	137,25	3.775	133,06
43			TAPOS	TAPOS	TAPOS	697	652	1.349	567	81,35	535	82,06
44	LEUWINAGGUNG	596			543	1.139	539	90,44	513	94,48	1.052	92,36
45	CILANGKAP	CILANGKAP		2.155	1.982	4.137	1.524	70,72	1.368	69,02	2.892	69,91
46		CIMPAEUN		1.114	1.099	2.213	838	75,22	821	74,70	1.659	74,97
47		JATIJAJAR		1.655	1.439	3.094	1.679	101,45	1.677	116,54	3.356	108,47
48		SUKAMAJU BARU		1.867	1.648	3.515	1.542	82,59	1.479	89,75	3.021	85,95
49	SUKATANI	2.187	1.948	4.135	2.262	103,43	2.164	111,09	4.426	107,04		
50	BEJI	BEJI	BEJI TIMUR	459	358	817	436	94,99	414	115,64	850	104,04
51			DEPOK UTARA	1.911	1.682	3.593	2.425	126,90	2.364	140,55	4.789	133,29
52		KEMIRIMUKA	KEMIRIMUKA	1.407	1.344	2.751	1.652	117,41	1.566	116,52	3.218	116,98
53			PONDOK CINA	533	490	1.023	491	92,12	417	85,10	908	88,76
54			KUKUSAN	738	722	1.460	1.081	146,48	1.061	146,95	2.142	146,71
55		TANAH BARU	TANAH BARU	1.483	1.376	2.859	1.651	111,33	1.625	118,10	3.276	114,59
56			MERYUNG	800	735	1.535	991	123,88	954	129,80	1.945	126,71
57	LIMO		LIMO	GROGOL	1.108	1.104	2.212	1.185	106,95	1.167	105,71	2.352
58		KRUKUT		679	663	1.342	739	108,84	732	110,41	1.471	109,61
59		LIMO		1.134	1.171	2.305	1.457	128,48	1.440	122,97	2.897	125,68
60	CINERE	CINERE	CINERE	1.138	1.064	2.202	1.353	118,89	1.330	125,00	2.683	121,84
61			GANDUL	1.008	939	1.947	1.240	123,02	1.175	125,13	2.415	124,04
62			PANGKALANJATI BARU	345	364	709	1.011	293,04	952	261,54	1.963	276,87
63			PANGKALANJATI	672	579	1.251	689	102,53	663	114,51	1.352	108,07
<b>JUMLAH (KAB/KOTA)</b>				<b>78.725</b>	<b>73.115</b>	<b>151.840</b>	<b>74.697</b>	<b>94,88</b>	<b>72.732</b>	<b>99,48</b>	<b>147.429</b>	<b>97,09</b>

Sumber : Seksi Kesehatan Keluarga dan Gizi, 2021

TABEL 43

JUMLAH BALITA DITIMBANG MENURUT JENIS KELAMIN, KECAMATAN, DAN PUSKESMAS  
KOTA DEPOK  
TAHUN 2021

NO	KECAMATAN	PUSKESMAS	KELURAHAN	BALITA								
				JUMLAH SASARAN BALITA (S)			DITIMBANG					
				L	P	L+P	JUMLAH (D)			% (D/S)		
5	6	7	8	9	10	11	12	13				
1				907	874	1.781	392	334	726	43,22	38,21	40,76
2	SAWANGAN	SAWANGAN	SAWANGAN BARU	1.055	1.017	2.072	275	234	509	26,07	23,01	24,57
3			SAWANGAN LAMA	1.458	1.405	2.864	463	441	904	31,75	31,38	31,57
4		PENGASINAN	PENGASINAN	1.503	1.449	2.952	424	417	841	28,21	28,79	28,49
5			BEDAHAN	1.205	1.162	2.367	189	186	375	15,68	16,01	15,84
6		PASIR PUTIH	908	875	1.783	208	196	404	22,91	22,39	22,65	
7		KEDAUNG	978	943	1.921	239	217	456	24,43	23,02	23,74	
8		CINANGKA	572	552	1.124	238	208	446	41,59	37,71	39,69	
9	BOJONGSARI	BOJONGSARI	BOJONGSARI BARU	1.051	1.013	2.063	451	461	912	42,93	45,53	44,20
10			CURUG	1.325	1.277	2.601	548	510	1.058	41,37	39,95	40,67
11			PONDOK PETIR	1.095	1.055	2.150	647	583	1.230	59,10	55,25	57,21
12		DUREN SERIBU	DUREN SERIBU	531	512	1.044	239	196	435	44,98	38,27	41,69
13			DUREN MEKAR	935	901	1.836	311	263	574	33,26	29,18	31,26
14		BOJONGSARI LAMA	830	800	1.630	304	276	580	36,62	34,49	35,57	
15		PANCORAN MAS	PANCORAN MAS	PANCORAN MAS	3.386	3.264	6.651	1.245	1.126	2.371	36,77	34,49
16	DEPOK			2.502	2.411	4.913	1.172	1.093	2.265	46,85	45,33	46,10
17	RANGKAPAN JAYA		RANGKAPAN JAYA BARU	1.941	1.871	3.812	870	847	1.717	44,82	45,28	45,04
18			RANGKAPAN JAYA	2.182	2.103	4.286	804	774	1.578	36,84	36,80	36,82
19			MAMPANG	1.198	1.155	2.353	463	411	874	38,65	35,59	37,15
20	DEPOK JAYA	1.040	1.002	2.043	213	200	413	20,48	19,95	20,22		
21	CIPAYUNG	CIPAYUNG	CIPAYUNG	1.363	1.313	2.676	391	367	758	28,69	27,94	28,32
22			CIPAYUNG JAYA	948	914	1.863	218	214	432	22,99	23,41	23,19
23		RATUJAYA	BOJONG PONDOK TERONG	2.082	2.007	4.089	366	335	701	17,58	16,69	17,14
24			PONDOK JAYA	1.660	1.600	3.261	185	173	358	11,14	10,81	10,98
25			RATUJAYA	2.103	2.027	4.131	411	385	796	19,54	18,99	19,27
26	SUKMAJAYA	SUKMAJAYA	TIRTAJAYA	1.135	1.093	2.228	313	273	586	27,59	24,97	26,30
27			MEKAR JAYA	2.846	2.743	5.590	555	518	1.073	19,50	18,88	19,20
28		ABADIJAYA	ABADIJAYA	3.209	3.093	6.301	535	510	1.045	16,67	16,49	16,58
29			CISALAK	840	810	1.650	237	208	445	28,21	25,69	26,97
30			BAKTI JAYA	3.093	2.981	6.075	477	512	989	15,42	17,17	16,28
31		PONDOK SUKMAJAYA	1.668	1.608	3.276	379	344	723	22,72	21,40	22,07	
32		CILODONG	CILODONG	KALIBARU	1.497	1.443	2.941	374	397	771	24,98	27,51
33	CILODONG			1.035	997	2.032	339	335	674	32,77	33,60	33,17
34	KALIMULYA		KALIMULYA	861	830	1.691	235	237	472	27,29	28,56	27,91
35			JATIMULYA	741	714	1.456	277	237	514	37,37	33,17	35,31
36			VILLA PERTIWI	3.585	3.455	7.040	648	613	1.261	18,08	17,74	17,91
37	CIMANGGIS	CIMANGGIS	CURUG	1.118	1.078	2.196	622	567	1.189	55,64	52,62	54,16
38			HARJAMUKTI	1.499	1.444	2.943	649	620	1.269	43,31	42,93	43,12
39		CISALAK PASAR	1.354	1.305	2.659	511	493	1.004	37,74	37,78	37,76	
40		MEKARSARI	2.640	2.544	5.184	531	512	1.043	20,12	20,12	20,12	
41		TUGU	4.925	4.747	9.672	769	864	1.633	15,61	18,20	16,88	
42		PASIR GUNUNG SELATAN	2.407	2.320	4.726	281	256	537	11,68	11,04	11,36	
43		TAPOS	TAPOS	TAPOS	742	715	1.457	411	377	788	55,40	52,73
44	LEUWINAGGUNG			694	669	1.362	275	274	549	39,64	40,98	40,30
45	CILANGKAP		2.871	2.767	5.637	636	631	1.267	22,16	22,81	22,47	
46	CIMPAEUN		1.275	1.229	2.504	566	528	1.094	44,40	42,97	43,70	
47	JATIJAJAR		2.196	2.116	4.312	1.022	902	1.924	46,55	42,62	44,62	
48	SUKAMAJU BARU		2.239	2.158	4.396	1.007	954	1.961	44,98	44,21	44,60	
49	SUKATANI		2.829	2.727	5.556	405	381	786	14,31	13,97	14,15	
50	BEJI	BEJI	BEJI	551	531	1.083	249	203	452	45,17	38,21	41,75
51			DEPOK UTARA	2.755	2.655	5.410	315	306	621	11,44	11,53	11,48
52		KEMIRIMUKA	KEMIRIMUKA	2.142	2.064	4.206	285	242	527	13,31	11,72	12,53
53			PONDOK CINA	567	546	1.113	94	80	174	16,59	14,65	15,63
54		TANAH BARU	KUKUSAN	1.402	1.352	2.754	138	138	276	9,84	10,21	10,02
55			TANAH BARU	2.194	2.115	4.309	662	639	1.301	30,17	30,22	30,20
56			MERUYUNG	1.171	1.129	2.300	280	261	541	23,91	23,13	23,53
57	LIMO	LIMO	GROGOL	1.517	1.462	2.980	344	338	682	22,67	23,11	22,89
58			KRUKUT	931	897	1.828	222	213	435	23,85	23,74	23,80
59			LIMO	1.868	1.800	3.668	302	300	602	16,17	16,67	16,41
60	CINERE	CINERE	CINERE	1.902	1.833	3.735	170	165	335	8,94	9,00	8,97
61			GANDUL	1.678	1.617	3.295	141	147	288	8,40	9,09	8,74
62			PANGKALANJATI BARU	967	932	1.898	135	140	275	13,97	15,03	14,49
63			PANGKALANJATI	1.365	1.316	2.681	144	143	287	10,55	10,87	10,70
<b>JUMLAH (KAB/KOTA)</b>				<b>103.067</b>	<b>99.338</b>	<b>202.404</b>	<b>26.801</b>	<b>25.305</b>	<b>52.106</b>	<b>26,00</b>	<b>25,47</b>	<b>25,74</b>

Sumber: Seksi Kesga dan Gizi Dinas Kesehatan Kota Depok

TABEL 44

STATUS GIZI BALITA BERDASARKAN INDEKS BB/U, TB/U, DAN BB/TB MENURUT KECAMATAN DAN PUSKESMAS  
KOTA DEPOK  
TAHUN 2021

NO	KECAMATAN	PUSKESMAS	KELURAHAN	JUMLAH BALITA 0-59 BULAN YANG DITIMBANG	BALITA GIZI KURANG (BB/U)		JUMLAH BALITA 0-59 BULAN YANG DIUKUR TINGGI BADAN	BALITA PENDEK (TB/U)		JUMLAH BALITA 0-59 BULAN YANG DIUKUR	BALITA KURUS (BB/TB)	
					JUMLAH	%		JUMLAH	%		JUMLAH	%
1	2	3	4	5	6	7	8	9	10	11	12	13
1	SAWANGAN	SAWANGAN	SAWANGAN BARU	1.289	108	8,38	1.289	106	8,22	1.288	44	3,42
2			SAWANGAN LAMA	1.230	104	8,46	1.230	93	7,56	1.227	57	4,65
3		PENGASINAN	PENGASINAN	1.724	126	7,31	1.720	91	5,29	1.720	31	1,80
4			BEDAHAN	1.691	143	8,46	1.685	87	5,16	1.682	48	2,85
5			PASIR PUTIH	1.892	118	6,24	1.891	78	4,12	1.886	72	3,82
6			KEDAUNG	976	63	6,45	976	41	4,20	976	46	4,71
7			CINANGKA	1.655	124	7,49	1.655	161	9,73	1.655	83	5,02
8	BOJONGSARI	BOJONGSARI	BOJONGSARI BARU	700	18	2,57	700	15	2,14	700	15	2,14
9			CURUG	1.305	41	3,14	1.305	41	3,14	1.305	27	2,07
10			PONDOK PETIR	1.642	71	4,32	1.642	54	3,29	1.642	50	3,05
11			SERUA	1.555	83	5,34	1.555	82	5,27	1.555	49	3,15
12		DUREN SERIBU	DUREN SERIBU	713	81	11,36	713	68	9,54	713	21	2,95
13			DUREN MEKAR	1.062	95	8,95	1.062	100	9,42	1.062	16	1,51
14			BOJONGSARI LAMA	971	91	9,37	971	115	11,84	971	26	2,68
15	PANCORAN MAS	PANCORAN MAS	PANCORAN MAS	3.400	80	2,35	3.400	50	1,47	3.400	22	0,65
16			DEPOK	2.439	71	2,91	2.439	62	2,54	2.439	26	1,07
17		RANGKAPAN JAYA	RANGKAPAN JAYA BARU	2.237	35	1,56	2.237	42	1,88	2.237	19	0,85
18			RANGKAPAN JAYA	2.238	69	3,08	2.238	97	4,33	2.238	53	2,37
19			MAMPANG	1.369	54	3,94	1.369	44	3,21	1.369	20	1,46
20	DEPOK JAYA	643	24	3,73	643	25	3,89	643	11	1,71		
21	CIPAYUNG	CIPAYUNG	CIPAYUNG	2.582	5	0,19	2.582	13	0,50	2.582	11	0,43
22			CIPAYUNG JAYA	1.423	7	0,49	1.422	14	0,98	1.422	8	0,56
23			BOJONG PONDOK TERONG	1.775	20	1,13	1.772	25	1,41	1.773	16	0,90
24		RATUJAYA	PONDOK JAYA	959	44	4,59	959	24	2,50	959	9	0,94
25			RATUJAYA	2.382	108	4,53	2.382	67	2,81	2.382	27	1,13
26	SUKMAJAYA	SUKMAJAYA	TIRTAJAYA	1.233	63	5,11	1.181	26	2,20	1.180	23	1,95
27			MEKAR JAYA	2.085	143	6,86	2.076	73	3,52	2.073	83	4,00
28		ABADIJAYA	ABADIJAYA	2.886	157	5,44	2.885	144	4,99	2.884	90	3,12
29			CISALAK	903	49	5,43	903	37	4,10	903	33	3,65
30		BAKTI JAYA	2.151	31	1,44	2.140	17	0,79	2.141	9	0,42	
31		PONDOK SUKMAJAYA	1.427	87	6,10	1.426	57	4,00	1.426	79	5,54	
32		CILODONG	KALIBARU	KALIBARU	1.544	57	3,69	1.544	62	4,02	1.544	19
33	CILODONG			1.162	32	2,75	1.161	13	1,12	1.161	9	0,78
34	KALIMULYA		KALIMULYA	1.588	93	5,86	1.588	57	3,59	1.588	25	1,57
35			JATIMULYA	1.317	63	4,78	1.317	47	3,57	1.317	27	2,05
36			VILLA PERTIWI	3.805	213	5,60	3.805	124	3,26	3.805	86	2,26
37	CIMANGGIS	CIMANGGIS	CURUG	1.759	41	2,33	1.759	31	1,76	1.759	3	0,17
38			HARJAMUKTI	1.563	24	1,54	1.556	22	1,41	1.556	33	2,12
39		CISALAK PASAR	CISALAK PASAR	1.812	43	2,37	1.812	36	1,99	1.812	43	2,37
40			MEKARSARI	1.417	124	8,75	1.416	23	1,62	1.415	84	5,94
41		TUGU	4.118	243	5,90	4.100	172	4,20	4.092	116	2,83	
42		PASIR GUNUNG SELATAN	1.480	53	3,58	1.459	27	1,85	1.465	31	2,12	
43	TAPOS	TAPOS	TAPOS	1.078	56	5,19	1.078	43	3,99	1.078	32	2,97
44			LEUWINAGGUNG	762	33	4,33	762	30	3,94	762	12	1,57
45		CILANGKAP	3.092	199	6,44	3.092	153	4,95	3.090	72	2,33	
46		CIMPAEUN	2.092	115	5,50	2.092	158	7,55	2.092	78	3,73	
47		JATIJAJAR	2.430	110	4,53	2.430	60	2,47	2.430	47	1,93	
48		SUKAMAJU BARU	2.707	125	4,62	2.707	152	5,62	2.704	46	1,70	
49		SUKATANI	2.495	73	2,93	2.486	94	3,78	2.485	50	2,01	
50	BEJI	BEJI	BEJI TIMUR	653	31	4,75	653	30	4,59	653	6	0,92
51			DEPOK UTARA	1.456	45	3,09	1.448	3	0,21	1.451	62	4,27
52		KEMIRIMUKA	KEMIRIMUKA	1.762	27	1,53	1.754	20	1,14	1.752	23	1,31
53			PONDOK CINA	471	8	1,70	467	7	1,50	468	8	1,71
54			KUKUSAN	672	8	1,19	671	18	2,68	671	2	0,30
55			TANAH BARU	2.242	115	5,13	2.237	69	3,08	2.238	35	1,56
56	LIMO	LIMO	MERUYUNG	1.590	52	3,27	1.590	55	3,46	1.590	18	1,13
57			GROGOL	2.137	65	3,04	2.137	48	2,25	2.137	26	1,22
58			KRUKUT	992	33	3,33	992	23	2,32	992	13	1,31
59			LIMO	1.557	56	3,60	1.557	54	3,47	1.557	16	1,03
60	CINERE	CINERE	CINERE	1.564	69	4,41	1.564	32	2,05	1.564	97	6,20
61			GANDUL	1.296	48	3,70	1.296	27	2,08	1.296	69	5,32
62			PANGKALANJATI BARU	879	29	3,30	879	10	1,14	879	34	3,87
63			PANGKALANJATI	1.270	43	3,39	1.270	26	2,05	1.270	51	4,02
<b>JUMLAH (KAB/KOTA)</b>				<b>105.299</b>	<b>4.639</b>	<b>4,41</b>	<b>105.127</b>	<b>3.675</b>	<b>3,49</b>	<b>105.106</b>	<b>2.397</b>	<b>2,28</b>

Sumber: Seksi Kesga dan Gizi Dinas Kesehatan Kota Depok

TABEL 45

CAKUPAN PELAYANAN KESEHATAN PESERTA DIDIK SD/MI, SMP/MTS, SMA/MA SERTA USIA PENDIDIKAN DASAR MENURUT KECAMATAN DAN PUSKESMAS  
KOTA DEPOK  
TAHUN 2021

NO	KECAMATAN	PUSKESMAS	KELURAHAN	PESERTA DIDIK SEKOLAH									SEKOLAH												
				KELAS 1 SD/MI			KELAS 7 SMP/MTS			KELAS 10 SMA/MA			USIA PENDIDIKAN DASAR*			SD/MI			SMP/MTS			SMA/MA			
				JUMLAH PESERTA DIDIK	MENDAPAT PELAYANAN KESEHATAN	%	JUMLAH PESERTA DIDIK	MENDAPAT PELAYANAN KESEHATAN	%	JUMLAH PESERTA DIDIK	MENDAPAT PELAYANAN KESEHATAN	%	JUMLAH	MENDAPAT PELAYANAN KESEHATAN	%	JUMLAH	MENDAPAT PELAYANAN KESEHATAN	%	JUMLAH	MENDAPAT PELAYANAN KESEHATAN	%	JUMLAH	MENDAPAT PELAYANAN KESEHATAN	%	
1				423	57	13,48	250	0	0,00	256	0	0,00	3.222	367	11,39	17	10	7	70,00	3	2	66,67	1	1	100,00
2				326	84	25,77	228	63	27,63	1.026	141	13,74	2.561	617	24,09	6	5	83,33	6	4	66,67	10	4	40,00	
3				462	81	17,53	118	0	0,00	81	0	0,00	3.316	394	11,88	9	6	66,67	4	0	0,00	3	0	0,00	
4				878	221	25,17	1.055	253	23,98	669	122	18,24	8.273	1.301	15,73	19	15	78,95	11	7	63,64	6	3	50,00	
5				516	226	43,80	345	66	19,71	170	86	50,59	4.000	1.441	36,03	10	10	100,00	5	4	80,00	4	3	75,00	
6				263	70	26,62	89	57	64,04	142	55	38,73	1.942	605	31,15	6	6	100,00	2	2	100,00	2	1	50,00	
7				289	192	66,44	281	177	62,99	0	0	0,00	2.578	1.551	60,16	6	6	100,00	3	3	100,00	0	0	0,00	
8				276	1	0,36	122	66	54,10	256	16	6,25	1.758	166	9,44	4	2	50,00	1	1	100,00	2	2	100,00	
9				434	98	22,58	257	89	34,63	341	0	0,00	3.229	632	19,57	8	6	75,00	4	2	50,00	2	0	0,00	
10				594	74	12,46	308	3	0,97	181	1	0,55	4.729	648	13,70	10	6	60,00	7	2	28,57	4	1	25,00	
11				410	64	15,61	587	201	34,24	367	2	0,54	4.437	982	22,13	5	4	80,00	5	3	60,00	6	2	33,33	
12				477	311	65,20	643	313	48,68	199	70	35,18	4.656	2.330	50,04	9	8	88,89	4	3	75,00	1	1	100,00	
13				214	96	44,86	424	47	11,08	63	12	19,05	2.326	722	31,04	7	6	85,71	4	3	75,00	1	1	100,00	
14				311	206	66,24	244	56	22,95	107	34	31,78	2.835	1.058	37,32	7	7	100,00	5	3	60,00	4	3	75,00	
15				794	451	56,80	884	176	19,91	971	114	11,74	7.816	2.972	38,02	13	12	92,31	15	9	60,00	12	5	41,67	
16				1.054	757	71,82	1.164	388	33,33	567	266	46,91	10.638	5.155	48,46	19	19	100,00	17	14	82,35	16	7	43,75	
17				648	281	43,36	982	562	57,23	440	228	51,82	7.081	2.622	37,03	10	10	100,00	9	9	100,00	8	8	100,00	
18				654	312	47,71	230	127	55,22	14	5	35,71	4.525	2.087	46,12	11	11	100,00	3	3	100,00	2	2	100,00	
19				483	217	44,93	265	164	61,89	266	74	27,82	3.900	1.587	40,69	4	6	100,00	4	2	50,00	4	3	75,00	
20				936	345	36,86	1.024	570	55,66	806	312	38,71	9.086	3.676	40,46	14	14	100,00	6	5	83,33	3	3	100,00	
21				462	344	74,46	798	672	84,21	772	26	3,37	6.079	2.406	39,58	8	6	75,00	6	5	83,33	4	1	25,00	
22				432	82	18,98	813	13	1,60	371	0	0,00	4.770	291	6,10	6	3	50,00	5	2	40,00	2	0	0,00	
23				850	662	77,88	1.006	444	44,14	856	246	28,74	8.405	4.303	51,20	12	10	83,33	8	5	62,50	8	7	87,50	
24				556	406	73,02	209	96	45,93	10	3	30,00	4.119	2.535	61,54	9	9	100,00	3	3	100,00	1	1	100,00	
25				508	451	88,78	270	117	43,33	104	26	25,00	3.920	2.768	70,61	11	11	100,00	5	5	100,00	2	2	100,00	
26				373	125	33,51	120	14	11,67	181	0	0,00	2.469	495	20,05	5	3	60,00	3	1	33,33	2	1	50,00	
27				878	566	64,46	1.322	593	44,86	289	0	0,00	9.527	4.535	47,60	19	18	94,74	5	4	80,00	2	1	50,00	
28				812	443	54,56	318	90	28,30	1.626	231	14,21	6.113	2.508	41,03	12	12	100,00	5	5	100,00	11	8	72,73	
29				283	180	63,60	102	33	32,35	45	16	35,56	2.105	1.142	54,25	5	5	100,00	3	3	100,00	1	1	100,00	
30				658	375	56,99	899	128	14,24	99	52	52,53	7.008	2.485	35,46	15	15	100,00	10	9	90,00	4	4	100,00	
31				1.051	338	32,16	213	50	23,47	637	0	0,00	6.115	1.986	32,48	11	11	100,00	4	4	100,00	3	0	0,00	
32				907	383	42,23	350	55	15,71	253	43	17,00	6.154	2.037	33,10	13	12	92,31	5	5	100,00	3	3	100,00	
33				234	95	40,60	731	372	50,89	531	170	32,02	3.601	1.383	38,41	4	3	75,00	5	5	100,00	4	2	50,00	
34				736	633	86,01	662	163	24,62	482	19	3,94	5.969	3.680	61,65	10	10	100,00	7	4	57,14	6	0	0,00	
35				356	320	89,89	636	235	36,95	514	61	11,87	3.759	2.385	63,45	5	5	100,00	5	3	60,00	5	3	60,00	
36				778	548	70,44	144	117	81,25	49	13	26,53	5.032	2.746	54,57	11	11	100,00	3	3	100,00	1	1	100,00	
37				305	273	89,51	496	236	47,58	597	210	35,18	3.449	2.007	58,19	7	7	100,00	6	6	100,00	6	6	100,00	
38				708	298	42,09	544	202	37,13	199	85	42,71	5.811	2.244	38,62	12	11	91,67	11	6	54,55	4	2	50,00	
39				404	210	51,98	90	73	81,11	605	188	31,07	2.902	1.690	58,24	9	9	100,00	2	2	100,00	2	2	100,00	
40				628	462	73,57	871	619	71,07	96	63	65,63	6.674	4.206	63,02	13	13	100,00	8	7	87,50	3	2	66,67	
41				1.252	557	44,49	1.074	384	35,75	650	2	0,31	11.984	3.793	31,65	18	17	94,44	12	7	58,33	5	1	20,00	
42				327	199	60,86	27	6	22,22	15	17	113,33	2.198	1.032	46,95	5	5	100,00	1	1	100,00	1	1	100,00	
43				395	239	60,51	384	89	23,18	85	35	41,18	2.997	1.523	50,82	11	11	100,00	7	5	71,43	3	3	100,00	
44				291	151	51,89	259	127	49,03	592	150	25,34	2.304	1.087	47,18	8	8	100,00	3	3	100,00	2	2	100,00	
45				874	790	90,39	872	493	56,54	268	29	10,82	8.503	5.988	70,42	12	12	100,00	8	7	87,50	5	4	80,00	
46				358	276	77,09	403	210	52,11	450	225	50,00	3.368	1.981	58,82	6	6	100,00	5	5	100,00	2	2	100,00	
47				510	312	61,18	150	91	60,67	111	70	63,06	3.440	1.841	53,52	9	9	100,00	2	2	100,00	2	2	100,00	
48				675	340	50,37	110	77	70,00	0	0	0,00	4.264	2.192	51,41	8	8	100,00	3	3	100,00	0	0	0,00	
49				893	473	52,97	874	423	48,40	817	190	23,26	8.560	3.898	45,54	17	14	82,35	7	3	42,86	8	3	37,50	
50				410	346	84,39	441	525	119,05	99	39	39,39	4.302	3.761	87,42	8	8	100,00	6	5	83,33	2	2	100,00	
51				777	342	44,02	750	257	34,27	1.047	21	2,01	6.821	2.793	40,95	14	13	92,86	6	6	100,00	4	3	75,00	
52				404	232	57,43	282	146	51,77	620	103	16,61	3.083	1.315	42,65	9	8	88,89	7	5	71,43	5	2	40,00	
53				229	80	34,93	0	0	0,00	0	0	0,00	1.407	388	27,58	6	4	66,67	0	0	0,00	0	0	0,00	
54				165	54	32,73	97	1	1,03	7	0	0,00	1.328	484	36,45	4	4	100,00	1	1	100,00	1	0	0,00	
55				567	299	52,73	405	66	16,30	300	153	51,00	4.993	1.340	26,84	10	9	90,00	4	3	75,00	3	2	66,67	
56				426	363	85,21	287	114	39,72	201	49	24,38	3.311	994	30,02	3	4	66,67	3	3	100,00	2	2	100,00	
57				553	410	74,14	293	94	32,08	484	53	10,95	3.769	813	21,57	10	4	40,00	6	6	100,00	6	5	83,33	
58				309	253	81,88	465	177	38,06	44	0	0,00	3.312	540	16,30	6	2	33,33	4	4	100,00	1	0	0,00	
59				657	307	46,73	135	60	44,44	73	95	130,14	4.627	934	20,19	11	7	63,64	5	5	100,00	3	3	100,00	
60				417	115	27,58	96	0	0,00	654	0	0,00	3.033	65											

PELAYANAN KESEHATAN GIGI DAN MULUT MENURUT KECAMATAN DAN PUSKESMAS										
KOTA DEPOK										
TAHUN 2021										
NO	KECAMATAN	PUSKESMAS	KELURAHAN	PELAYANAN KESEHATAN GIGI DAN MULUT						
				TUMPATAN GIGI TETAP	PENCABUTAN GIGI TETAP	RASIO TUMPATAN/ PENCABUTAN	JUMLAH KASUS GIGI	JUMLAH KASUS DIRUJUK	% KASUS DIRUJUK	
1	2	3	4	5	6	7	8	9	10	
1	SAWANGAN	SAWANGAN	SAWANGAN BARU	0	2	0,00	418	28	0,07	
2			SAWANGAN LAMA	0	3	0,00	448	40	0,09	
3		PENGASINAN	PENGASINAN	75	59	1,27	500	22	0,04	
4			BEDAHAN	59	30	1,97	125	22	0,18	
5			PASIR PUTIH	19	20	0,95	480	17	0,04	
6		KEDAUNG		KEDAUNG	62	19	3,26	1.109	41	0,04
7		CINANGKA		CINANGKA	9	0	0,00	216	4	0,02
8	BOJONGSARI	BOJONGSARI	BOJONGSARI BARU	0	4	0,00	87	6	0,07	
9			CURUG	0	4	0,00	102	22	0,22	
10			PONDOK PETIR	0	9	0,00	189	37	0,20	
11			SERUA	0	3	0,00	137	26	0,19	
12		DUREN SERIBU	DUREN SERIBU	13	8	1,63	227	24	0,11	
13			DUREN MEKAR	3	4	0,75	159	19	0,12	
14			BOJONGSARI LAMA	2	2	1,00	67	9	0,13	
15	PANCORAN MAS	PANCORAN MAS	PANCORAN MAS	0	1	0,00	408	90	0,22	
16			DEPOK	0	1	0,00	177	53	0,30	
17		RANGKAPAN JAYA	RANGKAPAN JAYA BARU	27	16	1,69	197	5	0,03	
18			RANGKAPAN JAYA	28	10	2,80	168	3	0,02	
19			MAMPANG	105	65	1,62	573	7	0,01	
20	DEPOK JAYA		DEPOK JAYA	342	68	5,03	1.443	57	0,04	
21	CIPAYUNG	CIPAYUNG	CIPAYUNG	0	1	0,00	312	11	0,04	
22			CIPAYUNG JAYA	0	0	0,00	189	6	0,03	
23			BOJONG PONDOK TERONG	0	1	0,00	241	8	0,03	
24		RATUJAYA	PONDOK JAYA	20	18	1,11	300	27	0,09	
25			RATUJAYA	40	37	1,08	500	47	0,09	
26	SUKMAJAYA	SUKMAJAYA	TIRTAJAYA	87	14	6,21	302	26	0,09	
27			MEKAR JAYA	303	52	5,83	1.067	190	0,18	
28		ABADIJAYA	ABADIJAYA	30	32	0,94	673	225	0,33	
29			CISALAK	13	15	0,87	236	66	0,28	
30		BAKTI JAYA		BAKTI JAYA	231	12	19,25	889	120	0,13
31		PONDOK SUKMAJAYA		SUKMAJAYA	482	58	8,31	1.193	70	0,06
32	CILODONG	CILODONG	KALIBARU	4	16	0,25	521	99	0,19	
33			CILODONG	5	23	0,22	715	155	0,22	
34		KALIMULYA	KALIMULYA	15	3	5,00	500	20	0,04	
35			JATIMULYA	10	2	5,00	350	22	0,06	
36	VILLA PERTIWI		SUKAMAJU	0	3	0,00	733	97	0,13	
37	CIMANGGIS	CIMANGGIS	CURUG	45	51	0,88	1.110	286	0,26	
38			HARJAMUKTI	6	5	1,20	493	64	0,13	
39		CISALAK PASAR	CISALAK PASAR	136	43	3,16	455	24	0,05	
40			MEKARSARI	0	53	0,00	1.035	96	0,09	
41		TUGU		TUGU	576	98	5,88	1.761	129	0,07
42		PASIR GUNUNG SELATAN		PASIR GUNUNG SELATAN	28	11	2,55	183	33	0,18
43	TAPOS	TAPOS	TAPOS	96	29	3,31	474	108	0,23	
44			LEUWINAGGUNG	47	13	3,62	124	46	0,37	
45		CILANGKAP	CILANGKAP	43	123	0,35	1.175	189	0,16	
46			CIMPAEUN	32	53	0,60	844	56	0,07	
47			JATIJAJAR	566	22	25,73	1.527	62	0,04	
48	SUKAMAJU BARU		SUKAMAJU BARU	139	22	6,32	1.175	113	0,10	
49	TAPOS		SUKATANI	81	24	3,38	1.346	303	0,23	
50	BEJI	BEJI	BEJI TIMUR	0	15	0,00	946	187	0,20	
51			DEPOK UTARA	9	8	1,13	548	81	0,15	
52		KEMIRIMUKA	KEMIRIMUKA	4	26	0,15	346	58	0,17	
53			PONDOK CINA	2	13	0,15	174	29	0,17	
54			KUKUSAN	30	13	2,31	81	7	0,09	
55	TANAH BARU		TANAH BARU	277	122	2,27	711	7	0,01	
56	LIMO	LIMO	MERUYUNG	16	5	3,20	132	66	0,50	
57			GROGOL	46	23	2,00	486	214	0,44	
58			KRUKUT	18	7	2,57	178	61	0,34	
59			LIMO	29	12	2,42	243	123	0,51	
60	CINERE	CINERE	CINERE	4	56	0,07	756	43	0,06	
61			GANDUL	3	23	0,13	225	24	0,11	
62			PANGKALANJATI BARU	1	12	0,08	117	56	0,48	
63			PANGKALANJATI	2	11	0,18	113	46	0,41	
JUMLAH (KAB/ KOTA)				4.220	1.508	2,80	32.709	4.232	0,13	

Sumber: Seksi Yankesprim Dinas Kesehatan Kota Depok

Keterangan: pelayanan kesehatan gigi meliputi seluruh fasilitas pelayanan kesehatan di wilayah kerja puskesmas

TABEL 47

PELAYANAN KESEHATAN GIGI DAN MULUT PADA ANAK SD DAN SETINGKAT MENURUT JENIS KELAMIN, KECAMATAN, DAN PUSKESMAS																												
KOTA DEPOK																												
TAHUN 2021																												
NO	KECAMATAN	PUSKESMAS	KELURAHAN	JUMLAH SD/MI	JUMLAH SD/MI DGN SIKAT GIGI MASSAL	%	JUMLAH SD/MI MENDAPAT YAN. GIGI	%	UPAYA KESEHATAN GIGI SEKOLAH (UGKS)																			
									JUMLAH MURID SD/MI			MURID SD/MI DIPERIKSA					PERLU PERAWATAN			MENDAPAT PERAWATAN								
									L	P	L + P	L	%	P	%	L + P	%	L	P	L + P	L	%	P	%	L + P	%		
10	11	12	13	14	15	16	17	18	19	20	21	22	23	24	25	26	27											
1																												
2																												
3																												
4																												
5																												
6																												
7																												
8																												
9																												
10																												
11																												
12																												
13																												
14																												
15																												
16																												
17																												
18																												
19																												
20																												
21																												
22																												
23																												
24																												
25																												
26																												
27																												
28																												
29																												
30																												
31																												
32																												
33																												
34																												
35																												
36																												
37																												
38																												
39																												
40																												
41																												
42																												
43																												
44																												
45																												
46																												
47																												
48																												
49																												
50																												
51																												
52																												
53																												
54																												
55																												
56																												
57																												
58																												
59																												
60																												
61																												
62																												
63																												
<b>JUMLAH (KAB/ KOTA)</b>				<b>583</b>	<b>48</b>	<b>8,23</b>	<b>453</b>	<b>77,70</b>		<b>103.072</b>	<b>97.879</b>	<b>200.956</b>	<b>41.335</b>	<b>40,10</b>	<b>40.584</b>	<b>41,46</b>	<b>81.919</b>	<b>40,76</b>	<b>17.657</b>	<b>18.333</b>	<b>35.990</b>	<b>4.520</b>	<b>25,60</b>	<b>5.144</b>	<b>55,60</b>	<b>9664</b>	<b>26,85</b>	

Sumber: Seksi Yankesprim Dinas Kesehatan Kota Depok

TABEL 48

**PELAYANAN KESEHATAN USIA PRODUKTIF MENURUT JENIS KELAMIN, KECAMATAN, DAN PUSKESMAS  
KOTA DEPOK  
TAHUN 2021**

NO	KECAMATAN	PUSKESMAS	KELURAHAN	PENDUDUK USIA 15-59 TAHUN									
				JUMLAH SASARAN			MENDAPAT PELAYANAN SKRINING KESEHATAN SESUAI STANDAR						
				LAKI-LAKI	PEREMPUAN	L+P	LAKI-LAKI		PEREMPUAN		L+P		
							JUMLAH	%	JUMLAH	%	JUMLAH	%	
1	2	3	4	5	6	7	8	9	10	11	12	13	
1	SAWANGAN	SAWANGAN	SAWANGAN BARU	6.426	6.222	12.648	159	2,47	412	6,62	571	4,51	
2			SAWANGAN LAMA	7.107	7.104	14.211	152	2,14	143	2,01	295	2,08	
3		PENGASINAN	PENGASINAN	9.687	9.618	19.305	2.768	28,57	4.576	47,58	7.344	38,04	
4			BEDAHAN	10.907	10.646	21.553	1.965	18,02	3.403	31,97	5.368	24,91	
5			PASIR PUTIH	9.385	9.082	18.467	1.887	20,11	4.305	47,40	6.192	33,53	
6		KEDAUNG	KEDAUNG	6.102	6.027	12.129	5.405	88,58	10.883	180,57	16.288	134,29	
7		CINANGKA	CINANGKA	7.176	7.115	14.291	1.039	14,48	2.380	33,45	3.419	23,92	
8	BOJONGSARI	BOJONGSARI	PONDOK PETIR	8.062	8.169	16.231	3.376	41,88	3.431	42,00	6.807	41,94	
9			CURUG	7.885	7.693	15.578	2.994	37,97	3.102	40,32	6.096	39,13	
10			SERUA	6.947	6.701	13.648	2.707	38,97	2.694	40,20	5.401	39,57	
11		DUREN SERIBU	BOJONGSARI BARU	4.026	3.929	7.955	2.136	53,06	2.019	51,39	4.155	52,23	
12			DUREN SERIBU	4.156	4.075	8.231	4.380	105,39	4.201	103,09	8.581	104,25	
13			DUREN MEKAR	6.265	6.150	12.415	4.376	69,85	3.998	65,01	8.374	67,45	
14			BOJONGSARI LAMA	5.879	5.776	11.655	4.590	78,07	3.931	68,06	8.521	73,11	
15	PANCORAN MAS	DEPOK	16.156	15.956	32.112	9.169	56,75	27.505	172,38	36.674	114,21		
16		PANCORAN MAS	22.533	22.329	44.862	10.207	45,30	30.621	137,14	40.828	91,01		
17		DEPOK JAYA	8.604	8.820	17.424	2.499	29,04	3.968	44,99	6.467	37,12		
18		MAMPANG	9.612	9.347	18.959	3.969	39,21	7.289	77,98	11.058	58,33		
19	RANGKAPAN JAYA	RANGKAPAN JAYA BARU	13.472	13.474	26.946	1.707	14,16	3.238	24,03	5.145	19,09		
20		RANGKAPAN JAYA LAMA	14.505	14.440	28.945	2.004	13,82	3.020	20,91	5.024	17,36		
21	CIPAYUNG	CIPAYUNG	CIPAYUNG	10.830	10.782	21.612	6.922	63,92	13.529	125,48	20.451	94,63	
22			CIPAYUNG JAYA	7.209	7.046	14.255	4.616	64,03	7.706	109,37	12.322	86,44	
23			PONDOK TERONG	13.199	12.940	26.139	5.918	44,84	10.320	79,75	16.238	62,12	
24		RATU JAYA	14.599	14.600	29.199	2.114	14,48	3.931	26,92	6.045	20,70		
25		PONDOK JAYA	9.978	9.902	19.880	3.660	36,68	4.975	50,24	8.635	43,44		
26	SUKMAJAYA	SUKMAJAYA	MEKARJAYA	20.682	20.969	41.651	5.925	28,65	8.100	38,63	14.025	33,67	
27			TIRTAJAYA	7.541	7.604	15.145	1.628	21,59	1.899	24,97	3.527	23,29	
28		PONDOK SUKMAJAYA	SUKMAJAYA	11.488	11.791	23.279	1.716	14,94	1.485	12,59	3.201	13,75	
29			ABADIJAYA	21.367	21.531	42.898	2.989	13,99	4.626	21,49	7.615	17,75	
30			CISALAK	6.083	6.105	12.188	1.361	22,37	736	12,06	2.097	17,21	
31		BHAKTIJAYA	BHAKTIJAYA	19.952	20.188	40.140	694	3,48	789	3,91	1.483	3,69	
32		KALIMULYA	KALIMULYA	7.359	7.246	14.605	4.062	55,20	6.018	83,05	10.080	69,02	
33	JATIMULYA		5.213	5.229	10.442	2.851	54,69	3.624	69,31	6.475	62,01		
34	SUKAMAJU		24.623	24.906	49.529	11.213	45,54	13.871	55,69	25.084	50,65		
35	CILODONG	KALIBARU	10.729	10.514	21.243	8.216	76,58	7.877	74,92	16.093	75,76		
36		CILODONG	7.915	7.236	15.151	6.687	84,49	6.010	83,06	12.697	83,80		
37	CIMANGGIS	CIMANGGIS	CURUG	8.005	8.154	16.159	8.824	110,23	13.245	162,44	22.069	136,57	
38			CISALAK PASAR	8.705	8.494	17.199	7.486	86,00	8.138	95,81	15.624	90,84	
39			TUGU	30.525	30.469	60.994	11.042	36,17	10.446	34,28	21.488	35,23	
40		PASIR GUNUNG SELATAN	PASIR GUNUNG SELATAN	12.740	11.348	24.088	2.541	19,95	4.285	37,76	6.826	28,34	
41			HARJAMUKTI	8.361	8.463	16.824	7.730	92,45	7.765	91,75	15.495	92,10	
42			MEKARSARI	16.495	16.747	33.242	4.108	24,90	8.089	48,30	12.197	36,69	
43			SUKATANI	20.125	20.543	40.668	2.524	12,54	3.617	17,61	6.141	15,10	
44	TAPOS	SUKAMAJU BARU	16.164	16.213	32.377	5.400	33,41	10.338	63,76	15.738	48,61		
45		TAPOS	5.882	5.794	11.676	1.943	33,03	4.724	81,53	6.667	57,10		
46		LEUWINANGGUNG	4.610	4.559	9.169	1.419	30,78	3.433	75,30	4.852	52,92		
47	JATIJAAR	JATIJAAR	14.261	14.101	28.362	5.768	40,45	8.559	60,70	14.327	50,51		
48	CILANGKAP	CILANGKAP	19.364	19.424	38.788	3.649	18,84	7.980	41,08	11.629	29,98		
49	CIMPAEUN	CIMPAEUN	9.126	8.864	17.990	3.500	38,35	8.447	95,30	11.947	66,41		
50	BEJI	DEPOK UTARA	BEJI	17.279	17.209	34.488	6.060	35,07	9.300	54,04	15.360	44,54	
51			BEJI TIMUR	3.839	3.940	7.779	4.194	109,25	6.968	176,85	11.162	143,49	
52		KEMIRI MUKA	KEMIRI MUKA	11.900	11.745	23.645	2.767	23,25	2.764	23,53	5.531	23,39	
53			PONDOK CINA	4.446	4.325	8.771	295	6,64	429	9,92	724	8,25	
54			TANAH BARU	11.973	12.126	24.099	5.957	49,75	3.432	28,30	9.389	38,96	
55	CINERE	CINERE	KUKUSAN	6.612	6.550	13.162	1.181	17,86	2.035	31,07	3.216	24,43	
56			CINERE	11.693	11.598	23.291	10.178	87,04	9.906	85,41	20.084	86,23	
57			PANGKALAN JATI LAMA	6.353	6.168	12.521	6.928	109,05	7.664	124,25	14.592	116,54	
58			PANGKALAN JATI BARU	3.791	3.765	7.556	5.138	135,53	5.022	133,39	10.160	134,46	
59	GANDUL	8.916	8.910	17.826	4.242	47,58	4.255	47,76	8.497	47,67			
60	LIMO	LIMO	GROGOL	9.622	9.585	19.207	2.704	28,10	5.658	59,03	8.362	43,54	
61			KRUKUT	5.868	5.744	11.612	1.208	20,59	1.491	25,96	2.699	23,24	
62			MERUYUNG	7.131	6.986	14.117	1.295	18,16	2.083	29,82	3.378	23,93	
63			LIMO	11.549	11.508	23.057	1.841	15,94	3.518	30,57	5.359	23,24	
<b>JUMLAH (KAB/KOTA)</b>				<b>678.994</b>	<b>674.594</b>	<b>1.353.588</b>	<b>257.983</b>	<b>37,99</b>	<b>384.206</b>	<b>56,95</b>	<b>642.189</b>	<b>47,44</b>	

Sumber: Seksi Pencegahan dan Pengendalian Penyakit Tidak Menular, 2021



TABEL 49

CAKUPAN PELAYANAN KESEHATAN USIA LANJUT MENURUT JENIS KELAMIN, KECAMATAN, DAN PUSKESMAS  
KOTA DEPOK TAHUN 2021

NO	KECAMATAN	PUSKESMAS	KELURAHAN	USIA LANJUT (60TAHUN+)								
				JUMLAH			MENDAPAT SKRINING KESEHATAN SESUAI STANDAR					
				L	P	L+P	L	%	P	%	L+P	%
1	2	3	4	5	6	7	8	9	10	11	12	13
1	SAWANGAN	SAWANGAN	SAWANGAN BARU	584	589	1.173	90	15,41	133	22,58	223	19,01
2			SAWANGAN LAMA	623	629	1.252	91	14,61	133	21,14	224	17,89
3		PENGASINAN	PENGASINAN	767	760	1.527	268	34,94	388	51,05	656	42,96
4			BEDAHAN	936	950	1.886	181	19,34	225	23,68	406	21,53
5			PASIR PUTIH	749	746	1.495	195	26,03	260	34,85	455	30,43
6		KEDAUNG	514	486	1.000	87	16,93	127	26,13	214	21,40	
7		CINANGKA	574	581	1.155	50	8,71	54	9,29	104	9,00	
8	BOJONGSARI	BOJONGSARI	BOJONGSARI BARU	369	364	733	202	54,74	213	58,52	415	56,62
9			CURUG	628	714	1.342	459	73,09	323	45,24	782	58,27
10			PONDOK PETIR	782	859	1.641	258	32,99	259	30,15	517	31,51
11			SERUA	525	525	1.050	361	68,76	223	42,48	584	55,62
12		DUREN SERIBU	DUREN SERIBU	527	559	1.086	441	83,68	508	90,88	949	87,38
13			DUREN MEKAR	529	523	1.052	317	59,92	403	77,06	720	68,44
14			BOJONGSARI LAMA	574	592	1.166	275	47,91	365	61,66	640	54,89
15	PANCORAN MAS	PANCORAN MAS	PANCORAN MAS	2.360	2.613	4.973	388	16,44	319	12,21	707	14,22
16			DEPOK	1.845	2.043	3.888	95	5,15	122	5,97	217	5,58
17		RANGKAPAN JAYA	RANGKAPAN JAYA BARU	1.414	1.445	2.859	80	5,66	119	8,24	199	6,96
18			RANGKAPAN JAYA	1.412	1.318	2.730	71	5,03	71	5,39	142	5,20
19			MAMPANG	1.018	1.115	2.133	339	33,30	402	36,05	741	34,74
20	DEPOK JAYA	1.264	2.168	3.432	411	32,52	569	26,25	980	28,55		
21	CIPAYUNG	CIPAYUNG	CIPAYUNG	996	951	1.947	298	29,92	398	41,85	696	35,75
22			CIPAYUNG JAYA	633	631	1.264	117	18,48	286	45,32	403	31,88
23			BOJONG PONDOK TERONG	1.111	1.225	2.336	237	21,33	205	16,73	442	18,92
24		RATUJAYA	PONDOK JAYA	883	931	1.814	266	30,12	363	38,99	629	34,67
25			RATUJAYA	1.415	1.519	2.934	452	31,94	841	55,37	1.293	44,07
26	SUKMAJAYA	SUKMAJAYA	TIRTAJAYA	617	632	1.249	578	93,68	836	132,28	1.414	113,21
27			MEKAR JAYA	2.804	3.781	6.585	894	31,88	1.009	26,69	1.903	28,90
28		ABADIJAYA	ABADIJAYA	2.722	3.270	5.992	1.765	64,84	2.362	72,23	4.127	68,88
29			CISALAK	921	945	1.866	506	54,94	471	49,84	977	52,36
30			BAKTI JAYA	3.029	3.663	6.692	1.203	39,72	1.344	36,69	2.547	38,06
31		PONDOK SUKMAJAYA	SUKMAJAYA	1.317	1.339	2.656	877	66,59	944	70,50	1.821	68,56
32		CILODONG	CILODONG	KALIBARU	863	904	1.767	392	45,42	416	46,02	808
33	CILODONG			554	562	1.116	237	42,78	394	70,11	631	56,54
34	KALIMULYA		KALIMULYA	541	562	1.103	477	88,17	624	111,03	1.101	99,82
35			JATIMULYA	355	378	733	316	89,01	345	91,27	661	90,18
36			VILLA PERTIWI	3.009	2.964	5.973	1.671	55,53	2.051	69,20	3.722	62,31
37	CIMANGGIS	CIMANGGIS	CURUG	996	908	1.904	774	77,71	846	93,17	1.620	85,08
38			HARJAMUKTI	1.037	1.038	2.075	859	82,84	860	82,85	1.719	82,84
39		CISALAK PASAR	981	1.055	2.036	687	70,03	824	78,10	1.511	74,21	
40		MEKARSARI	2.387	2.457	4.844	614	25,72	764	31,09	1.378	28,45	
41		TUGU	3.898	3.673	7.571	467	11,98	548	14,92	1.015	13,41	
42		PASIR GUNUNG SELATAN	PASIR GUNUNG SELATAN	1.054	989	2.043	565	53,61	655	66,23	1.220	59,72
43	TAPOS	TAPOS	TAPOS	609	562	1.171	523	85,88	753	133,99	1.276	108,97
44			LEUWINAGGUNG	463	492	955	378	81,64	526	106,91	904	94,66
45		CILANGKAP	1.662	1.818	3.480	1.179	70,94	1.635	89,93	2.814	80,86	
46		CIMPAEUN	742	743	1.485	507	68,33	690	92,87	1.197	80,61	
47		JATIJAJAR	1.317	1.290	2.607	568	43,13	912	70,70	1.480	56,77	
48		SUKAMAJU BARU	1.605	1.585	3.190	979	61,00	727	45,87	1.706	53,48	
49		SUKATANI	2.204	2.232	4.436	1.368	62,07	1.321	59,18	2.689	60,62	
50	BEJI	BEJI	BEJI TIMUR	497	530	1.027	720	144,87	761	143,58	1.481	144,21
51			DEPOK UTARA	1.973	2.296	4.269	279	14,14	443	19,29	722	16,91
52		KEMIRIMUKA	KEMIRIMUKA	1.176	1.218	2.394	978	83,16	907	74,47	1.885	78,74
53			PONDOK CINA	513	525	1.038	370	72,12	391	74,48	761	73,31
54			TANAH BARU	675	715	1.390	161	23,85	194	27,13	355	25,54
55	LIMO	LIMO	TANAH BARU	1.361	1.454	2.815	453	33,28	468	32,19	921	32,72
56			MERUYUNG	613	622	1.235	217	35,40	225	36,17	442	35,79
57			GROGOL	757	788	1.545	255	33,69	358	45,43	613	39,68
58			KRUKUT	617	634	1.251	206	33,39	256	40,38	462	36,93
59	LIMORE	1.313	1.342	2.655	280	21,33	254	18,93	534	20,11		
60	CINERE	CINERE	CINERE	1.728	2.080	3.808	1.414	81,83	1.730	83,17	3.144	82,56
61			GANDUL	926	1.106	2.032	1.129	121,92	938	84,81	2.067	101,72
62			PANGKALANJATI LAMA	899	1.097	1.996	991	110,23	959	87,42	1.950	97,70
63			PANGKALANJATI BARU	502	533	1.035	477	95,02	559	104,88	1.036	100,10
<b>JUMLAH (KAB/KOTA)</b>				<b>72.269</b>	<b>77.618</b>	<b>149.887</b>	<b>32.343</b>	<b>44,75</b>	<b>37.609</b>	<b>48,45</b>	<b>69.952</b>	<b>46,67</b>

Sumber : Seksi Kesehatan Keluarga dan Gizi, 2021

TABEL 50

PUSKESMAS YANG MELAKSANAKAN KEGIATAN PELAYANAN KESEHATAN KELUARGA  
KOTA DEPOK  
TAHUN 2021

NO	KECAMATAN	PUSKESMAS	PUSKESMAS					
			MELAKSANAKAN KELAS IBU HAMIL	MELAKSANAKAN ORIENTASI P4K	MELAKSANAKAN KEGIATAN KESEHATAN REMAJA	MELAKSANAKAN PENJARINGAN KESEHATAN KELAS 1	MELAKSANAKAN PENJARINGAN KESEHATAN KELAS 7 DAN 10	MELAKSANAKAN PENJARINGAN KESEHATAN KELAS 1, 7, 10
1	2	3	4	5	6	7	8	9
1	SAWANGAN	SAWANGAN	√	√	√	√	√	√
2		PENGASINAN	√	√	√	√	√	√
3		PASIR PUTIH	√	√	√	√	√	√
4		KEDAUNG	√	√	√	√	√	√
5		CINANGKA	√	√	√	√	√	√
6	BOJONGSARI	BOJONGSARI	√	√	√	√	√	√
7		DUREN SERIBU	√	√	√	√	√	√
8	PANCORAN MAS	PANCORAN MAS	√	√	√	√	√	√
9		RANGKAPAN JAYA	√	√	√	√	√	√
10		MAMPANG	√	√	√	√	√	√
11		DEPOK JAYA	√	√	√	√	√	√
12	CIPAYUNG	CIPAYUNG	√	√	√	√	√	√
13		RATUJAYA	√	√	√	√	√	√
14	SUKMAJAYA	SUKMAJAYA	√	√	√	√	√	√
15		ABADIJAYA	√	√	√	√	√	√
16		BAKTI JAYA	√	√	√	√	√	√
17		PONDOK SUKMAJAYA	√	√	√	√	√	√
18	CILODONG	CILODONG	√	√	√	√	√	√
19		KALIMULYA	√	√	√	√	√	√
20		VILLA PERTIWI	√	√	√	√	√	√
21	CIMANGGIS	CIMANGGIS	√	√	√	√	√	√
22		HARJAMUKTI	√	√	√	√	√	√
23		CISALAK PASAR	√	√	√	√	√	√
24		MEKARSARI	√	√	√	√	√	√
25		TUGU	√	√	√	√	√	√
26		PASIR GUNUNG SELA	√	√	√	√	√	√
27	TAPOS	TAPOS	√	√	√	√	√	√
28		CILANGKAP	√	√	√	√	√	√
29		CIMPAEUN	√	√	√	√	√	√
30		JATIJJAR	√	√	√	√	√	√
31		SUKAMAJU BARU	√	√	√	√	√	√
32		SUKATANI	√	√	√	√	√	√
33	BEJI	BEJI	√	√	√	√	√	√
34		DEPOK UTARA	√	√	√	√	√	√
35		KEMIRIMUKA	√	√	√	√	√	√
36		TANAH BARU	√	√	√	√	√	√
37	LIMO	LIMO	√	√	√	√	√	√
38	CINERE	CINERE	√	√	√	√	√	√
<b>JUMLAH (KAB/KOTA)</b>			<b>38</b>	<b>38</b>	<b>38</b>	<b>38</b>	<b>38</b>	<b>38</b>
<b>PERSENTASE</b>			<b>100,0</b>	<b>100,0</b>	<b>100,0</b>	<b>100,0</b>	<b>100,0</b>	<b>100,0</b>

Sumber: Seksi Kesga dan Gizi Dinas Kesehatan Kota Depok  
catatan: diisi dengan tanda "√"

TABEL 51

JUMLAH TERDUGA TUBERKULOSIS, KASUS TUBERKULOSIS, KASUS TUBERKULOSIS ANAK, CASE NOTIFICATION RATE (CNR) PER 100.000 PENDUDUK DAN CASE DETECTION RATE (CDR) MENURUT JENIS KELAMIN, KECAMATAN, DAN PUSKESMAS KOTA DEPOK TAHUN 2021

NO	KECAMATAN	PUSKESMAS	KELURAHAN	JUMLAH TERDUGA TUBERKULOSIS YANG MENDAPATKAN PELAYANAN SESUAI STANDAR	JUMLAH SEMUA KASUS TUBERKULOSIS						KASUS TUBERKULOSIS ANAK 0-14 TAHUN
					LAKI-LAKI		PEREMPUAN		LAKI-LAKI + PEREMPUAN		
					JUMLAH	%	JUMLAH	%			
1	2	3	4	5	6	7	8	9	10	11	
1		SAWANGAN BARU	SAWANGAN BARU	75	7	36,84	12	63,16	19	1	
2		SAWANGAN LAMA	SAWANGAN LAMA	110	13	59,09	9	40,91	22	1	
3		PENGASINAN	PENGASINAN	98	16	44,44	20	55,56	36	1	
4	SAWANGAN	BEDAHAN	BEDAHAN	41	8	57,14	6	42,86	14	10	
5		PASIR PUTIH	PASIR PUTIH	95	18	60,00	12	40,00	30	1	
6		KEDAUNG	KEDAUNG	70	11	55,00	9	45,00	20	0	
7		CINANGKA	CINANGKA	31	6	54,55	5	45,45	11	3	
8		BOJONGSARI BARU	BOJONGSARI BARU	39	10	55,56	8	44,44	18	3	
9		CURUG	CURUG	16	1	33,33	2	66,67	3	0	
10		PONDOK PETIR	PONDOK PETIR	74	13	61,90	8	38,10	21	0	
11	BOJONGSARI	SERUA	SERUA	67	15	65,22	8	34,78	23	1	
12		DUREN SERIBU	DUREN SERIBU	53	6	75,00	2	25,00	8	0	
13		DUREN MEKAR	DUREN MEKAR	35	1	16,67	5	83,33	6	0	
14		BOJONGSARI LAMA	BOJONGSARI LAMA	20	2	100,00	0	0,00	2	1	
15		PANCORAN MAS	PANCORAN MAS	219	36	62,07	22	37,93	58	2	
16		DEPOK	DEPOK	253	10	58,82	7	41,18	17	1	
17		RANGKAPAN JAYA BARU	RANGKAPAN JAYA BARU	176	10	71,43	4	28,57	14	0	
18	PANCORAN MAS	RANGKAPAN JAYA	RANGKAPAN JAYA	118	8	57,14	6	42,86	14	0	
19		MAMPANG	MAMPANG	49	10	66,67	5	33,33	15	2	
20		DEPOK JAYA	DEPOK JAYA	69	9	64,29	5	35,71	14	0	
21		CIPAYUNG	CIPAYUNG	96	21	55,26	17	44,74	38	6	
22		CIPAYUNG JAYA	CIPAYUNG JAYA	48	10	76,92	3	23,08	13	0	
23	CIPAYUNG	BOJONG PONDOK TERONG	BOJONG PONDOK TERONG	98	12	37,50	20	62,50	32	2	
24		PONDOK JAYA	PONDOK JAYA	136	16	53,33	14	46,67	30	3	
25		RATUJAYA	RATUJAYA	166	37	55,22	30	44,78	67	7	
26		TIRTAJAYA	TIRTAJAYA	117	18	47,37	20	52,63	38	3	
27		MEKAR JAYA	MEKAR JAYA	209	22	52,38	20	47,62	42	0	
28	SUKMAJAYA	ABADIJAYA	ABADIJAYA	227	38	48,72	40	51,28	78	4	
29		CISALAK	CISALAK	79	22	56,41	17	43,59	39	0	
30		BAKTI JAYA	BAKTI JAYA	129	19	61,29	12	38,71	31	1	
31		PONDOK SUKMAJAYA	SUKMAJAYA	71	15	75,00	5	25,00	20	0	
32		CILODONG	KALIBARU	41	7	70,00	3	30,00	10	1	
33	CILODONG	CILODONG	CILODONG	47	9	56,25	7	43,75	16	0	
34		KALIMULYA	KALIMULYA	44	9	75,00	3	25,00	12	0	
35		JATIMULYA	JATIMULYA	32	7	63,64	4	36,36	11	1	
36		VILLA PERTIWI	SUKAMAJU	186	26	48,15	28	51,85	54	0	
37		CIMANGGIS	CURUG	257	32	65,31	17	34,69	49	6	
38		HARJAMUKTI	HARJAMUKTI	139	9	42,86	12	57,14	21	0	
39		CISALAK PASAR	CISALAK PASAR	73	10	71,43	4	28,57	14	0	
40	CIMANGGIS	MEKARSARI	MEKARSARI	120	10	50,00	10	50,00	20	1	
41		TUGU	TUGU	310	32	54,24	27	45,76	59	0	
42		PASIR GUNUNG SELATAN	PASIR GUNUNG SELATAN	40	0	0,00	4	100,00	4	0	
43		TAPOS	TAPOS	146	10	45,45	12	54,55	22	0	
44		LEUWINAGLUNG	LEUWINAGLUNG	88	4	44,44	5	55,56	9	1	
45		CILANGKAP	CILANGKAP	137	26	65,00	14	35,00	40	1	
46	TAPOS	CIMPALUN	CIMPALUN	59	16	64,00	9	36,00	25	0	
47		JATIJAAR	JATIJAAR	166	20	62,50	12	37,50	32	6	
48		SUKAMAJU BARU	SUKAMAJU BARU	56	14	56,00	11	44,00	25	0	
49		SUKATANI	SUKATANI	96	13	59,09	9	40,91	22	0	
50		BEJI	BEJI TIMUR	75	3	100,00	0	0,00	3	0	
51	BEJI	DEPOK UTARA	BEJI	52	14	45,16	17	54,84	31	1	
52		KEMIRIMUKA	KEMIRIMUKA	84	22	66,67	11	33,33	33	0	
53		PONDOK CINA	PONDOK CINA	27	3	42,86	4	57,14	7	0	
54		KUKUSAN	KUKUSAN	44	5	38,46	8	61,54	13	1	
55		TANAH BARU	TANAH BARU	102	11	47,83	12	52,17	23	2	
56		MERUYUNG	MERUYUNG	48	11	55,00	9	45,00	20	3	
57	LIMO	LIMO	GROGOL	72	12	52,17	11	47,83	23	0	
58		KRUKUT	KRUKUT	29	6	42,86	8	57,14	14	1	
59		LIMO	LIMO	89	11	45,83	13	54,17	24	1	
60		CINERE	CINERE	305	11	42,31	15	57,69	26	1	
61	CINERE	GANDUL	GANDUL	279	10	52,63	9	47,37	19	0	
62		PANGKALANJATI BARU	PANGKALANJATI BARU	85	2	66,67	1	33,33	3	0	
63		PANGKALANJATI	PANGKALANJATI	102	6	85,71	1	14,29	7	0	
64	RSUD Kota Depok			636	116	64,09	65	35,91	181	31	
65	RS Sentra Medika Cisalak			615	128	57,14	96	42,86	224	15	
66	RS Mitra Keluarga Depok			245	59	43,38	77	56,62	136	11	
67	RS Hermina Depok			211	77	50,66	75	49,34	152	10	
68	RS Hasanah Graha Afiah			414	89	45,41	107	54,59	196	8	
69	RS Bhakti Yudha			343	99	43,81	127	56,19	226	17	
70	RS Bhayangkara Brimob			169	42	53,16	37	46,84	79	7	
71	RS Grlha Permata Ibu			221	80	45,71	95	54,29	175	35	
72	RS Tugu Ibu			490	103	45,78	122	54,22	225	28	
73	RS Permata Depok			335	113	50,45	111	49,55	224	46	
74	RS Puri Cinere			48	34	53,97	29	46,03	63	2	
75	RS Meilia Cibubur			90	50	58,14	36	41,86	86	7	
76	RS Bunda Margonda Depok			137	71	47,02	80	52,98	151	18	
77	RS Simpangan Depok			150	50	48,08	54	51,92	104	26	
78	RS Universitas Indonesia			187	50	46,30	58	53,70	108	11	
79	RS Citra Arafiq			231	64	62,75	38	37,25	102	1	
80	RS Bunda Aliyah Depok			54	1	25,00	3	75,00	4	2	
81	RSIA Tumbuh Kembang			28	18	69,23	8	30,77	26	26	
82	RS Jantung Diagram			15	0	0,00	0	0,00	0	0	
83	RS Harapan Depok			18	3	37,50	5	62,50	8	0	
84	RS Citra Medika			5	0	0,00	0	0,00	0	0	
85	RS Asyifa Depok			7	0	0,00	0	0,00	0	0	
86	RS Setya Bakti			2	0	0,00	0	0,00	0	0	
87	RS Brawijaya Bojongsari			9	0	0,00	0	0,00	0	0	
88	Klinik Rutan Kelas 1 Depok			400	19	100,00	0	0,00	19	0	
89	Klinik Makara UI			2	1	100,00	0	0,00	1	0	
<b>JUMLAH (KAB/KOTA)</b>				<b>11.576</b>	<b>2.088</b>	<b>52,54</b>	<b>1.886</b>	<b>47,46</b>	<b>3.974</b>	<b>381</b>	
<b>JUMLAH TERDUGA TUBERKULOSIS</b>				<b>32.006</b>							
<b>% ORANG TERDUGA TUBERKULOSIS (TBC) MENDAPATKAN PELAYANAN TUBERKULOSIS SESUAI STANDAR</b>							<b>36,17</b>				
<b>CNR SEMUA KASUS TUBERKULOSIS PER 100.000 PENDUDUK</b>									<b>159,60</b>		
<b>PERKIRAAN INSIDEN TUBERKULOSIS (DALAM ABSOLUT) BERDASARKAN MODELING TAHUN 2021</b>									<b>6.973</b>		
<b>CASE DETECTION RATE (%)</b>									<b>56,99</b>		
<b>CAKUPAN PENEMUAN KASUS TUBERKULOSIS ANAK (%)</b>										<b>45,53</b>	

Sumber: Data Sistem Informasi Tuberkulosis (SITB)

Keterangan:

Jumlah pasien adalah seluruh pasien Tuberkulosis yang ada di wilayah kerja puskesmas tersebut termasuk pasien yang ditemukan di RS, BSKPMBKPM/MP4, Lembaga Pemasyarakatan, Rumah Tahanan, Dokter Praktek Mandiri, Klinik dll



TABEL 53

PENEMUAN KASUS PNEUMONIA BALITA MENURUT JENIS KELAMIN, KECAMATAN, DAN PUSKESMAS  
KOTA DEPOK  
TAHUN 2021

NO	KECAMATAN	PUSKESMAS	JUMLAH BALITA	BALITA BATUK ATAU KESUKARAN BERNAPAS				PERKIRAAN PNEUMONIA BALITA	REALISASI PENEMUAN PENDERITA PNEUMONIA PADA BALITA								BATUK BUKAN PNEUMONIA		
				JUMLAH KUNJUNGAN	DIBERIKAN TATALAKSANA STANDAR (DIHAT NAPAS / LIHAT TDDK*)	PERSENTASE YANG DIBERIKAN TATALAKSANA STANDAR	PNEUMONIA		PNEUMONIA BERAT		JUMLAH			%	L	P	L + P		
							L		P	L	P	L	P					L + P	
1	2	3	4	5	6	7	8	9	10	11	12	13	14	15	16	17	18	19	
1	SAWANGAN	SAWANGAN	3.853	913	627	68,7	178	5	1	0	0	5	1	6	3,4	433	474	907	
3		PENGASINAN	5.815	436	392	89,9	269	11	5	1	0	12	5	17	6,3	197	222	419	
5		PASIR PUTIH	2.367	671	662	98,7	109	16	17	3	4	19	21	40	36,6	305	326	631	
6		KEDAUNG	1.783	336	308	91,7	82	21	7	2	0	23	7	30	36,4	186	120	306	
7		CINANGKA	1.921	316	298	94,3	89	11	9	1	0	12	9	21	23,7	189	106	295	
8		BOJONGSARI	BOJONGSARI	7.938	1.330	1.328	99,8	367	16	14	0	0	16	14	30	8,2	699	601	1.300
12			DUREN SERIBU	4.511	239	231	96,7	208	4	15	0	0	4	15	19	9,1	112	108	220
15	PANCORAN MAS	PANCORAN MAS	11.563	607	210	34,6	534	8	3	0	0	8	3	11	2,1	333	276	609	
17		RANGKAPAN JAYA	8.097	138	138	100,0	374	0	4	0	0	0	4	4	1,1	74	60	134	
19		MAMPANG	2.353	387	271	70,0	109	26	34	0	0	26	34	60	55,2	166	161	327	
20		DEPOK JAYA	2.042	146	127	87,0	94	3	3	0	0	3	3	6	6,4	101	39	140	
21	CIPAYUNG	CIPAYUNG	8.629	1.308	1.189	90,9	399	59	64	1	0	60	64	124	31,1	637	547	1.184	
24		RATUJAYA	7.392	989	1.065	107,7	342	0	4	1	0	1	4	5	1,5	566	418	984	
26		SUKMAJAYA	7.818	866	647	74,7	361	3	4	0	1	3	5	8	2,2	473	385	858	
28	SUKMAJAYA	ABADIJAYA	7.951	224	159	71,0	367	2	5	0	0	2	5	7	1,9	116	101	217	
30		BAKTI JAYA	6.074	274	265	96,7	281	13	7	0	0	13	7	20	7,1	136	118	254	
31		PONDOK SUKMAJAYA	3.276	419	419	100,0	151	0	0	0	0	0	0	0	0,0	218	201	419	
32		CILODONG	4.972	506	436	86,2	230	9	11	0	0	9	11	20	8,7	257	229	486	
34	CILODONG	KALIMULYA	3.146	588	568	96,6	145	3	4	0	0	3	4	7	4,8	331	250	581	
36		VILLA PERTIWI	7.040	302	264	87,4	325	15	13	0	0	15	13	28	8,6	143	131	274	
37		CIMANGGIS	2.196	373	289	77,5	101	18	8	0	0	18	8	26	25,6	217	130	347	
38	CIMANGGIS	HARJAMUKTI	2.943	307	244	79,5	136	22	16	0	0	22	16	38	27,9	150	119	269	
39		CISALAK PASAR	2.659	227	162	71,4	123	9	1	1	0	10	1	11	9,0	115	101	216	
40		MEKARSARI	5.184	300	284	94,7	240	5	5	0	0	5	5	10	4,2	112	178	290	
41		TUGU	9.672	280	211	75,4	447	4	2	0	0	4	2	6	1,3	147	127	274	
42		PASIR GUNUNG SELATAN	4.727	211	176	83,4	218	7	1	0	0	7	1	8	3,7	112	91	203	
43	TAPOS	TAPOS	2.820	604	302	50,0	130	14	13	4	1	18	14	32	24,6	209	363	572	
45		CILANGKAP	5.638	312	296	94,9	260	11	15	1	0	12	15	27	10,4	161	124	285	
46		CIMPAEUN	2.504	981	872	88,9	116	0	0	0	0	0	0	0	0,0	514	467	981	
47		JATIJAJAR	4.312	639	576	90,1	199	16	26	0	0	16	26	42	21,1	330	267	597	
48		SUKAMAJU BARU	4.397	1.567	570	36,4	203	8	12	0	0	8	12	20	9,8	842	705	1.547	
49		SUKATANI	5.556	256	230	89,8	257	16	16	0	0	16	16	32	12,5	91	133	224	
50	BEJI	BEJI	1.082	288	284	98,6	50	3	3	0	0	3	3	6	12,0	125	157	282	
51		DEPOK UTARA	5.410	360	304	84,4	250	15	12	3	0	18	12	30	12,0	169	161	330	
52		KEMIRIMUKA	5.318	311	499	160,5	246	4	7	0	0	4	7	11	4,5	151	149	300	
54		TANAH BARU	7.062	174	171	98,3	326	4	7	0	0	4	7	11	3,4	78	85	163	
56	LIMO	LIMO	10.775	507	407	80,3	498	19	13	1	0	20	13	33	6,6	247	227	474	
60	CINERE	CINERE	11.610	240	276	115,0	536	2	6	0	0	2	6	8	1,5	134	98	232	
61	Rumah Sakit/Sumber Lain			877	341	38,9		5	7	0	0	5	7	12		513	352	865	
<b>JUMLAH (KAB/KOTA)</b>			<b>202.406</b>	<b>19.809</b>	<b>16.098</b>	<b>81,3</b>	<b>9.351</b>	<b>407</b>	<b>394</b>	<b>19</b>	<b>6</b>	<b>426</b>	<b>400</b>	<b>826</b>	<b>8,83</b>	<b>10.089</b>	<b>8.907</b>	<b>18.996</b>	
Prevalensi pneumonia pada balita (%)			4,62																
Jumlah Puskesmas yang melakukan tatalaksana Standar minimal 60%							35												
Persentase Puskesmas yang melakukan tatalaksana standar minimal 60%							89,74%												

Sumber: Seksi Pencegahan dan Pengendalian Penyakit Menular, 2021

Keterangan:

\* TDDK = tarikan dinding dada ke dalam

Jumlah kasus adalah seluruh kasus yang ada di wilayah kerja puskesmas tersebut termasuk kasus yang ditemukan di RS

Persentase perkiraan kasus pneumonia pada balita berbeda untuk setiap provinsi, sesuai hasil risikodas

TABEL 54

JUMLAH KASUS HIV MENURUT JENIS KELAMIN DAN KELOMPOK UMUR  
KOTA DEPOK  
TAHUN 2021

NO	KELOMPOK UMUR	HIV			
		L	P	L+P	PROPORSI KELOMPOK UMUR
1	2	3	4	5	6
1	≤ 4 TAHUN	1	1	2	1,01
2	5 - 14 TAHUN	0	1	1	0,50
3	15 - 19 TAHUN	1	0	1	0,50
4	20 - 24 TAHUN	24	4	28	14,07
5	25 - 49 TAHUN	122	34	156	78,39
6	≥ 50 TAHUN	9	2	11	5,53
<b>JUMLAH (KAB/KOTA)</b>		<b>157</b>	<b>42</b>	<b>199</b>	
<b>PROPORSI JENIS KELAMIN</b>		<b>78,89</b>	<b>21,11</b>		
<b>Jumlah estimasi orang dengan risiko terinfeksi HIV</b>					<b>54.039</b>
<b>Jumlah orang dengan risiko terinfeksi HIV yang mendapatkan pelayanan sesuai standar</b>					<b>21.721</b>
<b>Persentase orang dengan risiko terinfeksi HIV mendapatkan pelayanan deteksi dini HIV sesuai standar</b>					<b>40,20</b>

Sumber: Seksi Pencegahan dan Pengendalian Penyakit Menular, 2021

Keterangan: Jumlah kasus adalah seluruh kasus baru yang ada di wilayah kerja puskesmas tersebut termasuk kasus yang ditemukan di RS

TABEL 55

JUMLAH KASUS DAN KEMATIAN AKIBAT AIDS MENURUT JENIS KELAMIN DAN KELOMPOK UMUR  
KOTA DEPOK  
TAHUN 2021

NO	KELOMPOK UMUR	KASUS BARU AIDS				KASUS KUMULATIF AIDS				JUMLAH KEMATIAN AKIBAT AIDS		
		L	P	L+P	PROPORSI KELOMPOK UMUR	L	P	L+P	PROPORSI KELOMPOK UMUR	L	P	L+P
1	2	3	4	5	6	7	8	9	10	11	12	13
1	< 1 TAHUN	0	0	0	0,0	0	0	0	0,0	0	0	0
2	1 - 4 TAHUN	0	0	0	0,0	0	0	0	0,0	0	0	0
3	5 - 14 TAHUN	0	0	0	0,0	1	1	2	15,4	0	0	0
4	15 - 19 TAHUN	0	0	0	0,0	2	0	2	15,4	0	0	0
5	20 - 29 TAHUN	3	0	3	23,1	40	10	50	384,6	2	0	2
6	30 - 39 TAHUN	7	1	8	61,5	58	22	80	615,4	3	1	4
7	40 - 49 TAHUN	2	0	2	15,4	34	9	43	330,8	1	0	1
8	50 - 59 TAHUN	0	0	0	0,0	9	0	9	69,2	0	0	0
9	≥ 60 TAHUN	0	0	0	0,0	1	1	2	15,4	0	1	1
10	TIDAK DIKETAHUI	0	0	0	0,0	0	0	0	0,0	0	0	0
<b>JUMLAH (KAB/KOTA)</b>		<b>12</b>	<b>1</b>	<b>13</b>		<b>145</b>	<b>43</b>	<b>188</b>		<b>6</b>	<b>2</b>	<b>8</b>
<b>PROPORSI JENIS KELAMIN</b>		<b>92,31</b>	<b>7,69</b>			<b>77,13</b>	<b>22,87</b>			<b>75,00</b>	<b>25,00</b>	

Sumber: Seksi Pencegahan dan Pengendalian Penyakit Menular, 2021

Keterangan: Jumlah kasus adalah seluruh kasus baru ditemukan yang ada di wilayah kerja puskesmas tersebut termasuk kasus yang ditemukan di RS

TABEL 56

KASUS DIARE YANG DILAYANI MENURUT JENIS KELAMIN, KECAMATAN, DAN PUSKESMAS  
KOTA DEPOK  
TAHUN 2021

NO	KECAMATAN	PUSKESMAS	JUMLAH PENDUDUK	JUMLAH TARGET PENEMUAN		DIARE									
						DILAYANI				MENDAPAT ORALIT				MENDAPAT ZINC	
				SEMUA UMUR	BALITA	JUMLAH	%	JUMLAH	%	JUMLAH	%	JUMLAH	%	JUMLAH	%
1	2	3	4	5	6	7	8	9	10	11	12	13	14	15	16
1	SAWANGAN	SAWANGAN	44.367	1.198	650	334	27,88	90	13,85	335	100,30	91	101,11	91	101,11
3		PENGASINAN	62.201	1.679	980	122	7,26	34	3,47	122	100,00	34	100,00	34	100,00
5		PASIR PUTIH	25.368	685	399	134	19,56	47	11,78	134	100,00	47	100,00	47	100,00
6		KEDAUNG	22.345	603	301	133	22,04	29	9,65	133	100,00	29	100,00	29	100,00
7		CINANGKA	22.701	613	324	125	20,39	32	9,88	125	100,00	32	100,00	32	100,00
8	BOJONGSARI	BOJONGSARI	87.875	2.373	1.338	258	10,87	58	4,33	261	101,16	61	105,17	61	105,17
12		DUREN SERIBU	54.968	1.484	760	112	7,55	34	4,47	112	100,00	34	100,00	34	100,00
15	PANCORAN MAS	PANCORAN MAS	143.054	3.862	1.950	701	18,15	188	4,87	701	100,00	188	100,00	188	100,00
17		RANGKAPAN JAYA	96.443	2.604	1.365	424	16,28	142	10,40	424	100,00	142	100,00	142	100,00
19		MAMPANG	30.877	834	397	191	22,91	34	8,57	191	100,00	34	100,00	34	100,00
20	CIPAYUNG	DEPOK JAYA	31.131	841	344	147	17,49	9	2,62	147	100,00	9	100,00	9	100,00
21		CIPAYUNG	CIPAYUNG	102.237	2.760	1.455	542	19,63	142	9,76	542	100,00	142	100,00	142
24	SUKMAJAYA	RATUJAYA	80.969	2.186	1.246	294	13,45	98	7,86	294	100,00	98	100,00	98	100,00
26		SUKMAJAYA	103.005	2.781	1.318	664	23,88	142	10,77	664	100,00	142	100,00	142	100,00
28		ABADIJAYA	107.278	2.897	1.341	174	6,01	30	2,24	174	100,00	30	100,00	30	100,00
30		BAKTI JAYA	81.090	2.189	1.024	95	4,34	13	1,27	95	100,00	13	100,00	13	100,00
31		PONDOK SUKMAJAYA	41.344	1.116	552	279	24,99	71	12,85	276	98,92	68	95,77	68	95,77
32	CILODONG	CILODONG	54.169	1.463	838	1.162	79,45	295	35,19	1.162	100,00	295	100,00	295	100,00
34		KALIMULYA	31.764	858	531	154	17,96	26	4,90	154	100,00	26	100,00	26	100,00
36		VILLA PERTIWI	93.116	2.514	1.187	300	11,93	68	5,73	300	100,00	68	100,00	68	100,00
37	CIMANGGIS	CIMANGGIS	29.844	806	370	136	16,88	31	8,37	137	100,74	31	100,00	31	100,00
38		HARJAMUKTI	37.667	1.017	496	262	25,76	85	17,13	262	100,00	85	100,00	85	100,00
39		CISALAK PASAR	33.798	913	448	128	14,03	33	7,36	128	100,00	33	100,00	33	100,00
40		MEKARSARI	70.912	1.915	874	171	8,93	52	5,95	171	100,00	52	100,00	52	100,00
41		TUGU	126.631	3.419	1.631	229	6,70	47	2,88	229	100,00	47	100,00	47	100,00
42	TAPOS	PASIR GUNUNG SELATAN	47.715	1.288	797	171	13,27	20	2,51	171	100,00	20	100,00	20	100,00
43		TAPOS	36.308	980	475	234	23,87	80	16,83	238	101,71	84	105,00	84	105,00
45		CILANGKAP	63.778	1.722	950	326	18,93	67	7,05	326	100,00	67	100,00	67	100,00
46		CIMPAEUN	29.023	784	422	309	39,43	80	18,96	310	100,32	80	100,00	80	100,00
47		JATIJAJAR	50.712	1.369	727	364	26,58	99	13,62	364	100,00	99	100,00	99	100,00
48	BEJI	SUKAMAJU BARU	53.856	1.454	741	272	18,71	36	4,86	272	100,00	36	100,00	36	100,00
49		SUKATANI	75.991	2.052	937	129	6,29	24	2,56	129	100,00	24	100,00	24	100,00
50		BEJI	14.717	397	183	353	88,84	108	59,17	353	100,00	108	100,00	108	100,00
51	LIMO	DEPOK UTARA	66.890	1.806	912	154	8,53	44	4,82	154	100,00	44	100,00	44	100,00
52		KEMIRIMUKA	72.667	1.962	897	192	9,79	31	3,46	192	100,00	31	100,00	31	100,00
54		TANAH BARU	83.339	2.250	1.191	200	8,89	39	3,28	200	100,00	39	100,00	39	100,00
56	LIMO	LIMO	125.968	3.401	1.817	102	3,00	20	1,10	102	100,00	20	100,00	20	100,00
60	CINERE	CINERE	153.911	4.156	1.957	93	2,24	19	0,97	93	100,00	19	100,00	19	100,00
<b>JUMLAH (KAB/KOTA)</b>			<b>2.490.029</b>	<b>67.231</b>	<b>34.124</b>	<b>10.170</b>	<b>15,13</b>	<b>2.497</b>	<b>7,32</b>	<b>10.177</b>	<b>100,07</b>	<b>2.502</b>	<b>100,20</b>	<b>2.502</b>	<b>100,20</b>
<b>ANGKA KESAKITAN DIARE PER 1.000 PENDUDUK</b>				<b>270</b>	<b>843</b>										

Sumber: Seksi Pencegahan dan Pengendalian Penyakit Menular, 2021

Ket: - Jumlah kasus adalah seluruh kasus yang ada di wilayah kerja puskesmas tersebut termasuk kasus yang ditemukan di RS  
- Persentase perkiraan jumlah kasus diare yang datang ke fasyankes besarnya sesuai dengan perkiraan daerah, namun jika tidak tersedia maka menggunakan perkiraan 10% dari perkiraan jumlah penderita untuk semua umur dan 20% untuk balita



TABEL 57

KASUS BARU KUSTA MENURUT JENIS KELAMIN, KECAMATAN, DAN PUSKESMAS  
KOTA DEPOK  
TAHUN 2021

NO	KECAMATAN	PUSKESMAS	KELURAHAN	KASUS BARU										
				Pausi Basiler (PB)/ Kusta kering			Multi Basiler (MB)/ Kusta Basah			PB + MB				
				L	P	L+P	L	P	L+P	L	P	L+P		
1	2	3	4	5	6	7	8	9	10	11	12	13		
1	SAWANGAN	SAWANGAN	SAWANGAN BARU			0			0	0	0	0	0	
2			SAWANGAN LAMA			0			0	0	0	0	0	0
3		PENGASINAN	PENGASINAN			0			2	2	0	2	2	
4			BEDAHAN			0			1	1	0	1	1	
5			PASIR PUTIH	PASIR PUTIH			0			0	0	0	0	0
6		KEDAUNG	KEDAUNG			0			0	0	0	0	0	
7		CINANGKA	CINANGKA			0		1	1	2	1	1	2	
8	BOJONGSARI	BOJONGSARI	BOJONGSARI BARU			0			1	1	0	1	1	
9			CURUG			0		3	1	4	3	1	4	
10			PONDOK PETIR			0		0		0	0	0	0	0
11			SERUA			0		0		0	0	0	0	0
12		DUREN SERIBU	DUREN SERIBU			0			2	2	0	2	2	
13	DUREN MEKAR				0			0	0	0	0	0		
14	BOJONGSARI LAMA				0		1		1	1	0	1	1	
15	PANCORAN MAS	PANCORAN MAS	PANCORAN MAS			0			0	0	0	0	0	
16			DEPOK			0			0	0	0	0	0	
17		RANGKAPAN JAYA	RANGKAPAN JAYA BARU		1		1			0	1	0	1	
18			RANGKAPAN JAYA				0			0	0	0	0	
19		MAMPANG	MAMPANG			0				0	0	0	0	
20	DEPOK JAYA	DEPOK JAYA			0			1	1	0	1	1		
21	CIPAYUNG	CIPAYUNG	CIPAYUNG			0		2		2	2	0	2	
22			CIPAYUNG JAYA			0				0	0	0	0	
23			BOJONG PONDOK TERONG			0				0	0	0	0	0
24		RATUJAYA	PONDOK JAYA			0				0	0	0	0	
25	RATUJAYA				0				0	0	0	0	0	
26	SUKMAJAYA	SUKMAJAYA	TIRTAJAYA			0		1	1	2	1	1	2	
27			MEKAR JAYA			0				0	0	0	0	0
28		ABADIJAYA	ABADIJAYA		1		1		2		2	2	1	3
29			CISALAK				0			0	0	0	0	0
30			BAKTI JAYA	BAKTI JAYA			0		3		3	3	0	3
31	PONDOK SUKMAJAYA	SUKMAJAYA			0			1	1	0	1	1		
32	CILODONG	CILODONG	KALIBARU			0				0	0	0	0	
33			CILODONG			0				0	0	0	0	0
34		KALIMULYA	KALIMULYA			0		1		1	1	0	1	
35			JATIMULYA			0				0	0	0	0	0
36	VILLA PERTIWI	SUKAMAJU			0		1		1	1	0	1		
37	CIMANGGIS	CIMANGGIS	CURUG			0				0	0	0	0	
38			HARJAMUKTI	HARJAMUKTI			0		1		1	1	0	1
39		CISALAK PASAR	CISALAK PASAR			0				0	0	0	0	
40			MEKARSARI	MEKARSARI			0		3		3	3	0	3
41			TUGU	TUGU		1		1		1		2	0	2
42	PASIR GUNUNG SELATA	PASIR GUNUNG SELATAN			0			1	1	0	1	1		
43	TAPOS	TAPOS	TAPOS			0				0	0	0	0	
44			LEUWINAGGUNG			0				0	0	0	0	0
45		CILANGKAP	CILANGKAP			0				0	0	0	0	
46		CIMPAEUN	CIMPAEUN			0				0	0	0	0	
47		JATIJAJAR	JATIJAJAR			0				0	0	0	0	
48		SUKAMAJU BARU	SUKAMAJU BARU			0		1		1	1	0	1	
49	SUKATANI	SUKATANI			0				0	0	0	0		
50	BEJI	BEJI	BEJI TIMUR			0				0	0	0	0	
51			DEPOK UTARA	BEJI			0		1	1	0	1	1	
52		KEMIRIMUKA	KEMIRIMUKA			0				0	0	0	0	
53			PONDOK CINA			0				0	0	0	0	0
54			TANAH BARU	KUKUSAN			0				0	0	0	0
55	TANAH BARU				0				0	0	0	0	0	
56	LIMO	LIMO	MERUYUNG			0				0	0	0	0	
57			GROGOL			0		2	1	3	2	1	3	
58			KRUKUT			0				0	0	0	0	0
59	CINERE	CINERE	LIMO			0				0	0	0	0	
60			CINERE			0		1		1	1	0	1	
61			GANDUL			0				0	0	0	0	0
62			PANGKALANJATI BARU			0				0	0	0	0	0
63	PANGKALANJATI			0				0	0	0	0	0		
<b>JUMLAH (KAB/KOTA)</b>					2	1	3	24	14	38	26	15	41	
<b>PROPORSI JENIS KELAMIN</b>					66,67	33,33		63,16	36,84		63,41	36,59		
<b>ANGKA PENEMUAN KASUS BARU (NCDR/NEW CASE DETECTION RATE) PER 100.000 PENDUDUK</b>											2,07	1,21	1,65	

TABEL 58

KASUS BARU KUSTA CACAT TINGKAT 0, CACAT TINGKAT 2, PENDERITA KUSTA ANAK <15 TAHUN,  
MENURUT KECAMATAN, DAN PUSKESMAS  
KOTA DEPOK  
TAHUN 2021

NO	KECAMATAN	PUSKESMAS	KELURAHAN	PENDERITA KUSTA	KASUS BARU						
					CACAT TINGKAT 0		CACAT TINGKAT 2		PENDERITA KUSTA ANAK <15 TAHUN		PENDERITA KUSTA ANAK <15 TAHUN DENGAN CACAT TINGKAT 2
					JUMLAH	%	JUMLAH	%	JUMLAH	%	
1	2	3	4	5	6	7	8	9	10	11	12
1	SAWANGAN	SAWANGAN	SAWANGAN BARU	0	0	#DIV/0!	0	#DIV/0!	0	#DIV/0!	0
2		SAWANGAN LAMA	0	0	#DIV/0!	0	#DIV/0!	0	#DIV/0!	0	
3		PENGASINAN	2	2	100,00	0	0,00	0	0,00	0	0,00
4		BEDAHAN	1	1	100,00	0	0,00	0	0,00	0	0,00
5		PASIR PUTIH	0	0	#DIV/0!	0	#DIV/0!	0	#DIV/0!	0	#DIV/0!
6		KEDAUNG	0	0	#DIV/0!	0	#DIV/0!	0	#DIV/0!	0	#DIV/0!
7		CINANGKA	2	2	100,00	0	0,00	0	0,00	0	0,00
8	BOJONGSARI	BOJONGSARI BARU	1	1	100,00	0	0,00	0	0,00	0	0,00
9		CURUG	4	4	100,00	0	0,00	0	0,00	0	0,00
10		PONDOK PETIR	0	0	#DIV/0!	0	#DIV/0!	0	#DIV/0!	0	#DIV/0!
11		SERUA	0	0	#DIV/0!	0	#DIV/0!	0	#DIV/0!	0	#DIV/0!
12		DUREN SERIBU	2	2	100,00	0	0,00	0	0,00	0	0,00
13		DUREN MEKAR	0	0	#DIV/0!	0	#DIV/0!	0	#DIV/0!	0	#DIV/0!
14		BOJONGSARI LAMA	1	1	100,00	0	0,00	0	0,00	0	0,00
15	PANCORAN MAS	PANCORAN MAS	PANCORAN MAS	0	0	#DIV/0!	0	#DIV/0!	0	#DIV/0!	0
16		DEPOK	0	0	#DIV/0!	0	#DIV/0!	0	#DIV/0!	0	#DIV/0!
17		RANGKAPAN JAYA	RANGKAPAN JAYA BARU	1	1	100,00	0	0,00	0	0,00	0
18		RANGKAPAN JAYA	0	0	#DIV/0!	0	#DIV/0!	0	#DIV/0!	0	#DIV/0!
19	MAMPANG	MAMPANG	0	0	#DIV/0!	0	#DIV/0!	0	#DIV/0!	0	
20	DEPOK JAYA	1	1	100,00	0	0,00	0	0,00	0	0,00	
21	CIPAYUNG	CIPAYUNG	CIPAYUNG	2	2	100,00	0	0,00	0	0,00	0
22		CIPAYUNG JAYA	0	0	#DIV/0!	0	#DIV/0!	0	#DIV/0!	0	#DIV/0!
23		BOJONG PONDOK TERONG	0	0	#DIV/0!	0	#DIV/0!	0	#DIV/0!	0	#DIV/0!
24		PONDOK JAYA	0	0	#DIV/0!	0	#DIV/0!	0	#DIV/0!	0	#DIV/0!
25		RATUJAYA	0	0	#DIV/0!	0	#DIV/0!	0	#DIV/0!	0	#DIV/0!
26	SUKMAJAYA	TIRTAJAYA	2	2	100,00	0	0,00	1	50,00	0	0
27		MEKAR JAYA	0	0	#DIV/0!	0	#DIV/0!	0	#DIV/0!	0	#DIV/0!
28		ABADIJAYA	3	3	100,00	0	0,00	0	0,00	0	0,00
29		CISALAK	0	0	#DIV/0!	0	#DIV/0!	0	#DIV/0!	0	#DIV/0!
30		BAKTI JAYA	3	3	100,00	0	0,00	0	0,00	0	0,00
31	PONDOK SUKMAJAYA	1	1	100,00	0	0,00	0	0,00	0	0,00	
32	CILODONG	KALIBARU	0	0	#DIV/0!	0	#DIV/0!	0	#DIV/0!	0	#DIV/0!
33		CILODONG	0	0	#DIV/0!	0	#DIV/0!	0	#DIV/0!	0	#DIV/0!
34		KALIMULYA	1	1	100,00	0	0,00	0	0,00	0	0,00
35		JATIMULYA	0	0	#DIV/0!	0	#DIV/0!	0	#DIV/0!	0	#DIV/0!
36		VILLA PERTIWI	1	1	100,00	0	0,00	0	0,00	0	0,00
37	CIMANGGIS	CIMANGGIS	CURUG	0	0	#DIV/0!	0	#DIV/0!	0	#DIV/0!	0
38		HARJAMUKTI	1	1	100,00	0	0,00	1	100,00	0	0
39		CISALAK PASAR	0	0	#DIV/0!	0	#DIV/0!	0	#DIV/0!	0	#DIV/0!
40		MEKARSARI	3	3	100,00	0	0,00	0	0,00	0	0,00
41		TUGU	2	2	100,00	0	0,00	2	100,00	0	0
42		PASIR GUNUNG SELATAN	PASIR GUNUNG SELATAN	1	1	100,00	0	0,00	0	0,00	0
43	TAPOS	TAPOS	0	0	#DIV/0!	0	#DIV/0!	0	#DIV/0!	0	#DIV/0!
44		LEUWINAGGUNG	0	0	#DIV/0!	0	#DIV/0!	0	#DIV/0!	0	#DIV/0!
45		CILANGKAP	0	0	#DIV/0!	0	#DIV/0!	0	#DIV/0!	0	#DIV/0!
46		CIMPAEUN	0	0	#DIV/0!	0	#DIV/0!	0	#DIV/0!	0	#DIV/0!
47		JATIJAJAR	0	0	#DIV/0!	0	#DIV/0!	0	#DIV/0!	0	#DIV/0!
48		SUKAMAJU BARU	1	1	100,00	0	0,00	0	0,00	0	0,00
49		SUKATANI	0	0	#DIV/0!	0	#DIV/0!	0	#DIV/0!	0	#DIV/0!
50	BEJI	BEJI	0	0	#DIV/0!	0	#DIV/0!	0	#DIV/0!	0	#DIV/0!
51		DEPOK UTARA	1	1	100,00	0	0,00	0	0,00	0	0,00
52		KEMIRIMUKA	0	0	#DIV/0!	0	#DIV/0!	0	#DIV/0!	0	#DIV/0!
53		PONDOK CINA	0	0	#DIV/0!	0	#DIV/0!	0	#DIV/0!	0	#DIV/0!
54		KUKUSAN	0	0	#DIV/0!	0	#DIV/0!	0	#DIV/0!	0	#DIV/0!
55	TANAH BARU	TANAH BARU	0	0	#DIV/0!	0	#DIV/0!	0	#DIV/0!	0	#DIV/0!
56		MERUYUNG	0	0	#DIV/0!	0	#DIV/0!	0	#DIV/0!	0	#DIV/0!
57	LIMO	LIMO	GROGOL	3	3	100,00	0	0,00	0	0,00	0
58		KRUKUT	0	0	#DIV/0!	0	#DIV/0!	0	#DIV/0!	0	#DIV/0!
59		LIMO	0	0	#DIV/0!	0	#DIV/0!	0	#DIV/0!	0	#DIV/0!
60	CINERE	CINERE	CINERE	1	1	100,00	0	0,00	0	0,00	0
61		GANDUL	0	0	#DIV/0!	0	#DIV/0!	0	#DIV/0!	0	#DIV/0!
62		PANGKALANJATI BARU	0	0	#DIV/0!	0	#DIV/0!	0	#DIV/0!	0	#DIV/0!
63		PANGKALANJATI	0	0	#DIV/0!	0	#DIV/0!	0	#DIV/0!	0	#DIV/0!
JUMLAH (KAB/KOTA)				41	41	100,00	0	0,00	4	9,76	0
ANGKA CACAT TINGKAT 2 PER 1.000.000 PENDUDUK							0,00				

Sumber: Seksi Pencegahan dan Pengendalian Penyakit Menular, 2021

TABEL 59

JUMLAH KASUS TERDAFTAR DAN ANGKA PREVALENSI PENYAKIT KUSTA MENURUT TIPE/JENIS, JENIS KELAMIN, KECAMATAN, DAN PUSKESMAS  
KOTA DEPOK  
TAHUN 2021

NO	KECAMATAN	PUSKESMAS	KELURAHAN	KASUS TERDAFTAR									
				Pausi Basiler/Kusta kering			Multi Basiler/Kusta Basah			JUMLAH			
				L	P	L+P	L	P	L+P	L	P	L+P	
1	2	3	4	5	6	7	8	9	10	11	12	13	
1													
2													
3													
4													
5													
6													
7													
8													
9													
10													
11													
12													
13													
14													
15													
16													
17													
18													
19													
20													
21													
22													
23													
24													
25													
26													
27													
28													
29													
30													
31													
32													
33													
34													
35													
36													
37													
38													
39													
40													
41													
42													
43													
44													
45													
46													
47													
48													
49													
50													
51													
52													
53													
54													
55													
56													
57													
58													
59													
60													
61													
62													
63													
<b>JUMLAH (KAB/KOTA)</b>				<b>2</b>	<b>1</b>	<b>3</b>	<b>24</b>	<b>14</b>	<b>38</b>	<b>26</b>	<b>15</b>	<b>41</b>	
<b>ANGKA PREVALENSI PER 10.000 PENDUDUK</b>												<b>0,16</b>	

Sumber: Seksi Pencegahan dan Pengendalian Penyakit Menular, 2021

TABEL 60

PENDERITA KUSTA SELESAI BEROBAT (RELEASE FROM TREATMENT/RFT) MENURUT JENIS KELAMIN, KECAMATAN, DAN PUSKESMAS  
KOTA DEPOK  
TAHUN 2021

NO	KECAMATAN	PUSKESMAS	KELURAHAN	KUSTA (PB) TAHUN 2020										KUSTA (MB) TAHUN 2019									
				PENDERITA PB <sup>a</sup>			RFT PB				PENDERITA MB <sup>b</sup>			RFT MB									
				L	P	L+P	JUMLAH	%	JUMLAH	%	JUMLAH	%	L	P	L+P	JUMLAH	%	JUMLAH	%	JUMLAH	%		
				5	6	7	8	9	10	11	12	13	14	15	16	17	18	19	20	21	22		
1																							
2																							
3																							
4																							
5																							
6																							
7																							
8																							
9																							
10																							
11																							
12																							
13																							
14																							
15																							
16																							
17																							
18																							
19																							
20																							
21																							
22																							
23																							
24																							
25																							
26																							
27																							
28																							
29																							
30																							
31																							
32																							
33																							
34																							
35																							
36																							
37																							
38																							
39																							
40																							
41																							
42																							
43																							
44																							
45																							
46																							
47																							
48																							
49																							
50																							
51																							
52																							
53																							
54																							
55																							
56																							
57																							
58																							
59																							
60																							
61																							
62																							
63																							
<b>JUMLAH (KAB/KOTA)</b>				<b>1</b>	<b>6</b>	<b>7</b>	<b>0</b>	<b>0,00</b>	<b>1</b>	<b>16,67</b>	<b>1</b>	<b>14,29</b>	<b>36</b>	<b>25</b>	<b>61</b>	<b>8</b>	<b>22,22</b>	<b>8</b>	<b>32,00</b>	<b>16</b>	<b>26,23</b>		

Sumber: Seksi Pencegahan dan Pengendalian Penyakit Menular, 2021

Keterangan :

- a = Penderita kusta PB merupakan penderita pada kohort yang sama, yaitu diambil dari penderita baru yang masuk dalam kohort yang sama 1 tahun sebelumnya, misalnya: untuk mencari RFT rate tahun 2018, maka dapat dihitung dari penderita baru tahun 2017 yang menyelesaikan pengobatan tepat waktu
- b = Penderita kusta MB merupakan penderita pada kohort yang sama, yaitu diambil dari penderita baru yang masuk dalam kohort yang sama 2 tahun sebelumnya, misalnya: untuk mencari RFT rate tahun 2018, maka dapat dihitung dari penderita baru tahun 2016 yang menyelesaikan pengobatan tepat waktu

TABEL 61

JUMLAH KASUS AFP (NON POLIO) MENURUT KECAMATAN DAN PUSKESMAS  
KOTA DEPOK  
TAHUN 2021

NO	KECAMATAN	PUSKESMAS	KELURAHAN	JUMLAH PENDUDUK <15 TAHUN	JUMLAH KASUS AFP (NON POLIO)	
1	2	3	4	5	6	
1	SAWANGAN	SAWANGAN	SAWANGAN BARU	5.202	0	
2			SAWANGAN LAMA	5.954	0	
3		PENGASINAN	PENGASINAN	8.562	0	
4			BEDAHAN	8.522	0	
5			PASIR PUTIH	6.687	0	
6		CINANGKA	KEDAUNG	5.197	0	
7			CINANGKA	5.706	0	
8	BOJONGSARI	BOJONGSARI	BOJONGSARI BARU	3.165	0	
9			CURUG	5.767	0	
10			PONDOK PETIR	7.619	0	
11			SERUA	5.723	0	
12		DUREN SERIBU	DUREN SERIBU	3.261	0	
13			DUREN MEKAR	5.522	0	
14			BOJONGSARI LAMA	4.524	0	
15	PANCORAN MAS	PANCORAN MAS	PANCORAN MAS	19.352	0	
16			DEPOK	13.140	0	
17		RANGKAPAN JAYA	RANGKAPAN JAYA BARU	11.146	0	
18			RANGKAPAN JAYA	12.807	0	
19		MAMPANG	MAMPANG	7.172	0	
20		DEPOK JAYA	DEPOK JAYA	5.671	0	
21	CIPAYUNG	CIPAYUNG	CIPAYUNG	8.347	0	
22			CIPAYUNG JAYA	6.084	0	
23			BOJONG PONDOK TERONG	11.781	0	
24		RATUJAYA	PONDOK JAYA	8.863	0	
25			RATUJAYA	11.516	0	
26	SUKMAJAYA	SUKMAJAYA	TIRTAJAYA	5.781	0	
27			MEKAR JAYA	16.345	0	
28		ABADIJAYA	ABADIJAYA	17.919	0	
29			CISALAK	4.809	0	
30			BAKTI JAYA	16.692	0	
31			PONDOK SUKMAJAYA	SUKMAJAYA	9.379	0
32	CILODONG	CILODONG	KALIBARU	7.981	0	
33			CILODONG	5.313	0	
34			KALIMULYA	KALIMULYA	4.704	0
35		JATIMULYA		3.648	0	
36		VILLA PERTIWI	SUKAMAJU	20.506	0	
37	CIMANGGIS	CIMANGGIS	CURUG	6.345	0	
38			HARJAMUKTI	HARJAMUKTI	8.552	0
39			CISALAK PASAR	CISALAK PASAR	7.413	0
40			MEKARSARI	MEKARSARI	14.833	0
41			TUGU	TUGU	26.256	0
42			PASIR GUNUNG SELATAN	PASIR GUNUNG SELATAN	11.349	0
43	TAPOS	TAPOS	TAPOS	4.541	0	
44			LEUWINAGGUNG	3.747	0	
45		CILANGKAP	CILANGKAP	15.718	0	
46		CIMPAEUN	CIMPAEUN	7.144	0	
47		JATIJJAR	JATIJJAR	12.077	0	
48		SUKAMAJU BARU	SUKAMAJU BARU	12.413	0	
49	BEJI	SUKATANI	SUKATANI	17.305	0	
50			BEJI	BEJI TIMUR	3.032	0
51			DEPOK UTARA	BEJI	15.153	0
52			KEMIRIMUKA	KEMIRIMUKA	11.111	0
53				PONDOK CINA	3.168	0
54	TANAH BARU	KUKUSAN	6.887	0		
55		TANAH BARU	11.495	0		
56	LIMO	LIMO	MERUYUNG	6.412	0	
57			GROGOL	8.579	0	
58			KRUKUT	5.325	0	
59	CINERE	CINERE	LIMO	10.892	0	
60			CINERE	10.586	0	
61			GANDUL	8.991	0	
62			PANGKALANJATI	7.115	0	
63			PANGKALANJATI BARU	5.050	0	
<b>JUMLAH (KAB/KOTA)</b>				<b>571.859</b>	<b>0</b>	
<b>AFP RATE (NON POLIO) PER 100.000 PENDUDUK USIA &lt; 15 TAHUN</b>					<b>0,0</b>	

Sumber: Seksi Survim Dinkes, 2021

Keterangan: Jumlah kasus adalah seluruh kasus yang ada di wilayah kerja puskesmas tersebut termasuk kasus yang ditemukan di RS

TABEL 62

JUMLAH KASUS PENYAKIT YANG DAPAT DICEGAH DENGAN IMUNISASI (PD3) MENURUT JENIS KELAMIN, KECAMATAN, DAN PUSKESMAS  
KOTA DEPOK  
TAHUN 2021

NO	KECAMATAN	PUSKESMAS	KELURAHAN	DIFTERI		PERTUSIS			JUMLAH KASUS PD3				HEPATITIS B			SUSPEK CAMPAK							
				JUMLAH KASUS			MENINGGAL	L	P	L+P	TETANUS NEONATORUM			JUMLAH KASUS			L	P	L+P				
				L	P	L+P					JUMLAH KASUS			L	P	L+P							
1	2	3	4	5	6	7	8	9	10	11	12	13	14	15	16	17	18	19	20	21			
1	SAWANGAN	SAWANGAN	SAWANGAN BARU	0	0	0	0	0	0	0	0	0	0	0	0	0	0	0	0	0	0		
2			SAWANGAN LAMA	0	0	0	0	0	0	0	0	0	0	0	0	0	0	0	0	0	0	0	
3		PENGASINAN	PENGASINAN	0	0	0	0	0	0	0	0	0	0	0	0	0	0	0	0	1	0	1	
4			BEDAHAN	0	0	0	0	0	0	0	0	0	0	0	0	0	0	0	0	0	0	0	
5			PASIR PUTIH	0	0	0	0	0	0	0	0	0	0	0	0	0	0	0	0	0	0	0	
6		KEDALUNG	KEDALUNG	0	0	0	0	0	0	0	0	0	0	0	0	0	0	0	0	1	0	1	
7			CINANGKA	0	0	0	0	0	0	0	0	0	0	0	0	0	0	0	0	0	0	0	
8	BOJONGSARI	BOJONGSARI	BOJONGSARI BARU	0	0	0	0	0	0	0	0	0	0	0	0	0	0	0	0	0	0		
9			CURUG	0	0	0	0	0	0	0	0	0	0	0	0	0	0	0	0	0	0	0	
10			PONDOK PETIR	0	0	0	0	0	0	0	0	0	0	0	0	0	0	0	0	0	0	0	
11		SERUA	0	0	0	0	0	0	0	0	0	0	0	0	0	0	0	0	0	0	0	0	
12		DUREN SERIBU	DUREN SERIBU	0	0	0	0	0	0	0	0	0	0	0	0	0	0	0	0	0	0	0	
13	DUREN MEKAR		0	0	0	0	0	0	0	0	0	0	0	0	0	0	0	0	0	0	0		
14	BOJONGSARI LAMA		0	0	0	0	0	0	0	0	0	0	0	0	0	0	0	0	0	0	0		
15	PANCORAN MAS	PANCORAN MAS	PANCORAN MAS	0	0	0	0	0	0	0	0	0	0	0	0	0	0	0	0	1	1		
16			DEPOK	0	0	0	0	0	0	0	0	0	0	0	0	0	0	0	0	0	0	0	
17		RANGKAPAN JAYA	RANGKAPAN JAYA BARU	0	0	0	0	0	0	0	0	0	0	0	0	0	0	0	0	0	0	0	
18			RANGKAPAN JAYA	0	0	0	0	0	0	0	0	0	0	0	0	0	0	0	0	1	0	1	
19			MAMPANG	0	0	0	0	0	0	0	0	0	0	0	0	0	0	0	0	0	0	0	0
20	DEPOK JAYA	0	0	0	0	0	0	0	0	0	0	0	0	0	0	0	0	0	0	0	0		
21	CIPAYUNG	CIPAYUNG	CIPAYUNG	0	0	0	0	0	0	0	0	0	0	0	0	0	0	0	0	1	0	1	
22			CIPAYUNG JAYA	0	0	0	0	0	0	0	0	0	0	0	0	0	0	0	0	0	0	0	0
23		BOJONG PONDOK TERONG	0	0	0	0	0	0	0	0	0	0	0	0	0	0	0	0	0	1	1	1	
24		RATUJAYA	0	0	0	0	0	0	0	0	0	0	0	0	0	0	0	0	0	0	0	0	
25	SUKMAJAYA	RATUJAYA	0	0	0	0	0	0	0	0	0	0	0	0	0	0	0	0	0	0	0	0	
26		TIRTAJAYA	0	0	0	0	0	0	0	0	0	0	0	0	0	0	0	0	0	0	0	0	
27		MEKAR JAYA	0	0	0	0	0	0	0	0	0	0	0	0	0	0	0	0	0	0	0	0	
28	ABADIJAYA	ABADIJAYA	0	0	0	0	0	0	0	0	0	0	0	0	0	0	0	0	1	2	3	3	
29		CISALAK	0	0	0	0	0	0	0	0	0	0	0	0	0	0	0	0	0	0	0	0	
30		BAKTI JAYA	0	0	0	0	0	0	0	0	0	0	0	0	0	0	0	0	0	1	1	1	
31		PONDOK SUKMAJAYA	0	0	0	0	0	0	0	0	0	0	0	0	0	0	0	0	0	1	2	3	
32	CILODONG	KALIBARU	KALIBARU	0	0	0	0	0	0	0	0	0	0	0	0	0	2	2	0	0	0	0	
33			CILODONG	0	0	0	0	0	0	0	0	0	0	0	0	0	1	1	0	0	0	0	
34		KALIMULYA	KALIMULYA	0	0	0	0	0	0	0	0	0	0	0	0	0	0	0	0	0	0	0	
35			JATIMULYA	0	0	0	0	0	0	0	0	0	0	0	0	0	0	0	0	0	0	0	0
36			VILLA PERTIWI	0	0	0	0	0	0	0	0	0	0	0	0	0	0	0	0	0	0	0	0
37	CIMANGGIS	CURUG	CURUG	0	0	0	0	0	0	0	0	0	0	0	0	0	0	0	0	0	0	0	
38			HARJAMUKTI	0	0	0	0	0	0	0	0	0	0	0	0	0	0	0	0	1	0	1	1
39		CISALAK PASAR	CISALAK PASAR	0	0	0	0	0	0	0	0	0	0	0	0	0	0	0	0	0	0	0	0
40			MEKARSARI	0	0	0	0	0	0	0	0	0	0	0	0	0	0	0	0	0	1	1	1
41		TUGU	0	0	0	0	0	0	0	0	0	0	0	0	0	0	0	0	0	1	1	1	
42		PASIR GUNUNG SELATAN	0	0	0	0	0	0	0	0	0	0	0	0	0	0	1	1	0	0	0	0	
43	TAPOS	TAPOS	TAPOS	0	0	0	0	0	0	0	0	0	0	0	0	0	0	0	0	1	0	1	1
44			LEUWINAGGLUNG	0	0	0	0	0	0	0	0	0	0	0	0	0	0	0	0	0	0	0	0
45		CILANGKAP	0	0	0	0	0	0	0	0	0	0	0	0	0	0	0	0	0	0	0	0	
46		CIMPAEUN	0	0	0	0	0	0	0	0	0	0	0	0	0	0	0	0	0	0	0	0	
47		JATUJAJAR	0	0	0	0	0	0	0	0	0	0	0	0	0	0	0	0	0	0	0	0	
48	SUKAMAJU BARU	0	0	0	0	0	0	0	0	0	0	0	0	0	0	0	0	0	0	0	0	0	
49	SUKATANI	0	0	0	0	0	0	0	0	0	0	0	0	0	0	0	0	0	1	0	1	1	
50	BEJI	BEJI	BEJI TIMUR	0	0	0	0	0	0	0	0	0	0	0	0	0	0	0	0	0	0	0	
51			DEPOK UTARA	0	0	0	0	0	0	0	0	0	0	0	0	0	0	0	0	1	0	1	1
52		KEMIRIMUKA	KEMIRIMUKA	0	0	0	0	0	0	0	0	0	0	0	0	0	0	0	0	0	0	0	0
53			PONDOK CINA	0	0	0	0	0	0	0	0	0	0	0	0	0	0	0	0	0	0	0	0
54			TANAH BARU	0	0	0	0	0	0	0	0	0	0	0	0	0	0	0	0	0	0	0	0
55	LIMO	MERUYUNG	TANAH BARU	0	0	0	0	0	0	0	0	0	0	0	0	0	0	0	0	1	1	1	
56			GROGOL	0	0	0	0	0	0	0	0	0	0	0	0	0	0	0	0	0	0	0	0
57		KRUKUT	KRUKUT	0	0	0	0	0	0	0	0	0	0	0	0	0	0	0	0	0	0	0	0
58			LIMO	0	0	0	0	0	0	0	0	0	0	0	0	0	0	0	0	0	0	0	0
59	CINERE	CINERE	CINERE	0	0	0	0	0	0	0	0	0	0	0	0	0	0	0	0	0	0	0	0
60			GANDUL	0	0	0	0	0	0	0	0	0	0	0	0	0	0	0	0	0	0	0	0
61			PANGKALANJATI BARU	0	0	0	0	0	0	0	0	0	0	0	0	0	0	0	0	0	0	0	0
62			PANGKALANJATI	0	0	0	0	0	0	0	0	0	0	0	0	0	0	0	0	0	0	0	0
63				0	0	0	0	0	0	0	0	0	0	0	0	0	0	0	0	0	0	0	
<b>JUMLAH (KAB/KOTA)</b>				<b>0</b>	<b>0</b>	<b>0</b>	<b>0</b>	<b>0</b>	<b>0</b>	<b>0</b>	<b>0</b>	<b>0</b>	<b>0</b>	<b>0</b>	<b>0</b>	<b>0</b>	<b>4</b>	<b>4</b>	<b>10</b>	<b>10</b>	<b>20</b>		
<b>CASE FATALITY RATE (%)</b>							<b>0,0</b>								<b>0,0</b>								
<b>INSIDENS RATE SUSPEK CAMPAK</b>																				<b>0,80</b>	<b>0,81</b>	<b>0,80</b>	

TABEL 63

KEJADIAN LUAR BIASA (KLB) DI DESA/KELURAHAN YANG DITANGANI < 24 JAM  
KOTA DEPOK  
TAHUN 2021

NO	KECAMATAN	PUSKESMAS	KELURAHAN	KLB DI DESA/KELURAHAN		
				JUMLAH	DITANGANI <24 JAM	%
1	2	3	4	5	6	7
1	SAWANGAN	SAWANGAN	SAWANGAN BARU	0	0	0,0
2			SAWANGAN LAMA	0	0	0,0
3		PENGASINAN	PENGASINAN	0	0	0,0
4			BEDAHAN	0	0	0,0
5			PASIR PUTIH	0	0	0,0
6			KEDAUNG	0	0	0,0
7			CINANGKA	0	0	0,0
8	BOJONGSARI	BOJONGSARI	BOJONGSARI BARU	0	0	0,0
9			CURUG	0	0	0,0
10			PONDOK PETIR	0	0	0,0
11			SERUA	0	0	0,0
12		DUREN SERIBU	DUREN SERIBU	0	0	0,0
13			DUREN MEKAR	0	0	0,0
14			BOJONGSARI LAMA	0	0	0,0
15	PANCORAN MAS	PANCORAN MAS	PANCORAN MAS	0	0	0,0
16			DEPOK	0	0	0,0
17		RANGKAPAN JAYA	RANGKAPAN JAYA BARU	0	0	0,0
18			RANGKAPAN JAYA	0	0	0,0
19			MAMPANG	0	0	0,0
20	DEPOK JAYA	0	0	0,0		
21	CIPAYUNG	CIPAYUNG	CIPAYUNG	0	0	0,0
22			CIPAYUNG JAYA	0	0	0,0
23			BOJONG PONDOK TERONG	0	0	0,0
24		RATUJAYA	0	0	0,0	
25	SUKMAJAYA	SUKMAJAYA	RATUJAYA	0	0	0,0
26			TIRTAJAYA	0	0	0,0
27		ABADIJAYA	MEKAR JAYA	0	0	0,0
28			ABADIJAYA	0	0	0,0
29			CISALAK	0	0	0,0
30			BAKTI JAYA	0	0	0,0
31	PONDOK SUKMAJAYA	SUKMAJAYA	0	0	0,0	
32	CILODONG	CILODONG	KALIBARU	0	0	0,0
33			CILODONG	0	0	0,0
34		KALIMULYA	KALIMULYA	0	0	0,0
35			JATIMULYA	0	0	0,0
36	VILLA PERTIWI	SUKAMAJU	0	0	0,0	
37	CIMANGGIS	CIMANGGIS	CURUG	0	0	0,0
38		HARJAMUKTI	HARJAMUKTI	0	0	0,0
39		CISALAK PASAR	CISALAK PASAR	0	0	0,0
40		MEKARSARI	MEKARSARI	0	0	0,0
41		TUGU	TUGU	0	0	0,0
42		PASIR GUNUNG SELATAN	PASIR GUNUNG SELATAN	0	0	0,0
43	TAPOS	TAPOS	TAPOS	0	0	0,0
44			LEUWINAGGUNG	0	0	0,0
45		CILANGKAP	CILANGKAP	0	0	0,0
46		CIMPAEUN	CIMPAEUN	0	0	0,0
47		JATIJAJAR	JATIJAJAR	0	0	0,0
48		SUKAMAJU BARU	SUKAMAJU BARU	0	0	0,0
49	SUKATANI	SUKATANI	0	0	0,0	
50	BEJI	BEJI	BEJI TIMUR	0	0	0,0
51			DEPOK UTARA	BEJI	0	0
52		KEMIRIMUKA	KEMIRIMUKA	0	0	0,0
53			PONDOK CINA	0	0	0,0
54		TANAH BARU	KUKUSAN	0	0	0,0
55			TANAH BARU	0	0	0,0
56	LIMO	LIMO	MERUYUNG	0	0	0,0
57			GROGOL	0	0	0,0
58			KRUKUT	0	0	0,0
59			LIMO	0	0	0,0
60	CINERE	CINERE	CINERE	0	0	0,0
61			GANDUL	0	0	0,0
62			PANGKALANJATI BARU	0	0	0,0
63			PANGKALANJATI	0	0	0,0
<b>JUMLAH (KAB/KOTA)</b>				<b>0</b>	<b>0</b>	<b>0,0</b>

Sumber: Seksi Survim Dinkes, 2021

TABEL 64

JUMLAH PENDERITA DAN KEMATIAN PADA KLB MENURUT JENIS KEJADIAN LUAR BIASA (KLB)  
KOTA DEPOK  
TAHUN 2021

NO	JENIS KEJADIAN LUAR BIASA	YANG TERSERANG		WAKTU KEJADIAN (TANGGAL)			JUMLAH PENDERITA			KELOMPOK UMUR PENDERITA												JUMLAH KEMATIAN			JUMLAH PENDUDUK TERANCAM			ATTACK RATE (%)			CFR (%)					
		JUMLAH KEC	JUMLAH DESA/KEL	DIKETAHUI	DITANGGU -LANGI	AKHIR	L	P	L+P	0-7	8-28	1-11	1-4	5-9	10-14	15-19	20-44	45-54	55-59	60-69	70+	L	P	L+P	L	P	L+P	L	P	L+P	L	P	L+P			
										HARI	HARI	BLN	THN	THN	THN	THN	THN	THN	THN	THN	THN													THN	THN	THN
1	2	3	4	5	6	7	8	9	10	11	12	13	14	15	16	17	18	19	20	21	22	23	24	25	26	27	28	29	30	31	32	33	34			
1									0																											
2									0																											
3									0																											
4									0																											
5									0																											

Sumber: Seksi Survim Dinkes, 2021



TABEL 65

KASUS DEMAM BERDARAH DENGUE (DBD) MENURUT JENIS KELAMIN, KECAMATAN, DAN PUSKESMAS  
KOTA DEPOK  
TAHUN 2021

NO	KECAMATAN	PUSKESMAS	KELURAHAN	DEMAM BERDARAH DENGUE (DBD)								
				JUMLAH KASUS			MENINGGAL			CFR (%)		
				L	P	L+P	L	P	L+P	L	P	L+P
1	2	3	4	5	6	7	8	9	10	11	12	13
1	SAWANGAN	SAWANGAN	SAWANGAN BARU	8	10	18	0	0	0	0,00	0,00	0,00
2			SAWANGAN LAMA	10	12	22	0	0	0	0,00	0,00	0,00
3		PENGASINAN	PENGASINAN	13	12	25	0	0	0	0,00	0,00	0,00
4			BEDAHAN	15	20	35	0	0	0	0,00	0,00	0,00
5			PASIR PUTIH	15	12	27	0	0	0	0,00	0,00	0,00
6		KEDAUNG	KEDAUNG	4	6	10	0	0	0	0,00	0,00	0,00
7			CINANGKA	7	7	14	0	0	0	0,00	0,00	0,00
8	BOJONGSARI	BOJONGSARI	BOJONGSARI BARU	4	3	7	0	0	0	0,00	0,00	0,00
9			CURUG	10	5	15	0	0	0	0,00	0,00	0,00
10			PONDOK PETIR	7	4	11	0	0	0	0,00	0,00	0,00
11		DUREN SERIBU	SERUA	6	4	10	0	0	0	0,00	0,00	0,00
12			DUREN SERIBU	3	6	9	0	0	0	0,00	0,00	0,00
13			DUREN MEKAR	6	4	10	0	0	0	0,00	0,00	0,00
14			BOJONGSARI LAMA	1	2	3	0	0	0	0,00	0,00	0,00
15	PANCORAN MAS	PANCORAN MAS	PANCORAN MAS	83	72	155	0	0	0	0,00	0,00	0,00
16			DEPOK	34	32	66	0	0	0	0,00	0,00	0,00
17		RANGKAPAN JAYA	RANGKAPAN JAYA BARU	26	9	35	0	0	0	0,00	0,00	0,00
18			RANGKAPAN JAYA	40	41	81	0	0	0	0,00	0,00	0,00
19			MAMPANG	45	23	68	0	0	0	0,00	0,00	0,00
20	DEPOK JAYA	59	52	111	0	0	0	0,00	0,00	0,00		
21	CIPAYUNG	CIPAYUNG	CIPAYUNG	19	21	40	0	0	0	0,00	0,00	0,00
22			CIPAYUNG JAYA	8	4	12	0	0	0	0,00	0,00	0,00
23			BOJONG PONDOK TERONG	16	11	27	0	0	0	0,00	0,00	0,00
24		RATUJAYA	PONDOK JAYA	20	20	40	0	0	0	0,00	0,00	0,00
25			RATUJAYA	31	42	73	0	0	0	0,00	0,00	0,00
26	SUKMAJAYA	SUKMAJAYA	TIRTAJAYA	31	18	49	0	0	0	0,00	0,00	0,00
27			MEKAR JAYA	58	55	113	0	0	0	0,00	0,00	0,00
28		ABADIJAYA	ABADIJAYA	52	48	100	0	0	0	0,00	0,00	0,00
29			CISALAK	15	5	20	0	0	0	0,00	0,00	0,00
30			BAKTI JAYA	59	39	98	0	0	0	0,00	0,00	0,00
31			PONDOK SUKMAJAYA	43	34	77	0	0	0	0,00	0,00	0,00
32	CILODONG	CILODONG	KALIBARU	18	22	40	0	0	0	0,00	0,00	0,00
33			CILODONG	21	17	38	0	1	1	0,00	5,88	2,63
34		KALIMULYA	15	21	36	0	0	0	0,00	0,00	0,00	
35	VILLA PERTIWI	SUKAMAJU	JATIMULYA	17	7	24	0	0	0	0,00	0,00	0,00
36			SUKAMAJU	85	76	161	0	0	0	0,00	0,00	0,00
37			CIMANGGIS	29	20	49	0	0	0	0,00	0,00	0,00
38			HARJAMUKTI	24	12	36	0	0	0	0,00	0,00	0,00
39	CIMANGGIS	CISALAK PASAR	CISALAK PASAR	27	24	51	0	0	0	0,00	0,00	0,00
40			MEKARSARI	47	36	83	0	0	0	0,00	0,00	0,00
41		TUGU	76	64	140	0	0	0	0,00	0,00	0,00	
42		PASIR GUNUNG SELATAN	12	15	27	0	0	0	0,00	0,00	0,00	
43	TAPOS	TAPOS	TAPOS	6	7	13	0	0	0	0,00	0,00	0,00
44			LEUWINAGGUNG	3	7	10	0	0	0	0,00	0,00	0,00
45		CILANGKAP	CILANGKAP	38	28	66	0	0	0	0,00	0,00	0,00
46			CIMPAEUN	6	4	10	0	0	0	0,00	0,00	0,00
47			JATIJAJAR	51	34	85	0	0	0	0,00	0,00	0,00
48			SUKAMAJU BARU	67	49	116	0	0	0	0,00	0,00	0,00
49	SUKATANI	64	48	112	0	0	0	0,00	0,00	0,00		
50	BEJI	BEJI	BEJI TIMUR	17	9	26	0	0	0	0,00	0,00	0,00
51			DEPOK UTARA	86	87	173	0	0	0	0,00	0,00	0,00
52		KEMIRIMUKA	KEMIRIMUKA	40	35	75	0	0	0	0,00	0,00	0,00
53			PONDOK CINA	12	8	20	0	1	1	0,00	12,50	5,00
54			TANAH BARU	49	39	88	0	0	0	0,00	0,00	0,00
55	LIMO	LIMO	TANAH BARU	56	61	117	0	0	0	0,00	0,00	0,00
56			MERUYUNG	7	10	17	0	0	0	0,00	0,00	0,00
57			GROGOL	47	34	81	0	0	0	0,00	0,00	0,00
58			KRUKUT	6	7	13	0	0	0	0,00	0,00	0,00
59	CINERE	CINERE	LIMO	12	10	22	0	0	0	0,00	0,00	0,00
60			CINERE	14	12	26	0	0	0	0,00	0,00	0,00
61			GANDUL	5	8	13	0	0	0	0,00	0,00	0,00
62			PANGKALANJATI BARU	3	0	3	0	0	0	0,00	0,00	0,00
63	PANGKALANJATI	2	1	3	0	0	0	0,00	0,00	0,00		
<b>JUMLAH (KAB/KOTA)</b>				<b>1.710</b>	<b>1.445</b>	<b>3.155</b>	<b>0</b>	<b>2</b>	<b>2</b>	<b>0,00</b>	<b>0,14</b>	<b>0,06</b>
<b>ANGKA KESAKITAN DBD PER 100.000 PENDUDUK</b>				<b>136,40</b>	<b>116,87</b>	<b>126,71</b>						

Sumber: Seksi Pencegahan dan Pengendalian Penyakit Menular, 2021

Keterangan: Jumlah kasus adalah seluruh kasus yang ada di wilayah kerja puskesmas tersebut termasuk kasus yang ditemukan di RS

TABEL 66

KESAKITAN DAN KEMATIAN AKIBAT MALARIA MENURUT JENIS KELAMIN, KECAMATAN, DAN PUSKESMAS  
KOTA DEPOK  
TAHUN 2021

NO	KECAMATAN	PUSKESMAS	KELURAHAN	SUSPEK	KONFIRMASI LABORATORIUM			% KONFIRMASI LABORATORIUM	POSITIF			PENGOBATAN STANDAR	% PENGOBATAN STANDAR	MENINGGAL			CFR			
					MIKROSKOPIS	RAPID DIAGNOSTIC TEST (RDT)	TOTAL		L	P	L+P			L	P	L+P	L	P	L+P	
																				5
1				1	1		1	100,0	1			1	100,0			0	0,0	#DIV/0!	0,0	
2	SAWANGAN	SAWANGAN BARU	SAWANGAN BARU					0	#DIV/0!			0	#DIV/0!			0	#DIV/0!	#DIV/0!	#DIV/0!	
3			SAWANGAN LAMA						0	#DIV/0!			0	#DIV/0!			0	#DIV/0!	#DIV/0!	#DIV/0!
4			PENGASINAN	PENGASINAN					0	#DIV/0!			0	#DIV/0!			0	#DIV/0!	#DIV/0!	#DIV/0!
5			BEDAHAN						0	#DIV/0!			0	#DIV/0!			0	#DIV/0!	#DIV/0!	#DIV/0!
6			PASIR PUTIH	PASIR PUTIH					0	#DIV/0!			0	#DIV/0!			0	#DIV/0!	#DIV/0!	#DIV/0!
7			KEDAUNG	KEDAUNG					0	#DIV/0!			0	#DIV/0!			0	#DIV/0!	#DIV/0!	#DIV/0!
8			CINANGKA	CINANGKA					0	#DIV/0!			0	#DIV/0!			0	#DIV/0!	#DIV/0!	#DIV/0!
9	BOJONGSARI	BOJONGSARI BARU	BOJONGSARI BARU					0	#DIV/0!			0	#DIV/0!			0	#DIV/0!	#DIV/0!	#DIV/0!	
10			CURUG						0	#DIV/0!			0	#DIV/0!			0	#DIV/0!	#DIV/0!	#DIV/0!
11			PONDOK PETIR						0	#DIV/0!			0	#DIV/0!			0	#DIV/0!	#DIV/0!	#DIV/0!
12			SERUA						0	#DIV/0!			0	#DIV/0!			0	#DIV/0!	#DIV/0!	#DIV/0!
13			DUREN SERIBU	DUREN SERIBU	1	1		1	100,0	1		1	100,0			0	0,0	#DIV/0!	0,0	
14			BOJONGSARI LAMA						0	#DIV/0!			0	#DIV/0!			0	#DIV/0!	#DIV/0!	#DIV/0!
15			PANCORAN MAS	PANCORAN MAS					0	#DIV/0!			0	#DIV/0!			0	#DIV/0!	#DIV/0!	#DIV/0!
16	PANCORAN MAS	DEPOK	DEPOK					0	#DIV/0!			0	#DIV/0!			0	#DIV/0!	#DIV/0!	#DIV/0!	
17			RANGKAPAN JAYA BARU	1	1		1	100,0		1	1	100,0			0	#DIV/0!	0,0	0,0		
18			RANGKAPAN JAYA						0	#DIV/0!			0	#DIV/0!			0	#DIV/0!	#DIV/0!	#DIV/0!
19			MAMPANG	MAMPANG					0	#DIV/0!			0	#DIV/0!			0	#DIV/0!	#DIV/0!	#DIV/0!
20		DEPOK JAYA	DEPOK JAYA					0	#DIV/0!			0	#DIV/0!			0	#DIV/0!	#DIV/0!	#DIV/0!	
21	CIPAYUNG	CIPAYUNG	CIPAYUNG					0	#DIV/0!			0	#DIV/0!			0	#DIV/0!	#DIV/0!	#DIV/0!	
22			CIPAYUNG JAYA						0	#DIV/0!			0	#DIV/0!			0	#DIV/0!	#DIV/0!	#DIV/0!
23			BOJONG PONDOK TERONG						0	#DIV/0!			0	#DIV/0!			0	#DIV/0!	#DIV/0!	#DIV/0!
24			PONDOK JAYA						0	#DIV/0!			0	#DIV/0!			0	#DIV/0!	#DIV/0!	#DIV/0!
25		RATUJAYA	RATUJAYA					0	#DIV/0!			0	#DIV/0!			0	#DIV/0!	#DIV/0!	#DIV/0!	
26	SUKMAJAYA	TIRTAJAYA	TIRTAJAYA					0	#DIV/0!			0	#DIV/0!			0	#DIV/0!	#DIV/0!	#DIV/0!	
27			MEKAR JAYA	1	1		1	100,0	1		1	100,0			0	0,0	#DIV/0!	0,0		
28			ABADIJAYA						0	#DIV/0!			0	#DIV/0!			0	#DIV/0!	#DIV/0!	#DIV/0!
29			CISALAK						0	#DIV/0!			0	#DIV/0!			0	#DIV/0!	#DIV/0!	#DIV/0!
30			BAKTI JAYA						0	#DIV/0!			0	#DIV/0!			0	#DIV/0!	#DIV/0!	#DIV/0!
31			PONDOK SUKMAJAYA	SUKMAJAYA					0	#DIV/0!			0	#DIV/0!			0	#DIV/0!	#DIV/0!	#DIV/0!
32		CILODONG	KALIBARU						0	#DIV/0!			0	#DIV/0!			0	#DIV/0!	#DIV/0!	#DIV/0!
33			CILODONG						0	#DIV/0!			0	#DIV/0!			0	#DIV/0!	#DIV/0!	#DIV/0!
34			KALIMULYA						0	#DIV/0!			0	#DIV/0!			0	#DIV/0!	#DIV/0!	#DIV/0!
35			JATIMULYA						0	#DIV/0!			0	#DIV/0!			0	#DIV/0!	#DIV/0!	#DIV/0!
36			VILLA PERTIWI	SUKAMAJU					0	#DIV/0!			0	#DIV/0!			0	#DIV/0!	#DIV/0!	#DIV/0!
37	CIMANGGIS	CIMANGGIS	CURUG					0	#DIV/0!			0	#DIV/0!			0	#DIV/0!	#DIV/0!	#DIV/0!	
38			HARJAMUKTI	HARJAMUKTI					0	#DIV/0!			0	#DIV/0!			0	#DIV/0!	#DIV/0!	#DIV/0!
39			CISALAK PASAR	CISALAK PASAR					0	#DIV/0!			0	#DIV/0!			0	#DIV/0!	#DIV/0!	#DIV/0!
40			MEKARSARI	MEKARSARI					0	#DIV/0!			0	#DIV/0!			0	#DIV/0!	#DIV/0!	#DIV/0!
41			TUGU						0	#DIV/0!			0	#DIV/0!			0	#DIV/0!	#DIV/0!	#DIV/0!
42			PASIR GUNUNG SELATAN	PASIR GUNUNG SELATAN	48	33	15	48	100,0	48		48	100,0			0	0,0	#DIV/0!	0,0	
43	TAPOS	TAPOS	TAPOS					0	#DIV/0!			0	#DIV/0!			0	#DIV/0!	#DIV/0!	#DIV/0!	
44			LEUWINAGGUNG						0	#DIV/0!			0	#DIV/0!			0	#DIV/0!	#DIV/0!	#DIV/0!
45			CILANGKAP	CILANGKAP					0	#DIV/0!			0	#DIV/0!			0	#DIV/0!	#DIV/0!	#DIV/0!
46			CIMPAEUN	CIMPAEUN					0	#DIV/0!			0	#DIV/0!			0	#DIV/0!	#DIV/0!	#DIV/0!
47			JATIJAJAR	JATIJAJAR					0	#DIV/0!			0	#DIV/0!			0	#DIV/0!	#DIV/0!	#DIV/0!
48			SUKAMAJU BARU	SUKAMAJU BARU					0	#DIV/0!			0	#DIV/0!			0	#DIV/0!	#DIV/0!	#DIV/0!
49			SUKATANI	SUKATANI					0	#DIV/0!			0	#DIV/0!			0	#DIV/0!	#DIV/0!	#DIV/0!
50	BEJI	BEJI TIMUR						0	#DIV/0!			0	#DIV/0!			0	#DIV/0!	#DIV/0!	#DIV/0!	
51			DEPOK UTARA	BEJI					0	#DIV/0!			0	#DIV/0!			0	#DIV/0!	#DIV/0!	#DIV/0!
52			KEMIRIMUKA						0	#DIV/0!			0	#DIV/0!			0	#DIV/0!	#DIV/0!	#DIV/0!
53			PONDOK CINA						0	#DIV/0!			0	#DIV/0!			0	#DIV/0!	#DIV/0!	#DIV/0!
54			KUKUSAN						0	#DIV/0!			0	#DIV/0!			0	#DIV/0!	#DIV/0!	#DIV/0!
55	LIMO	TANAH BARU	TANAH BARU					0	#DIV/0!			0	#DIV/0!			0	#DIV/0!	#DIV/0!	#DIV/0!	
56			MERUYUNG						0	#DIV/0!			0	#DIV/0!			0	#DIV/0!	#DIV/0!	#DIV/0!
57			GROGOL						0	#DIV/0!			0	#DIV/0!			0	#DIV/0!	#DIV/0!	#DIV/0!
58		KRUKUT						0	#DIV/0!			0	#DIV/0!			0	#DIV/0!	#DIV/0!	#DIV/0!	
59		LIMO						0	#DIV/0!			0	#DIV/0!			0	#DIV/0!	#DIV/0!	#DIV/0!	
60	CINERE	CINERE						0	#DIV/0!			0	#DIV/0!			0	#DIV/0!	#DIV/0!	#DIV/0!	
61			GANDUL						0	#DIV/0!			0	#DIV/0!			0	#DIV/0!	#DIV/0!	#DIV/0!
62			PANGKALANJATI BARU						0	#DIV/0!			0	#DIV/0!			0	#DIV/0!	#DIV/0!	#DIV/0!
63			PANGKALANJATI						0	#DIV/0!			0	#DIV/0!			0	#DIV/0!	#DIV/0!	#DIV/0!
<b>JUMLAH (KAB/KOTA)</b>				52	37	15	52	100,0	51	1	52	52	100,0	0	0	0	0,0	0,0	0,0	
<b>ANGKA KESAKITAN (ANNUAL PARASITE INCIDENCE) PER 1.000 PENDUDUK</b>									4,07	0,08	2,09									

Sumber: Seksi Pencegahan dan Pengendalian Penyakit Menular, 2021

Ket: Jumlah kasus adalah seluruh kasus yang ada di wilayah kerja puskesmas tersebut termasuk kasus yang ditemukan di RS

TABEL 67

PENDERITA KRONIS FILARIASIS MENURUT JENIS KELAMIN, KECAMATAN, DAN PUSKESMAS  
KOTA DEPOK  
TAHUN 2021

NO	KECAMATAN	PUSKESMAS	KELURAHAN	PENDERITA KRONIS FILARIASIS																	
				KASUS KRONIS TAHUN SEBELUMNYA			KASUS KRONIS BARU DITEMUKAN			KASUS KRONIS PINDAH			KASUS KRONIS MENINGGAL			JUMLAH SELURUH KASUS KRONIS					
				L	P	L+P	L	P	L+P	L	P	L+P	L	P	L+P	L	P	L+P			
1			SAWANGAN BARU			0			0			0			0			0			0
2			SAWANGAN LAMA			0			0			0			0			0			0
3	SAWANGAN	SAWANGAN	PENGASINAN			0			0			0			0			0			0
4			BEBAHAN			0			0			0			0			0			0
5		PASIR PUTIH			0			0			0			0			0			0	0
6		KEDAUNG			0			0			0			0			0			0	0
7		CINANGKA			0			0			0			0			0			0	0
8	BOJONGSARI	BOJONGSARI	BOJONGSARI BARU			0			0			0			0			0			0
9			CUURLUG			0			0			0			0			0			0
10		PONDOK PETIR			0			0			0			0			0			0	0
11		SERUA			0			0			0			0			0			0	0
12		DUREN SERIBU			0			0			0			0			0			0	0
13	DUREN MEKAR			0			0			0			0			0			0	0	
14	BOJONGSARI LAMA			0			0			0			0			0			0	0	
15	PANCORAN MAS	PANCORAN MAS	PANCORAN MAS			1			1			0			0			1			1
16			DEPOK			0			0			0			0			0			0
17		RANGKAPAN JAYA			0			0			0			0			0			0	0
18		RANGKAPAN JAYA			0			0			0			0			0			0	0
19		MAMPANG			0			0			0			0			0			0	0
20	DEPOK JAYA			0			0			0			0			0			0	0	
21	CIPAYUNG	CIPAYUNG	CIPAYUNG			0			0			0			0			0			0
22			CIPAYUNG JAYA			0			0			0			0			0			0
23		BOJONG PONDOK TERONG			0			0			0			0			0			0	0
24		PONDOK JAYA			0			0			0			0			0			0	0
25		RATUJAYA			0			0			0			0			0			0	0
26	SUKMAJAYA	SUKMAJAYA	TIRTAJAYA			1			1			0			0			1			1
27			MEKAR JAYA			2			2			0			0			2			2
28		ABADIJAYA			0			0			0			0			0			0	0
29		CISALAK			0			0			0			0			0			0	0
30		BAKTI JAYA			1		1	2			0			1			1			1	1
31	PONDOK SUKMAJAYA			0			0			0			0			0			0	0	
32	CILODONG	CILODONG	KALIBARU			1			1			0			1			1			1
33			CILODONG			0			0			0			0			0			0
34		KALIMULYA			0			0			0			0			0			0	0
35		JATIMULYA			0			0			0			0			0			0	0
36		VILLA PERTIWI			0			0			0			0			0			0	0
37	CIMANGGIS	CIMANGGIS	CUURLUG			0			0			0			0			0			0
38			HARJAMUKTI			0			0			0			0			0			0
39		CISALAK PASAR			0			0			0			0			0			0	0
40		MEKARSARI			1		1	2			0			0			0			1	1
41		TUGU			0			0			0			0			0			0	0
42	PASIR GUNUNG SELATAN			0			0			0			0			0			0	0	
43	TAPOS	TAPOS	TAPOS			1			1			0			1			1			1
44			LEUWINAGGUNG			1		1	2			0			0			0			1
45		CILANGKAP			0			0			0			0			0			0	0
46		CIMPAEUN			0			0			0			0			0			0	0
47		JATUJAJAR			1		1	2			0			0			0			1	1
48	SUKAMAJU BARU			0			0			0			0			0			0	0	
49	SUKATANI			1		1	2			0			0			0			1	1	2
50	BEJI	BEJI	BEJI TIMUR			0			0			0			0			0			0
51			DEPOK UTARA			0			0			0			0			0			0
52		KEMIRIMUKA			0			0			0			0			0			0	0
53		PONDOK CINA			0			0			0			0			0			0	0
54		KUKUSAN			0			0			0			0			0			0	0
55	LIMO	LIMO	TANAH BARU			1			1			0			0			1			1
56			MERLUYUNG			0			0			0			0			0			0
57		GROGOL			0			0			0			0			0			0	0
58		KRUKUT			0			0			0			0			0			0	0
59		LIMO			0			0			0			0			0			0	0
60	CINERE	CINERE	CINERE			0			0			0			0			0			0
61			GANDUL			0			0			0			0			0			0
62		PANGKALANJATI BARU			0			0			0			0			0			0	0
63		PANGKALANJATI			0			0			0			0			0			0	0
<b>JUMLAH (KAB/KOTA)</b>				<b>6</b>	<b>9</b>	<b>15</b>	<b>0</b>	<b>0</b>	<b>0</b>	<b>0</b>	<b>0</b>	<b>0</b>	<b>0</b>	<b>2</b>	<b>1</b>	<b>3</b>	<b>4</b>	<b>8</b>	<b>12</b>		

Sumber: Seksi Pencegahan dan Pengendalian Penyakit Menular, 2021

Keterangan: Jumlah kasus adalah seluruh kasus yang ada di wilayah kerja puskesmas tersebut termasuk kasus yang ditemukan di RS

TABEL 68

**PELAYANAN KESEHATAN PENDERITA HIPERTENSI MENURUT JENIS KELAMIN, KECAMATAN, DAN PUSKESMAS  
KOTA DEPOK TAHUN 2021**

NO	KECAMATAN	PUSKESMAS	KELURAHAN	JUMLAH ESTIMASI PENDERITA HIPERTENSI BERUSIA ≥ 15 TAHUN			PENDERITA HIPERTENSI YANG MENDAPAT PELAYANAN KESEHATAN SESUAI STANDAR					
				LAKI-LAKI	PEREMPUAN	L+P	LAKI-LAKI		PEREMPUAN		L+P	
							JUMLAH	%	JUMLAH	%	JUMLAH	%
1	2	3	4	5	6	7	8	9	10	11	12	13
1	SAWANGAN	SAWANGAN	SAWANGAN BARU	2.393	2.325	4.717	304	12,70	741	31,87	1.045	22,15
2			SAWANGAN LAMA	2.638	2.639	5.278	280	10,61	592	22,43	872	16,52
3		PASIR PUTIH	PASIR PUTIH	3.459	3.354	6.813	167	4,83	430	12,82	597	8,76
4		KEDAUNG	KEDAUNG	2.258	2.223	4.481	360	15,94	611	27,49	971	21,67
5		CINANGKA	CINANGKA	2.645	2.627	5.272	165	6,24	537	20,44	702	13,32
6		PENGASINAN	PENGASINAN	3.568	3.542	7.110	267	7,48	637	17,98	904	12,71
7			BEDAHAN	4.042	3.958	8.000	199	4,92	354	8,94	553	6,91
8	BOJONGSARI	BOJONGSARI	PONDOK PETIR	3.018	3.081	6.100	1.393	46,16	1.387	45,02	2.780	45,57
9			CURUG	2.905	2.869	5.775	1.369	47,13	1.443	50,30	2.812	48,69
10			SERUA	2.550	2.466	5.016	1.218	47,76	1.277	51,78	2.495	49,74
11			BOJONGSARI BARU	1.500	1.465	2.965	1.078	71,87	1.189	81,16	2.267	76,46
12		DUREN SERIBU	DUREN SERIBU	1.598	1.582	3.180	729	45,62	819	51,77	1.548	48,68
13			DUREN MEKAR	2.319	2.277	4.596	825	35,58	767	33,68	1.592	34,64
14			BOJONGSARI LAMA	2.202	2.173	4.376	763	34,65	663	30,51	1.426	32,59
15	PANCORAN MAS	PANCORAN MAS	DEPOK	6.144	6.143	12.287	1.251	20,36	3.747	61,00	4.998	40,68
16			PANCORAN MAS	8.496	8.513	17.009	1.327	15,62	3.981	46,76	5.308	31,21
17		DEPOK JAYA	DEPOK JAYA	3368	3750	7.118	788	23,40	1.627	43,39	2.415	33,93
18		MAMPANG	MAMPANG	3628	3571	7.199	722	19,90	1.484	41,56	2.206	30,64
19		RANGKAPAN JAYA	RANGKAPAN JAYA BARU	5081	5092	10.172	191	3,76	418	8,21	609	5,99
20			RANGKAPAN JAYA LAMA	5432	5378	10.811	171	3,15	288	5,36	459	4,25
21	CIPAYUNG	CIPAYUNG	CIPAYUNG	4036	4004	8.041	2.007	49,73	4.309	107,62	6.316	78,55
22			CIPAYUNG JAYA	2676	2620	5.297	819	30,61	2.106	80,38	2.925	55,22
23			PONDOK TERONG	4884	4835	9.719	1.168	23,91	2.406	49,76	3.574	36,77
24		RATU JAYA	RATU JAYA	5466	5501	10.967	522	9,55	1.236	22,47	1.758	16,03
25			PONDOK JAYA	3707	3697	7.404	454	12,25	994	26,89	1.448	19,56
26	SUKMAJAYA	SUKMAJAYA	MEKARJAYA	8016	8447	16.463	1.382	17,24	1.439	17,04	2.821	17,14
27			TIRTAJAYA	2784	2811	5.595	479	17,21	394	14,02	873	15,60
28		PONDOK SUKMAJAYA	SUKMAJAYA	4370	4481	8.852	182	4,16	227	5,07	409	4,62
29		ABADIJAYA	ABADIJAYA	8222	8465	16.686	422	5,13	760	8,98	1.182	7,08
30			CISALAK	2390	2406	4.797	157	6,57	164	6,82	321	6,69
31		BHAKTIJAYA	BHAKTIJAYA	7843	8140	15.984	1.700	9,00	1.614	11,00	3.314	10,00
32	CILODONG	KALIMULYA	KALIMULYA	2696	2665	5.361	659	24,44	1.134	42,55	1.793	33,45
33			JATIMULYA	1900	1914	3.814	299	15,74	569	29,73	868	22,76
34		VILLA PERTIWI	SUKAMAJU	9431	9512	18.943	6.742	71,49	7.959	83,67	14.701	77,61
35		CILODONG	KALIBARU	3956	3897	7.853	3.298	83,37	3.081	79,06	6.379	81,23
36			CILODONG	2890	2661	5.552	2.589	89,58	2.394	89,97	4.983	89,75
37	CIMANGGIS	CIMANGGIS	CURUG	3072	3093	6.165	3.543	115,33	5.283	170,81	8.826	143,16
38			CISALAK PASAR	CISALAK PASAR	3306	3259	6.565	2.094	63,34	1.909	58,58	4.003
39		TUGU	TUGU	11749	11653	23.401	3.332	28,36	2.382	20,44	5.714	24,42
40		PASIR GUNUNG SELATAN	PASIR GUNUNG SELATAN	4708	4211	8.919	405	8,60	720	17,10	1.125	12,61
41		HARJAMUKTI	HARJAMUKTI	3208	3243	6.450	2.858	89,09	2.890	89,12	5.748	89,12
42		MEKARSARI	MEKARSARI	6444	6554	12.999	1.081	16,78	1.510	23,04	2.591	19,93
43	TAPOS	SUKATANI	SUKATANI	7621	7773	15.394	1.128	14,80	1.936	24,91	3.064	19,90
44			SUKAMAJU BARU	SUKAMAJU BARU	6065	6074	12.139	2.076	34,23	3.279	53,98	5.355
45		TAPOS	TAPOS	2215	2169	4.385	399	18,01	1.117	51,50	1.516	34,57
46			LEUWINANGGUNG	1731	1724	3.455	266	15,37	824	47,80	1.090	31,55
47		JATIJAJAR	JATIJAJAR	5317	5253	10.570	2.727	51,29	3.866	73,60	6.593	62,37
48		CILANGKAP	CILANGKAP	7176	7250	14.426	401	5,59	1.145	15,79	1.546	10,72
49	CIMPAEUN	CIMPAEUN	3.368	3.279	6.647	791	23,49	1.934	58,98	2.725	41,00	
50	BEJI	DEPOK UTARA	BEJI	6571	6657	13.228	1.608	24,47	2.598	39,03	4.206	31,80
51			BEJI	1480	1526	3.005	676	45,68	1.087	71,23	1.763	58,67
52		KEMIRI MUKA	KEMIRI MUKA	4463	4424	8.887	590	13,22	1.155	26,11	1.745	19,64
53			PONDOK CINA	1693	1655	3.348	130	7,68	208	12,57	338	10,10
54		TANAH BARU	TANAH BARU	4551	4635	9.186	215	4,72	331	7,14	546	5,94
55	KUKUSAN		2487	2480	4.967	73	2,94	127	5,12	200	4,03	
56	CINERE	CINERE	CINERE	4.581	4.668	9.249	2.455	53,59	2.258	48,37	4.713	50,96
57			PANGKALAN JATI LAMA	2.475	2.480	4.955	2.480	100,20	2.096	84,52	4.576	92,35
58			PANGKALAN JATI BARU	1.465	1.467	2.932	1.651	112,70	1.765	120,31	3.416	116,51
59			GANDUL	3.359	3.418	6.778	1.560	46,44	1.489	43,56	3.049	44,98
60	LIMO	LIMO	GROGOL	3.542	3.540	7.083	258	7,28	726	20,51	984	13,89
61			KRUKUT	2.213	2.177	4.390	106	4,79	263	12,08	369	8,41
62			MERUYUNG	2.645	2.598	5.240	140	5,29	337	12,97	477	9,10
63			LIMO	4.390	4.386	8.776	204	4,65	493	11,24	697	7,94
<b>JUMLAH (KAB/KOTA)</b>				<b>256.406</b>	<b>256.730</b>	<b>513.142</b>	<b>69.693</b>	<b>27,18</b>	<b>97.506</b>	<b>37,98</b>	<b>167.199</b>	<b>32,58</b>

Sumber: Seksi Pencegahan dan Pengendalian Penyakit Tidak Menular, 2021

TABEL 69

**PELAYANAN KESEHATAN PENDERITA DIABETES MELITUS (DM) MENURUT KECAMATAN DAN PUSKESMAS  
KOTA DEPOK TAHUN 2021**

NO	KECAMATAN	PUSKESMAS	KELURAHAN	JUMLAH PENDERITA DM			PENDERITA DM YANG MENDAPATKAN PELAYANAN KESEHATAN SESUAI STANDAR						
				LAKI-LAKI	PEREMPUAN	L+P	LAKI-LAKI	%	PEREMPUAN	%	L+P	%	
1	2	3	4	5	6	7	8	9	10	11	12	13	
1	SAWANGAN	SAWANGAN	SAWANGAN BARU	189	184	373	145	76,72	225	122,28	370	99,20	
2			SAWANGAN LAMA	209	209	418	188	89,95	260	124,40	448	107,18	
3		PASIR PUTIH	PASIR PUTIH	274	265	539	59	21,53	136	51,32	195	36,18	
4			KEDAUNG	179	176	355	90	50,28	144	81,82	234	65,92	
5		CINANGKA	CINANGKA	209	208	417	17	8,13	76	36,54	93	22,30	
6			PENGASINAN	282	280	562	153	54,26	242	86,43	395	70,28	
7			BEDAHAN	320	313	633	95	29,69	183	58,47	278	43,92	
8	BOJONGSARI	PONDOK PETIR	PONDOK PETIR	239	244	483	162	67,78	188	68,85	330	68,32	
9			CURUG	230	227	457	159	69,13	146	64,32	305	66,74	
10			SERUA	202	195	397	160	79,21	140	71,79	300	75,57	
11			BOJONGSARI BARU	119	116	235	121	101,68	123	106,03	244	103,83	
12		DUREN SERIBU	DUREN SERIBU	126	125	251	168	133,33	142	113,60	310	123,51	
13			DUREN MEKAR	183	180	363	249	136,07	196	108,89	445	122,59	
14			BOJONGSARI LAMA	174	172	346	169	97,13	130	75,58	299	86,42	
15		PANCORAN MAS	PANCORAN MAS	DEPOK	486	486	972	708	145,68	2.125	437,24	2.833	291,46
16				PANCORAN MAS	672	673	1.345	724	107,74	2.172	322,73	2.896	215,32
17			DEPOK JAYA	DEPOK JAYA	266	297	563	407	153,01	770	259,26	1.177	209,06
18				MAMPANG	287	282	569	182	63,41	319	113,12	501	88,05
19				RANGKAPAN JAYA	RANGKAPAN JAYA BARU	402	403	805	90	22,39	164	40,69	254
20		RANGKAPAN JAYA LAMA	430	425	855	93	21,63	139	32,71	232	27,13		
21		CIPAYUNG	CIPAYUNG	CIPAYUNG	319	317	636	377	118,18	527	166,25	904	142,14
22	CIPAYUNG JAYA			212	207	419	193	91,04	308	148,79	501	119,57	
23	RATU JAYA		PONDOK TERONG	386	382	768	343	88,86	398	104,19	741	96,48	
24			RATU JAYA	432	435	867	61	14,12	140	32,18	201	23,18	
25	SUKMAJAYA	SUKMAJAYA	PONDOK JAYA	293	292	585	48	16,38	109	37,33	157	26,84	
26			MEKARJAYA	634	668	1.302	410	64,67	544	81,44	954	73,27	
27		TIRTAJAYA	220	222	442	85	38,64	119	53,60	204	46,15		
28		PONDOK SUKMAJAYA	346	355	701	47	13,58	54	15,21	101	14,41		
29		ABADIJAYA	ABADIJAYA	650	670	1.320	241	37,08	566	84,48	807	61,14	
30			CISALAK	189	190	379	100	52,91	123	64,74	223	58,84	
31			BHAKTIJAYA	620	644	1.264	255	41,06	302	46,89	557	44,03	
32	CILODONG	KALIMULYA	KALIMULYA	213	211	424	205	96,24	309	146,45	514	121,23	
33			JATIMULYA	150	151	301	132	88,00	213	141,06	345	114,62	
34		VILLA PERTIWI	SUKAMAJU	746	752	1.498	578	77,48	819	108,91	1.397	93,26	
35			KALIBARU	313	308	621	259	82,75	236	76,62	495	79,71	
36	CIMANGGIS	CILODONG	229	211	440	200	87,34	172	81,52	372	84,55		
37		CIMANGGIS	CURUG	243	245	488	1.248	513,52	2.524	1.031,58	3.772	773,42	
38	CIMANGGIS	CISALAK PASAR	CISALAK PASAR	262	258	520	236	90,08	283	109,69	519	99,81	
39			TUGU	929	922	1.851	1.087	117,01	1.197	129,83	2.284	123,39	
40		PASIR GUNUNG SELATAN	PASIR GUNUNG SELATAN	372	333	705	140	37,63	249	74,77	389	55,18	
41			HARJAMUKTI	254	257	511	233	91,73	249	96,89	482	94,32	
42	MEKARSARI	MEKARSARI	510	519	1.029	380	74,51	498	95,95	878	85,33		
43	TAPOS	SUKATANI	SUKATANI	603	615	1.218	492	81,59	839	136,42	1.331	109,28	
44			SUKAMAJU BARU	480	481	961	335	69,79	629	130,77	964	100,31	
45		TAPOS	TAPOS	175	172	347	129	73,71	218	126,74	347	100,00	
46			LEUWINANGGUNG	137	136	273	122	89,05	150	110,29	272	99,63	
47			JATIJJAJAR	421	416	837	368	87,41	492	118,27	860	102,75	
48		CILANGKAP	568	574	1.142	136	23,94	313	54,53	449	39,32		
49		CIMPAEUN	266	259	525	221	83,08	448	172,97	669	127,43		
50	DEPOK UTARA	520	527	1.047	328	63,08	491	93,17	819	78,22			
51	BEJI	BEJI	BEJI TIMUR	117	121	238	106	90,60	170	140,50	276	115,97	
52			KEMIRI MUKA	353	350	703	274	77,62	505	144,29	779	110,81	
53		TANAH BARU	PONDOK CINA	134	131	265	46	34,33	112	85,50	158	59,62	
54			TANAH BARU	360	367	727	122	33,89	125	34,06	247	33,98	
55	CINERE	CINERE	KUKUSAN	197	196	393	45	22,84	57	29,08	102	25,95	
56			CINERE	362	369	731	368	101,66	449	121,68	817	111,76	
57			PANGKALAN JATI LAMA	196	196	392	344	175,51	379	193,37	723	184,44	
58		PANGKALAN JATI BARU	116	116	232	299	257,76	411	354,31	710	306,03		
59		GANDUL	266	270	536	252	94,74	356	131,85	608	113,43		
60		LIMO	LIMO	GROGOL	280	280	560	165	58,93	483	172,50	648	115,71
61	KRUKUT			175	172	347	102	58,29	184	106,98	286	82,42	
62	MERUYUNG			209	205	414	123	58,85	216	105,37	339	81,88	
63	LIMO			347	347	694	167	48,13	410	118,16	577	83,14	
<b>JUMLAH (KAB/KOTA)</b>				<b>20.282</b>	<b>20.309</b>	<b>40.591</b>	<b>15.541</b>	<b>76,62</b>	<b>25.376</b>	<b>124,95</b>	<b>40.917</b>	<b>100,80</b>	

Sumber: Seksi Pencegahan dan Pengendalian Penyakit Tidak Menular, 2021

TABEL 70

CAKUPAN DETEKSI DINI KANKER LEHER RAHIM DENGAN METODE IVA DAN KANKER PAYUDARA DENGAN PEMERIKSAAN KLINIS (SADANIS) MENURUT KECAMATAN DAN PUSKESMAS  
KOTA DEPOK  
TAHUN 2021

NO	KECAMATAN	PUSKESMAS	PUSKESMAS MELAKSANAKAN KEGIATAN DETEKSI DINI IVA & SADANIS*	PEREMPUAN USIA 30-50 TAHUN	PEMERIKSAAN LEHER RAHIM DAN PAYUDARA		IVA POSITIF		CURIGA KANKER		TUMOR/BENJOLAN		
					JUMLAH	%	JUMLAH	%	JUMLAH	%	JUMLAH	%	
1	2	3	4	5	6	7	8	9	10	11	12	13	
1	Sawangan	Puskesmas Sawangan		8.547	0	0,0	0	#DIV/0!	0	#DIV/0!	0	#DIV/0!	
2		Puskesmas Pasir Putih	V	6.099	46	0,8	3	6,5	1	2,2	0	0,0	
3		Puskesmas Kedaung	V	3.832	2	0,1	0	0,0	0	0,0	0	0,0	
4		Puskesmas Pengasinan	V	13.045	9	0,1	0	0,0	0	0,0	0	0,0	
5		Puskesmas Cinangka		4.514	0	0,0	0	#DIV/0!	0	#DIV/0!	0	#DIV/0!	
6	Bojongsari	Puskesmas Bojongsari		17.098	0	0,0	0	#DIV/0!	0	#DIV/0!	0	#DIV/0!	
7		Puskesmas Duren Seribu		10.336	0	0,0	0	#DIV/0!	0	#DIV/0!	0	#DIV/0!	
8	Pancoran Mas	Puskesmas Pancoran Mas	V	23.615	61	0,3	0	0,0	0	0,0	0	0,0	
9		Puskesmas Depok Jaya	V	4.840	5	0,1	0	0,0	0	0,0	0	0,0	
10		Puskesmas Rangkapan Jaya Baru	V	17.358	93	0,5	0	0,0	0	0,0	0	0,0	
11		Puskesmas Mampang	V	5.793	43	0,7	0	0,0	0	0,0	0	0,0	
12	Cipayung	Puskesmas Cipayung		19.893	0	0,0	0	#DIV/0!	0	#DIV/0!	0	#DIV/0!	
13		Puskesmas Ratu Jaya		15.369	0	0,0	0	#DIV/0!	0	#DIV/0!	0	#DIV/0!	
14	Sukmajaya	Puskesmas Sukmajaya	V	17.176	53	0,3	6	11,3	0	0,0	0	0,0	
15		Puskesmas Abadijaya	V	16.832	78	0,5	0	0,0	0	0,0	0	0,0	
16		Puskesmas Bhaktijaya	V	12.511	15	0,1	0	0,0	0	0,0	0	0,0	
17		Puskesmas Pondok Sukmajaya	V	7.306	3	0,0	0	0,0	0	0,0	0	0,0	
18	Cilodong	Puskesmas Cilodong	V	11.406	74	0,6	0	0,0	0	0,0	0	0,0	
19		Puskesmas Villa Pertiwi		15.227	0	0,0	0	#DIV/0!	0	#DIV/0!	0	#DIV/0!	
20		Puskesmas Kalimulya	V	8.248	357	4,3	0	0,0	0	0,0	0	0,0	
21	Cimanggis	Puskesmas Cimanggis		4.988	0	0,0	0	#DIV/0!	0	#DIV/0!	0	#DIV/0!	
22		Puskesmas Tugu		18.881	0	0,0	0	#DIV/0!	0	#DIV/0!	0	#DIV/0!	
23		Puskesmas Harjamukti	V	5.186	174	3,4	0	0,0	0	0,0	0	0,0	
24		Puskesmas Pasir Gunung Selatan	V	7.231	8	0,1	0	0,0	0	0,0	0	0,0	
25		Puskesmas Mekarsari	V	10.251	3	0,0	1	33,3	0	0,0	0	0,0	
26		Puskesmas Cisalak Pasar	V	5.324	17	0,3	0	0,0	0	0,0	2	11,8	
27	Tapos	Puskesmas Tapos	V	6.710	6	0,1	0	0,0	0	0,0	0	0,0	
28		Puskesmas Sukatani	V	12.314	2	0,0	1	50,0	0	0,0	0	0,0	
29		Puskesmas Jatijajar	V	8.560	55	0,6	0	0,0	0	0,0	0	0,0	
30		Puskesmas Cilangkap	V	11.991	50	0,4	0	0,0	0	0,0	0	0,0	
31		Puskesmas Cimpaeun		5.832	0	0,0	0	#DIV/0!	0	#DIV/0!	0	#DIV/0!	
32		Puskesmas Sukamaju Baru		9.827	0	0,0	0	#DIV/0!	0	#DIV/0!	0	#DIV/0!	
33	Beji	Puskesmas Beji	V	2.379	91	3,8	0	0,0	0	0,0	0	0,0	
34		Puskesmas Tanah Baru	V	11.544	22	0,2	4	18,2	1	4,5	0	0,0	
35		Puskesmas Kemiri Muka	V	10.247	2	0,0	0	0,0	1	50,0	0	0,0	
36		Puskesmas Depok Utara	V	10.491	15	0,1	0	0,0	0	0,0	0	0,0	
37	Limo	Puskesmas Limo		21.152	0	0,0	0	#DIV/0!	0	#DIV/0!	0	#DIV/0!	
38	Cinere	Puskesmas Cinere	V	26.334	173	0,7	0	0,0	0	0,0	2	1,2	
<b>JUMLAH (KAB/KOTA)</b>				<b>26</b>	<b>428.287</b>	<b>1.457</b>	<b>0,3</b>	<b>15</b>	<b>1,0</b>	<b>3</b>	<b>0,2</b>	<b>4</b>	<b>0,3</b>

Sumber: Seksi Pencegahan dan Pengendalian Penyakit Tidak Menular, 2021

Keterangan: IVA: Inspeksi Visual dengan Asam asetat

\* diisi dengan checklist (V)

TABEL 71

**PELAYANAN KESEHATAN ORANG DENGAN GANGGUAN JIWA (ODGJ) BERAT MENURUT KECAMATAN DAN PUSKESMAS  
KOTA DEPOK TAHUN 2021**

NO	KECAMATAN	PUSKESMAS	KELURAHAN	PELAYANAN KESEHATAN ODGJ BERAT		
				SASARAN ODGJ BERAT	MENDAPAT PELAYANAN	
					JUMLAH	%
1	2	3	4	5	6	7
1	SAWANGAN	SAWANGAN	SAWANGAN BARU	29	6	20,82%
2			SAWANGAN LAMA	33	19	57,07%
3		PENGASINAN	PENGASINAN	43	19	44,62%
4			BEDAHAN	44	10	22,47%
5			PASIR PUTIH	PASIR PUTIH	36	37
6		KEDAUNG	KEDAUNG	31	31	100,00%
7		CINANGKA	CINANGKA	32	8	25,17%
8	BOJONGSARI	BOJONGSARI	BOJONGSARI BARU	18	3	16,70%
9			CURUG	33	5	15,38%
10			PONDOK PETIR	41	4	9,79%
11			SERUA	32	1	3,15%
12		DUREN SERIBU	DUREN SERIBU	20	14	71,42%
13			DUREN MEKAR	30	19	62,92%
14			BOJONGSARI LAMA	27	9	33,14%
15	PANCORAN MAS	PANCORAN MAS	PANCORAN MAS	115	21	18,28%
16			DEPOK	85	39	45,68%
17		RANGKAPAN JAYA	RANGKAPAN JAYA BARU	65	19	29,02%
18			RANGKAPAN JAYA	70	17	24,44%
19		MAMPANG	MAMPANG	43	14	32,39%
20	DEPOK JAYA	DEPOK JAYA	44	46	105,55%	
21	CIPAYUNG	CIPAYUNG	CIPAYUNG	46	37	80,11%
22			CIPAYUNG JAYA	33	14	42,71%
23			BOJONG PONDOK TERONG	64	21	32,73%
24		RATUJAYA	PONDOK JAYA	48	27	56,09%
25			RATUJAYA	65	23	35,26%
26	SUKMAJAYA	SUKMAJAYA	TIRTAJAYA	33	69	211,55%
27			MEKAR JAYA	112	18	16,13%
28		ABADIJAYA	ABADIJAYA	116	49	42,15%
29			CISALAK	34	9	26,53%
30			BAKTI JAYA	BAKTI JAYA	114	65
31	PONDOK SUKMAJAYA	SUKMAJAYA	58	25	43,19%	
32	CILODONG	CILODONG	KALIBARU	44	32	72,46%
33			CILODONG	32	36	113,66%
34		KALIMULYA	KALIMULYA	25	22	86,58%
35			JATIMULYA	19	10	52,47%
36	VILLA PERTIWI	SUKAMAJU	130	61	46,79%	
37	CIMANGGIS	CIMANGGIS	CURUG	42	141	337,47%
38			HARJAMUKTI	HARJAMUKTI	53	27
39		CISALAK PASAR	CISALAK PASAR	47	39	82,42%
40		MEKARSARI	MEKARSARI	99	19	19,14%
41		TUGU	TUGU	177	101	56,97%
42		PASIR GUNUNG SELATAN	PASIR GUNUNG SELATAN	67	6	8,98%
43	TAPOS	TAPOS	TAPOS	28	11	39,73%
44			LEUWINAGGUNG	23	8	34,57%
45		CILANGKAP	CILANGKAP	89	22	24,64%
46		CIMPAEUN	CIMPAEUN	41	18	44,30%
47		JATIJAJAR	JATIJAJAR	71	28	39,44%
48		SUKAMAJU BARU	SUKAMAJU BARU	75	35	46,42%
49	SUKATANI	SUKATANI	106	42	39,48%	
50	BEJI	BEJI	BEJI TIMUR	21	54	262,09%
51			DEPOK UTARA	BEJI	94	35
52		KEMIRIMUKA	KEMIRIMUKA	72	34	47,47%
53			PONDOK CINA	30	2	6,64%
54			TANAH BARU	KUKUSAN	50	1
55	TANAH BARU	TANAH BARU	67	7	10,43%	
56	LIMO	LIMO	MERUYUNG	35	11	31,72%
57			GROGOL	46	14	30,50%
58			KRUKUT	31	5	16,09%
59			LIMO	65	6	9,29%
60	CINERE	CINERE	CINERE	77	25	32,49%
61			GANDUL	56	8	14,36%
62			PANGKALANJATI BARU	33	3	9,09%
63			PANGKALANJATI	50	2	4,00%
<b>JUMLAH (KAB/KOTA)</b>				<b>3.486</b>	<b>1.563</b>	<b>44,84%</b>

Sumber: Seksi Pencegahan dan Pengendalian Penyakit Tidak Menular, 2021

**PERSENTASE SARANA AIR MINUM YANG DILAKUKAN PENGAWASAN  
KABUPATEN/KOTA DEPOK  
TAHUN 2021**

NO	KECAMATAN	PUSKESMAS	KELURAHAN	JUMLAH SARANA AIR MINUM	INSPEKSI KESEHATAN LINGKUNGAN (IKL)				PEMERIKSAAN			
					JUMLAH SARANA AIR MINUM DI IKL	%	JUMLAH SARANA AIR MINUM DGN RESIKO RENDAH+ SEDANG	%	JUMLAH SARANA AIR MINUM DIAMBIL SAMPEL	%	JUMLAH SARANA AIR MINUM MEMENUHI SYARAT	%
1	2	3		4	5	6	7	8	9	10	11	12
1	Sawangan	UPTD Puskesmas Sawangan	Sawangan Baru	4.041	3.952	97,80	45	1,14	3	0,07	0	0,00
2			Sawangan Lama	4.387	4.155	94,71	66	1,59	3	0,07	0	0,00
3		UPTD Puskesmas Pasir Putih	Pasir Putih	8.969	7.835	87,36	2.759	35,21	2	0,02	0	0,00
4		UPTD Puskesmas Kedaung	Kedaung	2.847	1.707	59,96	1.704	99,82	2	0,07	0	0,00
5		UPTD Puskesmas Cinangka	Cinangka	6.467	5.466	84,52	5.071	92,77	2	0,03	0	0,00
6		UPTD Puskesmas Pengasinan	Pengasinan	5.204	3.831	73,62	942	24,59	2	0,04	0	0,00
7			Bedahan	5.782	4.264	73,75	854	20,03	0	0,00	0	0,00
8	Bojongsari	UPTD Puskesmas Bojongsari	Pondok Petir	7.268	0	0,00	0	0,00	0	0,00	0	0,00
9			Curug	5.064	3	0,06	3	100,00	3	0,06	3	100,00
10			Serua	6.128	77	1,26	72	93,51	1	0,02	1	100,00
11			Bojongsari baru	2.936	352	11,99	348	98,86	0	0,00	0	0,00
12		UPTD Puskesmas Duren Seribu	Duren Seribu	3.294	3.021	91,71	3.021	100,00	2	0,06	0	0,00
13			Duren Mekar	4.848	4.020	82,92	4.020	100,00	1	0,02	0	0,00
14			Bojongsari Lama	6.109	4.760	77,92	4.760	100,00	1	0,02	1	100,00
15	Pancoran Mas	UPTD Puskesmas Pancoran Mas	Depok	16.706	12.814	76,70	12.614	98,44	4	0,02	0	0,00
16			Pancoran Mas	17.801	16.622	93,38	16.572	99,70	0	0,00	0	0,00
17		UPTD Puskesmas Depok Jaya	Depok Jaya	4.802	4.149	86,40	178	4,29	2	0,04	1	50,00
18		UPTD Puskesmas Mampang	Mampang	1.245	1.245	100,00	1.243	99,84	2	0,16	0	0,00
19		UPTD Puskesmas Rangkapan Jaya Baru	Rangkapan Jaya Baru	8.946	8.099	90,53	1.074	13,26	12	0,13	10	83,33
20			Rangkapan Jaya Lama	10.239	9.124	89,11	1.158	12,69	13	0,13	12	92,31
21	Cipayung	UPTD Puskesmas Cipayung	Cipayung	6.052	3.890	64,28	2.011	51,70	3	0,05	1	33,33
22			Cipayung Jaya	4.912	2.945	59,96	1.623	55,11	1	0,02	1	100,00
23			Bojong Pondok Terong	7.881	5.129	65,08	2.918	56,89	3	0,04	1	33,33
24		UPTD Puskesmas Ratu Jaya	Ratu Jaya	9.673	120	1,24	115	95,83	2	0,02	2	100,00
25			Pondok Jaya	6.350	245	3,86	215	87,76	0	0,00	0	0,00
26	Sukmajaya	UPTD Puskesmas Sukmajaya	Mekar Jaya	11.688	480	4,11	480	100,00	4	0,03	3	75,00
27			Tirta Jaya	3.106	120	3,86	120	100,00	0	0,00	0	0,00
28		UPTD Puskesmas Abadi Jaya	Abadi Jaya	12.172	466	3,83	437	93,78	6	0,05	4	66,67
29			Cisalak	3.766	282	7,49	264	93,62	0	0,00	0	0,00
30		UPTD Puskesmas Bakti Jaya	Bakti Jaya	8.850	7.645	86,38	7.645	100,00	4	0,05	4	100,00
31		UPTD Puskesmas Pondok Sukmajaya	Sukmajaya	8.644	4.061	46,98	4.061	100,00	2	0,02	2	100,00
32	Cilodong	UPTD Puskesmas Cilodong	Kalibaru	6.750	6.401	94,83	5.650	88,27	1	0,01	1	100,00
33			Cilodong	4.243	4.212	99,27	4.006	95,11	1	0,02	1	100,00
34		UPTD Puskesmas Villa Pertiwi	Sukamaju	18.788	455	2,42	455	100,00	12	0,06	8	66,67
35		UPTD Puskesmas Kalimulya	Kalimulya	5.880	350	5,95	305	87,14	2	0,03	2	100,00
36			Jatimulya	3.549	450	12,68	395	87,78	0	0,00	0	0,00
37	Cimanggis	UPTD Puskesmas Cimanggis	Curug	4.795	4.582	95,56	4.488	97,95	12	0,25	12	100,00
38		UPTD Puskesmas Tugu	Tugu	18.101	18.101	100,00	17.961	99,23	2	0,01	2	100,00
39		UPTD Puskesmas Harjamukti	Harjamukti	8.081	268	3,32	240	89,55	1	0,01	0	0,00
40		UPTD Puskesmas Pasir Gunung Selatan	Pasir Gunung Selatan	7.797	5.015	64,32	4.365	87,04	2	0,03	0	0,00
41		UPTD Puskesmas Mekarsari	Mekarsari	14.773	14.686	99,41	7.342	49,99	2	0,01	0	0,00
42		UPTD Puskesmas Cisalak Pasar	Cisalak Pasar	6.210	1.240	19,97	1.221	98,47	4	0,06	0	0,00
43	Tapos	UPTD Puskesmas Tapos	Tapos	4.179	1.000	23,93	20	2,00	2	0,05	0	0,00
44			Leuwinanggung	4.035	1.000	24,78	50	5,00	0	0,00	0	0,00
45		UPTD Puskesmas Sukatani	Sukatani	14.523	90	0,62	87	96,67	2	0,01	0	0,00
46		UPTD Puskesmas Jatijajar	Jatijajar	10.180	127	1,25	70	55,12	2	0,02	0	0,00
47		UPTD Puskesmas Cilangkap	Cilangkap	13.331	300	2,25	300	100,00	5	0,04	2	40,00
48		UPTD Puskesmas Cimpaeun	Cimpaeun	8.103	360	4,44	30	8,33	2	0,02	0	0,00
49		UPTD Puskesmas Sukamaju Baru	Sukamaju Baru	10.801	560	5,18	489	87,32	2	0,02	0	0,00
50	Beji	UPTD Puskesmas Beji	Beji Timur	12.443	960	7,72	823	85,73	4	0,03	0	0,00
51		UPTD Puskesmas Depok Utara	Beji	12.798	760	5,94	612	80,53	2	0,02	0	0,00
52		UPTD Puskesmas Tanah Baru	Tanah Baru	10.593	10.593	100,00	10.551	99,60	102	0,96	69	67,55
53			Kukusan	4.102	4.102	100,00	4.004	97,61	40	0,98	29	72,50
54		UPTD Puskesmas Kemiri Muka	Kemiri Muka	7.249	6.645	91,67	6.645	100,00	2	0,03	0	0,00
55			Pondok Cina	3.108	2.848	91,63	2.848	100,00	0	0,00	0	0,00
56	Limo	UPTD Puskesmas Limo	Grogol	7.539	342	4,54	342	100,00	3	0,04	0	0,00
57			Krukut	5.060	362	7,15	362	100,00	1	0,02	0	0,00
58			Meruyung	5.503	254	4,62	254	100,00	0	0,00	0	0,00
59			Limo	9.121	791	8,67	791	100,00	0	0,00	0	0,00
60	Cinere	UPTD Puskesmas Cinere	Cinere	11.804	6.903	58,48	6.903	100,00	2	0,02	0	0,00
61			Pangkalan Jati Lama	7.923	3.961	49,99	3.961	100,00	0	0,00	0	0,00
62			Pangkalan Jati Baru	4.552	2.276	50,00	2.276	100,00	0	0,00	0	0,00
63			Gandul	8.363	4.181	49,99	4.181	100,00	0	0,00	0	0,00
<b>JUMLAH (KAB/KOTA)</b>				<b>490.454</b>	<b>225.054</b>	<b>45,89</b>	<b>168.420</b>	<b>74,84</b>	<b>290</b>	<b>0,06</b>	<b>172</b>	<b>59,31</b>

Sumber: Profil Kesehatan Lingkungan, Dinas Kesehatan Kota Depok TA 2021



TABEL 73

**JUMLAH KK DENGAN AKSES TERHADAP FASILITAS SANITASI YANG LAYAK (JAMBAAN SEHAT) MENURUT KECAMATAN, DAN PUSKESMAS  
KABUPATEN/KOTA DEPOK  
TAHUN 2021**

NO	KECAMATAN	PUSKESMAS	KELURAHAN	JUMLAH KK	SHARING/KOMUNAL		JAMBAAN SEHAT SEMI PERMANEN (JSSP)		JAMBAAN SEHAT PERMANEN (JSP)		KELUARGA DENGAN AKSES TERHADAP FASILITAS SANITASI YANG LAYAK (JAMBAAN SEHAT)	
					JUMLAH SARANA	JUMLAH KK PENGGUNA	JUMLAH SARANA	JUMLAH KK PENGGUNA	JUMLAH SARANA	JUMLAH KK PENGGUNA	JUMLAH	%
1	Sawangan	UPTD Puskesmas Sawangan	Sawangan Baru	5.242	22	56	35	45	3.976	4.795	4.896	93,40
2			Sawangan Lama	5.762	35	108	64	70	4.078	5.298	5.476	95,04
3		UPTD Puskesmas Pasir Putih	Pasir Putih	7.825	80	80	210	210	8.846	8.846	9.136	116,75
4		UPTD Puskesmas Kedaung	Kedaung	4.940	25	500	590	2.950	17	86	3.536	71,58
5		UPTD Puskesmas Cinangka	Cinangka	5.861	0	0	5.861	5.861	0	0	5.861	100,00
6		UPTD Puskesmas Pengasinan	Pengasinan	7.610	33	131	0	0	1.344	5.108	5.239	68,84
7			Bedahan	8.802	117	471	131	2.603	1.464	5.728	8.802	100,00
8	Bojongsari	UPTD Puskesmas Bojongsari	Pondok Petir	6.602	1	16	7.352	7.352	0	0	7.368	111,60
9			Curug	6.523	0	0	6.172	6.172	0	0	6.172	94,62
10			Serua	5.600	0	0	5.157	5.157	0	0	5.157	92,09
11			Bojongsari baru	3.291	0	0	3.082	3.082	0	0	3.082	93,65
12		UPTD Puskesmas Duren Seribu	Duren Seribu	3.583	0	0	1.024	2.653	215	478	3.131	87,38
13			Duren Mekar	5.055	0	0	2.578	3.586	631	825	4.411	87,26
14			Bojongsari Lama	4.896	6	12	2.752	4.827	374	748	5.587	114,11
15	Pancoran Mas	UPTD Puskesmas Pancoran Mas	Depok	14.297	2.371	2.696	11.141	12.775	1.345	1.545	17.016	119,02
16			Pancoran Mas	19.094	1.014	2.514	11.650	12.477	3.320	3.535	18.526	97,03
17		UPTD Puskesmas Depok Jaya	Depok Jaya	8.172	0	0	0	0	4.802	4.802	4.802	58,76
18		UPTD Puskesmas Mampang	Mampang	8.082	0	0	34	34	6.701	6.701	6.735	83,33
19		UPTD Puskesmas Rangkapan Jaya Baru	Rangkapan Jaya Baru	11.066	234	268	7.585	4.338	368	1.104	5.710	51,60
20			Rangkapan Jaya Lama	11.680	77	177	8.676	9.650	648	1.412	11.239	96,22
21	Cipayung	UPTD Puskesmas Cipayung	Cipayung	8.952	312	467	2.981	4.512	6	180	5.159	57,63
22			Cipayung Jaya	5.862	373	402	2.016	3.540	4	120	4.062	69,29
23			Bojong Pondok Terong	10.990	657	719	3.401	6.549	9	270	7.538	68,59
24		UPTD Puskesmas Ratu Jaya	Ratu Jaya	12.365	115	365	436	1.310	4.529	13.589	15.264	123,45
25			Pondok Jaya	8.232	215	653	228	1.223	2.365	9.967	11.843	143,87
26	Sukmajaya	UPTD Puskesmas Sukmajaya	Mekar Jaya	18.672	1	35	0	0	11.653	11.653	11.688	62,60
27			Tirta Jaya	6.117	0	0	0	0	3.106	3.106	3.106	50,78
28		UPTD Puskesmas Abadi Jaya	Abadijaya	18.918	0	0	1.576	7.989	10.644	17.296	25.285	133,66
29			Cisalak	5.440	1	11	468	1.878	3.092	2.689	4.578	84,15
30		UPTD Puskesmas Bakti Jaya	Bakti Jaya	18.408	0	0	8.850	12.871	0	0	12.871	69,92
31		UPTD Puskesmas Pondok Sukmajaya	Sukmajaya	9.843	0	0	5.574	8.003	0	0	8.003	81,31
32	Cilodong	UPTD Puskesmas Cilodong	Kalibaru	8.667	345	1.380	6.405	6.187	0	0	7.567	87,31
33			Cilodong	6.497	148	592	4.095	4.809	0	0	5.401	83,13
34		UPTD Puskesmas Villa Pertiwi	Sukamaju	21.247	0	0	61	61	18.611	18.618	18.679	87,91
35		UPTD Puskesmas Kalimulya	Kalimulya	6.061	0	0	35	35	5.845	5.845	5.880	97,01
36			Jatimulya	4.277	0	0	0	0	3.519	3.519	3.519	82,28
37	Cimanggis	UPTD Puskesmas Cimanggis	Curug	7.146	0	0	0	0	4.795	5.432	5.432	76,01
38		UPTD Puskesmas Tugu	Tugu	26.827	672	672	14.253	15.253	2.629	3.529	19.454	72,52
39		UPTD Puskesmas Harjamukti	Harjamukti	7.302	442	1.056			6.200	7.025	8.081	110,67
40		UPTD Puskesmas Pasir Gunung Selatan	Pasir Gunung Selatan	10.930	312	895	334	3.220	1.165	3.682	7.797	71,34
41		UPTD Puskesmas Mekarsari	Mekarsari	14.929	0	0	0	0	14.122	14.122	14.122	94,59
42		UPTD Puskesmas Cisalak Pasar	Cisalak Pasar	7.502	974	2.726	2.300	2.332	2.415	2.444	7.502	100,00
43	Tapos	UPTD Puskesmas Tapos	Tapos	5.113	0	0	0	0	4.345	4.345	4.345	84,98
44			Leuwinanggung	4.177	5	20	105	110	3934	3.905	4.035	96,60
45		UPTD Puskesmas Sukatani	Sukatani	16.940	6.330	6.330	8.360	8.360	0	0	14.690	86,72
46		UPTD Puskesmas Jatijajar	Jatijajar	11.745	0	0	0	0	10.288	10.288	10.288	87,59
47		UPTD Puskesmas Cilangkap	Cilangkap	16.164	108	560	43	43	13.070	13.114	13.717	84,86
48		UPTD Puskesmas Cimpaeun	Cimpaeun	7.839	1	9	60	240	1.963	7.854	8.103	103,37
49		UPTD Puskesmas Sukamaju Baru	Sukamaju Baru	13.597	0	0	2.920	2.938	8.990	9.044	11.982	88,12
50	Beji	UPTD Puskesmas Beji	Beji Timur	3.407	12	60	2.481	2.488	203	203	2.751	80,75
51		UPTD Puskesmas Depok Utara	Beji	14.821	0	0	780	858	11.350	12.018	12.876	86,88
52		UPTD Puskesmas Tanah Baru	Tanah Baru	10.236	1	7	7.675	8.572	2.911	2.911	11.490	112,25
53			Kukusan	5.662	1	10	3.041	3.344	1.060	1.060	4.414	77,96
54		UPTD Puskesmas Kemiri Muka	Kemiri Muka	10.201	0	0	6.947	7.474	0	0	7.474	73,27
55			Pondok Cina	3.981	3	45	1.866	1.866	3.474	3.738	5.649	141,90
56	Limo	UPTD Puskesmas Limo	Grogol	7.820	0	0	25	25	7.518	7.518	7.543	96,46
57			Krukut	4.839	0	0	37	37	3.306	3.975	4.012	82,91
58			Meruyung	5.876	0	0	0	0	6.239	6.245	6.245	106,28
59			Limo	9.793	0	0	5	5	9.236	9.417	9.422	96,21
60	Cinere	UPTD Puskesmas Cinere	Cinere	10.535	817	3.265	0	0	7.023	6.981	10.246	97,26
61			Pangkalan Jati Lama	5.737	632	2.289	0	0	6.301	4.423	6.712	116,99
62			Pangkalan Jati Baru	3.398	531	3.654	0	0	3.947	704	4.358	128,25
63			Gandul	7.662	738	1.672	0	0	5.682	5.775	7.447	97,19
<b>JUMLAH (KAB/KOTA)</b>				<b>578.710</b>	<b>17.761</b>	<b>34.923</b>	<b>161.452</b>	<b>199.974</b>	<b>243.678</b>	<b>287.615</b>	<b>522.512</b>	<b>90,29</b>

Sumber: Profil Kesehatan Lingkungan, Dinas Kesehatan Kota Depok TA 2021

TABEL 74

**DESA YANG MELAKSANAKAN SANITASI TOTAL BERBASIS MASYARAKAT  
KABUPATEN/KOTA DEPOK  
TAHUN 2021**

NO	KECAMATAN	PUSKESMAS	KELURAHAN	JUMLAH DESA/ KELURAHAN	SANITASI TOTAL BERBASIS MASYARAKAT (STBM)					
					DESA MELAKSANAKAN STBM		DESA STOP BABS (SBS)		DESA STBM	
					JUMLAH	%	JUMLAH	%	JUMLAH	%
1	2	3		4	5	6	7	8	9	10
1	Sawangan	UPTD Puskesmas Sawangan	Sawangan Baru	1	1	100,0	1	100,00	0	0,00
2			Sawangan Lama	1	1	100,0	1	100,00	0	0,00
3		UPTD Puskesmas Pasir Putih	Pasir Putih	1	1	100,0	0	0,00	0	0,00
4		UPTD Puskesmas Kedaung	Kedaung	1	1	100,0	1	100,00	0	0,00
5		UPTD Puskesmas Cinangka	Cinangka	1	1	100,0	1	100,00	0	0,00
6		UPTD Puskesmas Pengasinan	Pengasinan	1	1	100,0	0	0,00	0	0,00
7			Bedahan	1	1	100,0	1	100,00	0	0,00
8	Bojongsari	UPTD Puskesmas Bojongsari	Pondok Petir	1	1	100,0	1	100,00	0	0,00
9			Curug	1	1	100,0	0	0,00	0	0,00
10			Serua	1	1	100,0	1	100,00	0	0,00
11			Bojongsari baru	1	1	100,0	1	100,00	0	0,00
12		UPTD Puskesmas Duren Seribu	Duren Seribu	1	1	100,0	0	0,00	0	0,00
13			Duren Mekar	1	1	100,0	0	0,00	0	0,00
14			Bojongsari Lama	1	1	100,0	0	0,00	0	0,00
15	Pancoran Mas	UPTD Puskesmas Pancoran Mas	Depok	1	1	100,0	0	0,00	0	0,00
16			Pancoran Mas	1	1	100,0	0	0,00	0	0,00
17		UPTD Puskesmas Depok Jaya	Depok Jaya	1	1	100,0	1	100,00	0	0,00
18		UPTD Puskesmas Mampang	Mampang	1	1	100,0	1	100,00	0	0,00
19		UPTD Puskesmas Rangkapan Jaya Baru	Rangkapan Jaya Baru	1	1	100,0	0	0,00	0	0,00
20			Rangkapan Jaya Lama	1	1	100,0	1	100,00	0	0,00
21	Cipayung	UPTD Puskesmas Cipayung	Cipayung	1	1	100,0	0	0,00	0	0,00
22			Cipayung Jaya	1	1	100,0	0	0,00	0	0,00
23			Bojong Pondok Terong	1	1	100,0	0	0,00	0	0,00
24		UPTD Puskesmas Ratu Jaya	Ratu Jaya	1	1	100,0	1	100,00	0	0,00
25			Pondok Jaya	1	1	100,0	0	0,00	0	0,00
26	Sukmajaya	UPTD Puskesmas Sukmajaya	Mekar jaya	1	1	100,0	1	100,00	0	0,00
27			Tirta jaya	1	1	100,0	1	100,00	0	0,00
28		UPTD Puskesmas Abadi Jaya	Abadijaya	1	1	100,0	0	0,00	0	0,00
29			Cisalak	1	1	100,0	1	100,00	0	0,00
30		UPTD Puskesmas Bakti Jaya	Bakti Jaya	1	1	100,0	1	100,00	0	0,00
31		UPTD Puskesmas Pondok Sukmajaya	Sukmajaya	1	1	100,0	1	100,00	0	0,00
32	Cilodong	UPTD Puskesmas Cilodong	Kalibaru	1	1	100,0	1	100,00	0	0,00
33			Cilodong	1	1	100,0	1	100,00	0	0,00
34		UPTD Puskesmas Villa Pertiwi	Sukamaju	1	1	100,0	0	0,00	0	0,00
35		UPTD Puskesmas Kalimulya	Kalimulya	1	1	100,0	1	100,00	0	0,00
36			Jatimulya	1	1	100,0	0	0,00	0	0,00
37	Cimanggis	UPTD Puskesmas Cimanggis	Curug	1	1	100,0	1	100,00	0	0,00
38		UPTD Puskesmas Tugu	Tugu	1	1	100,0	0	0,00	0	0,00
39		UPTD Puskesmas Harjamukti	Harjamukti	1	1	100,0	1	100,00	0	0,00
40		UPTD Puskesmas Pasir Gunung Selatan	Pasir Gunung Selatan	1	1	100,0	1	100,00	0	0,00
41		UPTD Puskesmas Mekarsari	Mekarsari	1	1	100,0	0	0,00	0	0,00
42		UPTD Puskesmas Cisalak Pasar	Cisalak Pasar	1	1	100,0	1	100,00	0	0,00
43	Tapos	UPTD Puskesmas Tapos	Tapos	1	1	100,0	1	100,00	0	0,00
44			Leuwinanggung	1	1	100,0	1	100,00	0	0,00
45		UPTD Puskesmas Sukatani	Sukatani	1	1	100,0	1	100,00	0	0,00
46		UPTD Puskesmas Jatijajar	Jatijajar	1	1	100,0	0	0,00	0	0,00
47		UPTD Puskesmas Cilangkap	Cilangkap	1	1	100,0	1	100,00	0	0,00
48		UPTD Puskesmas Cimpaeun	Cimpaeun	1	1	100,0	1	100,00	0	0,00
49		UPTD Puskesmas Sukamaju Baru	Sukamaju Baru	1	1	100,0	1	100,00	0	0,00
50	Beji	UPTD Puskesmas Beji	Beji Timur	1	1	100,0	1	100,00	0	0,00
51		UPTD Puskesmas Depok Utara	Beji	1	1	100,0	0	0,00	0	0,00
52		UPTD Puskesmas Tanah Baru	Tanah Baru	1	1	100,0	1	100,00	0	0,00
53			Kukusan	1	1	100,0	1	100,00	0	0,00
54		UPTD Puskesmas Kemiri Muka	Kemiri Muka	1	1	100,0	0	0,00	0	0,00
55			Pondok Cina	1	1	100,0	1	100,00	0	0,00
56	Limo	UPTD Puskesmas Limo	Grogol	1	1	100,0	1	100,00	0	0,00
57			Krukut	1	1	100,0	1	100,00	0	0,00
58			Meruyung	1	1	100,0	1	100,00	0	0,00
59			Limo	1	1	100,0	1	100,00	0	0,00
60	Cinere	UPTD Puskesmas Cinere	Cinere	1	1	100,0	1	100,00	0	0,00
61			Pangkalan Jati Lama	1	1	100,0	1	100,00	0	0,00
62			Pangkalan Jati Baru	1	1	100,0	1	100,00	0	0,00
63			Gandul	1	1	100,0	0	0,00	0	0,00
<b>JUMLAH (KAB/KOTA)</b>				<b>63</b>	<b>63</b>	<b>100,0</b>	<b>41</b>	<b>65,08</b>	<b>0</b>	<b>0,00</b>

Sumber: Profil Kesehatan Lingkungan, Dinas Kesehatan Kota Depok TA 2021

\* SBS (Stop Buang Air Besar Sembarangan)



**TEMPAT PENGELOLAAN MAKANAN (TPM) MEMENUHI SYARAT KESEHATAN MENURUT KECAMATAN DAN PUSKESMAS  
KABUPATEN/KOTA DEPOK  
TAHUN 2021**

NO	KECAMATAN	PUSKESMAS	KELURAHAN	TPM YANG ADA					TPM MEMENUHI SYARAT KESEHATAN									
				JASA BOGA	RUMAH MAKAN/RESTORAN	DEPOT AIR MINUM (DAM)	MAKANAN JAJANAN/KANTIN/SENTRA MAKANAN JAJANAN	JUMLAH TPM YANG ADA	JASA BOGA		RUMAH MAKAN/RESTORAN		DEPOT AIR MINUM (DAM)		MAKANAN JAJANAN/KANTIN/SENTRA MAKANAN JAJANAN		JUMLAH TPM MEMENUHI SYARAT KESEHATAN	
									JUMLAH	%	JUMLAH	%	JUMLAH	%	JUMLAH	%	TOTAL	%
1	2	3	4	5	6	7	8	9	10	11	12	13	14	15	16	17	18	
1	Sawangan	UPTD Puskesmas Sawangan	Sawangan Baru	9	6	3	0	18	9	100,00	3	50,00	3	100,00	0	#DIV/0!	15	83,33
2			Sawangan Lama	7	5	4	0	16	7	100,00	3	60,00	4	100,00	0	#DIV/0!	14	87,50
3		UPTD Puskesmas Pasir Putih	Pasir Putih	14	10	8	0	32	4	28,57	2	20,00	8	100,00	0	#DIV/0!	14	43,75
4		UPTD Puskesmas Kedaung	Kedaung	0	4	4	10	18	0	#DIV/0!	4	100,00	3	75,00	2	20,00	9	50,00
5		UPTD Puskesmas Cinangka	Cinangka	1	26	8	2	37	1	100,00	25	96,15	8	100,00	0	0,00	34	91,89
6		UPTD Puskesmas Pengasinan	Pengasinan	28	22	7	8	65	0	0,00	3	13,64	3	42,86	0	0,00	6	9,23
7			Bedahan	12	10	9	10	41	0	0,00	2	20,00	2	22,22	0	0,00	4	9,76
8	Bojongsari	UPTD Puskesmas Bojongsari	Pondok Petir	4	2	4	1	11	4	100,00	2	100,00	4	100,00	1	100,00	11	100,00
9			Curug	9	3	1	0	13	9	100,00	3	100,00	1	100,00	0	#DIV/0!	13	100,00
10			Serua	3	1	3	0	7	3	100,00	1	100,00	3	100,00	0	#DIV/0!	7	100,00
11			Bojongsari baru	1	4	0	0	5	1	100,00	4	100,00	0	#DIV/0!	0	#DIV/0!	5	100,00
12		UPTD Puskesmas Duren Seribu	Duren Seribu	2	2	3	11	18	2	100,00	2	100,00	2	66,67	3	27,27	9	50,00
13			Duren Mekar	1	4	6	9	20	1	100,00	2	50,00	1	16,67	3	33,33	7	35,00
14			Bojongsari Lama	0	10	6	17	33	0	#DIV/0!	5	50,00	2	33,33	4	23,53	11	33,33
15	Pancoran Mas	UPTD Puskesmas Pancoran Mas	Depok	1	20	7	1	29	1	100,00	16	80,00	4	57,14	1	100,00	22	75,86
16			Pancoran Mas	0	2	15	0	17	0	#DIV/0!	2	100,00	11	73,33	0	#DIV/0!	13	76,47
17		UPTD Puskesmas Depok Jaya	Depok Jaya	4	36	6	4	50	2	50,00	6	16,67	4	66,67	3	75,00	15	30,00
18		UPTD Puskesmas Mampang	Mampang	0	11	9	0	20	0	#DIV/0!	11	100,00	7	77,78	0	#DIV/0!	18	90,00
19		UPTD Puskesmas Rangkapan Jaya Baru	Rangkapan Jaya Baru	11	18	16	4	49	3	27,27	7	38,89	9	56,25	3	75,00	22	44,90
20			Rangkapan Jaya Lama	5	17	16	5	43	3	60,00	7	41,18	11	88,75	4	80,00	25	58,14
21	Cipayung	UPTD Puskesmas Cipayung	Cipayung	0	9	10	0	19	0	#DIV/0!	8	88,89	10	100,00	0	#DIV/0!	18	94,74
22			Cipayung Jaya	0	13	21	0	34	0	#DIV/0!	11	84,62	20	95,24	0	#DIV/0!	31	91,18
23			Pondok Terong	2	23	24	0	49	2	100,00	22	95,65	22	91,67	0	#DIV/0!	46	93,88
24		UPTD Puskesmas Ratu Jaya	Ratu Jaya	8	19	8	0	35	0	0,00	3	15,79	3	37,50	0	#DIV/0!	6	17,14
25			Pondok Jaya	6	14	4	0	24	1	16,67	1	7,14	3	75,00	0	#DIV/0!	5	20,83
26	Sukmajaya	UPTD Puskesmas Sukmajaya	Mekar Jaya	10	50	10	5	75	10	100,00	45	90,00	6	60,00	4	80,00	65	86,67
27			Tirta Jaya	2	20	2	2	26	2	100,00	19	95,00	2	100,00	2	100,00	25	96,15
28		UPTD Puskesmas Abadi Jaya	Abadijaya	1	15	15	10	41	0	0,00	8	53,33	11	73,33	5	50,00	24	58,54
29			Cisalak	0	0	1	2	3	0	#DIV/0!	0	#DIV/0!	0	0,00	1	50,00	1	33,33
30		UPTD Puskesmas Bakti Jaya	Bakti Jaya	3	65	8	0	76	1	33,33	23	35,38	1	12,50	0	#DIV/0!	25	32,89
31		UPTD Puskesmas Pondok Sukmajaya	Sukmajaya	6	50	12	25	93	4	66,67	16	32,00	6	50,00	10	40,00	36	38,71
32	Cilodong	UPTD Puskesmas Cilodong	Kalibaru	0	21	14	1	36	0	#DIV/0!	15	71,43	9	64,29	0	0,00	24	66,67
33			Cilodong	1	7	3	1	12	1	100,00	1	14,29	1	33,33	1	100,00	4	33,33
34		UPTD Puskesmas Villa Pertiwi	Sukamaju	4	44	16	10	74	2	50,00	23	52,27	5	31,25	0	0,00	30	40,54
35		UPTD Puskesmas Kalimulya	Kalimulya	1	12	3	11	27	0	0,00	1	8,33	3	100,00	3	27,27	7	25,93
36			Jatimulya	1	7	4	8	20	0	0,00	1	14,29	4	100,00	2	25,00	7	35,00
37	Cimanggis	UPTD Puskesmas Cimanggis	Curug	2	3	5	32	42	2	100,00	3	100,00	4	80,00	24	75,00	33	78,57
38		UPTD Puskesmas Tugu	Tugu	10	40	19	0	69	6	60,00	20	50,00	10	52,63	0	#DIV/0!	36	52,17
39		UPTD Puskesmas Harjamukti	Harjamukti	8	14	5	3	30	7	87,50	13	92,86	4	80,00	2	66,67	26	86,67
40		UPTD Puskesmas Pasir Gunung Selatan	Pasir Gunung Selatan	2	12	8	3	25	2	100,00	8	66,67	3	37,50	0	0,00	13	52,00
41		UPTD Puskesmas Mekar Sari	Mekar Sari	5	46	13	0	64	5	100,00	3	6,52	12	92,31	0	#DIV/0!	20	31,25
42		UPTD Puskesmas Cisalak Pasar	Cisalak Pasar	1	12	7	11	31	0	0,00	0	0,00	5	71,43	8	72,73	13	41,94
43	Tapos	UPTD Puskesmas Tapos	Tapos	2	25	6	4	37	2	100,00	23	92,00	4	66,67	4	100,00	33	89,19
44			Leuwinanggung	2	30	4	6	42	2	100,00	25	83,33	3	75,00	4	66,67	34	80,95
45		UPTD Puskesmas Sukatani	Sukatani	4	13	15	12	44	3	75,00	3	23,08	6	40,00	4	33,33	16	36,36
46		UPTD Puskesmas Jatijajar	Jatijajar	0	12	5	0	17	0	#DIV/0!	12	100,00	5	100,00	0	#DIV/0!	17	100,00
47		UPTD Puskesmas Cilangkap	Cilangkap	4	48	20	10	82	2	50,00	38	79,17	15	75,00	7	70,00	62	75,61
48		UPTD Puskesmas Cimpaeun	Cimpaeun	5	20	8	0	33	5	100,00	16	80,00	6	75,00	0	#DIV/0!	27	81,82
49		UPTD Puskesmas Sukamaju Baru	Sukamaju Baru	4	25	9	2	40	4	100,00	18	72,00	5	55,56	0	0,00	27	67,50
50	Beji	UPTD Puskesmas Beji	Beji Timur	2	19	6	3	30	1	50,00	1	5,26	1	16,67	0	0,00	3	10,00
51		UPTD Puskesmas Depok Utara	Beji	3	25	8	1	37	1	33,33	20	80,00	5	62,50	1	100,00	27	72,97
52		UPTD Puskesmas Tanah Baru	Tanah Baru	2	12	10	0	24	2	100,00	12	100,00	2	20,00	0	#DIV/0!	16	66,67
53			Kukusan	0	13	6	2	21	0	#DIV/0!	10	76,92	2	33,33	1	50,00	13	61,90
54		UPTD Puskesmas Kemiri Muka	Kemiri Muka	6	79	15	3	103	6	100,00	54	68,35	15	100,00	2	66,67	77	74,76
55			Pondok Cina	2	141	7	6	156	2	100,00	68	48,23	7	100,00	3	50,00	80	51,28
56	Limo	UPTD Puskesmas Limo	Grogol	1	16	9	2	28	1	100,00	1	6,25	7	77,78	0	0,00	9	32,14
57			Krukut	2	20	6	1	29	0	0,00	6	30,00	4	66,67	1	100,00	11	37,93
58			Meruyung	0	31	8	0	39	0	#DIV/0!	6	19,35	5	62,50	0	#DIV/0!	11	28,21
59			Limo	2	43	7	0	52	1	50,00	7	16,28	2	28,57	0	#DIV/0!	10	19,23
60	Cinere	UPTD Puskesmas Cinere	Cinere	3	22	8	1	34	3	100,00	22	100,00	8	100,00	1	100,00	34	100,00
61			Pangkalan Jati Lama	7	13	3	0	23	7	100,00	12	92,31	3	100,00	0	#DIV/0!	22	95,65
62			Pangkalan Jati Baru	0	10	2	0	12	0	#DIV/0!	10	100,00	2	100,00	0	#DIV/0!	12	100,00
63			Gandul	5	22	5	0	32	2	40,00	22	100,00	5	100,00	0	#DIV/0!	29	90,63
<b>JUMLAH (KAB/KOTA)</b>				<b>241</b>	<b>1.348</b>	<b>514</b>	<b>259</b>	<b>2.362</b>	<b>139</b>	<b>57,68</b>	<b>740</b>	<b>54,90</b>	<b>346</b>	<b>67,32</b>	<b>114</b>	<b>44,02</b>	<b>1.339</b>	<b>56,69</b>

TABEL 77

**PERSENTASE RUMAH TANGGA BERPERILAKU HIDUP BERSIH DAN SEHAT (BER-PHBS) KOTA DEPOK  
TAHUN 2021**

NO	KECAMATAN	PUSKESMAS	KELURAHAN	RUMAH TANGGA				
				JUMLAH	JUMLAH DIPANTAU	% DIPANTAU	JUMLAH BER- PHBS	% BER- PHBS
1	2	3	4	5	6	7	8	9
1	SAWANGAN	SAWANGAN	SAWANGAN BARU	3.804	3.804	100,00%	2.241	58,91%
2			SAWANGAN LAMA	4.164	4.164	100,00%	1.798	43,18%
3		PENGASINAN	PENGASINAN	5.842	5.842	100,00%	4.382	75,01%
4			BEDAHAN	9.732	9.732	100,00%	7.104	73,00%
5			PASIR PUTIH	7.467	7.467	100,00%	4.225	56,58%
6		KEDAUNG	KEDAUNG	3.234	3.234	100,00%	2.899	89,64%
7		CINANGKA	CINANGKA	6.395	6.206	97,04%	3.979	64,12%
8	BOJONGSARI	BOJONGSARI	BOJONGSARI BARU	2.936	2.936	100,00%	2.600	88,56%
9			CURUG	6.128	6.128	100,00%	5.505	89,83%
10			PONDOK PETIR	4.104	4.074	99,27%	3.676	90,23%
11			SERUA	5.064	5.064	100,00%	4.681	92,44%
12		DUREN SERIBU	DUREN SERIBU	1.143	1.143	100,00%	597	52,23%
13			DUREN MEKAR	968	968	100,00%	738	76,24%
14			BOJONGSARI LAMA	4.752	4.752	100,00%	2.957	62,23%
15	PANCORAN MAS	PANCORAN MAS	PANCORAN MAS	14.556	13.450	92,40%	12.269	91,22%
16			DEPOK	15.921	14.331	90,1%	12.549	87,57%
17			RANGKAPAN JAYA	RANGKAPAN JAYA BARU	10.249	10.249	100,00%	9.526
18		RANGKAPAN JAYA	RANGKAPAN JAYA	10.966	10.966	100,00%	7.951	72,51%
19		MAMPANG	MAMPANG	7.625	7.625	100,00%	6.179	81,04%
20	DEPOK JAYA	DEPOK JAYA	4.792	4.792	100,00%	4.450	92,86%	
21	CIPAYUNG	CIPAYUNG	CIPAYUNG	6.853	6.841	99,82%	4.256	62,21%
22			CIPAYUNG JAYA	6.995	6.884	98,41%	5.389	78,28%
23			BOJONG PONDOK TERONG	9.939	9.275	93,32%	5.989	64,57%
24		RATUJAYA	PONDOK JAYA	6.212	6.212	100,00%	4.831	77,77%
25			RATUJAYA	10.737	10.737	100,00%	7.830	72,93%
26	SUKMAJAYA	SUKMAJAYA	TIRTAJAYA	5.148	5.148	100,00%	4.258	82,71%
27			MEKAR JAYA	6.702	6.702	100,00%	5.383	80,32%
28		ABADIJAYA	ABADIJAYA	13.805	13.079	94,74%	11.700	89,46%
29			CISALAK	3.497	3.462	99,00%	2.672	77,18%
30		BAKTI JAYA	BAKTI JAYA	11.044	11.044	100,00%	9.205	83,35%
31		PONDOK SUKMAJAYA	SUKMAJAYA	8.644	3.702	42,83%	2.441	65,94%
32	CILODONG	CILODONG	KALIBARU	6.750	6.186	91,64%	3.309	53,49%
33			CILODONG	3.362	3.362	100,00%	2.400	71,39%
34		KALIMULYA	KALIMULYA	5.732	5.732	100,00%	4.190	73,10%
35			JATIMULYA	3.483	3.483	100,00%	2.936	84,30%
36	VILLA PERTIWI	SUKAMAJU	17.424	16.686	95,76%	11.543	69,18%	
37	CIMANGGIS	CIMANGGIS	CURUG	4.260	4.260	100,00%	2.864	67,23%
38			HARJAMUKTI	HARJAMUKTI	6.941	6.834	98,46%	5.899
39		CISALAK PASAR	CISALAK PASAR	9.505	9.505	100,00%	7.431	78,18%
40		MEKARSARI	MEKARSARI	13.908	13.109	94,26%	9.162	69,89%
41		TUGU	TUGU	21.152	21.152	100,00%	18.626	88,06%
42	PASIR GUNUNG SELATAN	PASIR GUNUNG SELATAN	7.448	7.264	97,53%	5.711	78,62%	
43	TAPOS	TAPOS	TAPOS	3.870	3.870	100,00%	2.310	59,69%
44			LEUWINAGGUNG	2.625	2.625	100,00%	1.704	64,91%
45		CILANGKAP	CILANGKAP	14.579	14.264	97,84%	8.717	61,11%
46		CIMPAEUN	CIMPAEUN	7.960	7.958	99,97%	6.590	82,81%
47		JATIJAJAR	JATIJAJAR	9.399	9.399	100,00%	7.638	81,26%
48		SUKAMAJU BARU	SUKAMAJU BARU	10.801	10.722	99,27%	8.154	76,05%
49		SUKATANI	SUKATANI	16.229	14.610	90,02%	12.396	84,85%
50		BEJI	BEJI TIMUR	2.421	2.421	100,00%	2.168	89,55%
51	BEJI	DEPOK UTARA	BEJI	9.712	9.712	100,00%	6.797	69,99%
52			KEMIRIMUKA	8.020	8.020	100,00%	6.541	81,56%
53		TANAH BARU	PONDOK CINA	2.451	2.451	100,00%	2.268	92,53%
54			KUKUSAN	4.102	4.102	100,00%	3.668	89,42%
55	LIMO	LIMO	TANAH BARU	10.593	10.593	100,00%	7.850	74,11%
56			MERUYUNG	6.192	6.192	100,00%	4.552	73,51%
57			GROGOL	6.869	6.869	100,00%	5.283	76,91%
58			KRUKUT	3.914	3.914	100,00%	2.843	72,64%
59	CINERE	CINERE	LIMO	8.147	8.147	100,00%	6.098	74,85%
60			CINERE	10.039	4.888	48,69%	3.057	62,54%
61			GANDUL	7.391	5.104	69,06%	4.488	87,93%
62			PANGKALANJATI BARU	3.673	3.629	98,80%	2.447	67,43%
63		PANGKALANJATI	5.557	4.588	82,56%	3.337	72,73%	
<b>KOTA DEPOK</b>				<b>473.927</b>	<b>451.664</b>	<b>95,30%</b>	<b>347.237,0</b>	<b>76,88%</b>

Sumber: Seksi Promkes Dinas Kesehatan Kota Depok

TABEL 78

## JUMLAH DESA SIAGA KOTA DEPOK TAHUN 2021

NO	KECAMATAN	PUSKESMAS	KELURAHAN	JUMLAH DESA/	DESA/KELURAHAN SIAGA					JUMLAH	%
					PRATAMA	MADYA	PURNAMA	MANDIRI			
1	2	3	4	5	6	7	8	9	10	11	
1	SAWANGAN	SAWANGAN	SAWANGAN BARU	1	-	1	-	0	1	100%	
2			SAWANGAN LAMA	1	-	1	-	0	1	100%	
3			PENGASINAN	1	1	0	-	0	1	100%	
4			BEDAHAN	1	1	0	-	0	1	100%	
5			PASIR PUTIH	1	1	0	-	0	1	100%	
6			KEDAUNG	1	-	1	-	0	1	100%	
7			CINANGKA	1	-	1	-	0	1	100%	
8	BOJONGSARI	BOJONGSARI	BOJONGSARI BARU	1	-	1	-	0	1	100%	
9			CURUG	1	-	1	-	0	1	100%	
10			PONDOK PETIR	1	-	1	-	0	1	100%	
11			SERUA	1	-	1	-	0	1	100%	
12			DUREN SERIBU	1	-	1	-	0	1	100%	
13			DUREN MEKAR	1	-	0	1	0	1	100%	
14			BOJONGSARI LAMA	1	-	1	-	0	1	100%	
15	PANCORAN MAS	PANCORAN MAS	PANCORAN MAS	1	-	0	1	0	1	100%	
16			DEPOK	1	-	0	1	0	1	100%	
17			RANGKAPAN JAYA	1	-	0	-	1	1	100%	
18			RANGKAPAN JAYA	1	-	0	-	1	1	100%	
19			MAMPANG	1	-	0	1	0	1	100%	
20	DEPOK JAYA	1	-	0	-	1	1	100%			
21	CIPAYUNG	CIPAYUNG	CIPAYUNG	1	-	0	1	0	1	100%	
22			CIPAYUNG JAYA	1	-	0	1	0	1	100%	
23			BOJONG PONDOK TERONG	1	-	0	-	1	1	100%	
24			PONDOK JAYA	1	-	1	-	0	1	100%	
25			RATUJAYA	1	-	1	-	0	1	100%	
26	SUKMAJAYA	SUKMAJAYA	TIRTAJAYA	1	-	0	-	1	1	100%	
27			MEKAR JAYA	1	-	0	-	1	1	100%	
28			ABADIJAYA	1	-	0	-	1	1	100%	
29			CISALAK	1	-	0	1	0	1	100%	
30			BAKTI JAYA	1	-	0	-	1	1	100%	
31			PONDOK SUKMAJAYA	1	-	0	1	0	1	100%	
32			CILODONG	CILODONG	KALIBARU	1	-	1	-	0	1
33	CILODONG	1			-	1	-	0	1	100%	
34	KALIMULYA	1			-	0	-	1	1	100%	
35	JATIMULYA	1			-	0	-	1	1	100%	
36	VILLA PERTIWI	1			-	0	1	0	1	100%	
37	CIMANGGIS	CIMANGGIS	CURUG	1	-	0	-	1	1	100%	
38			HARJAMUKTI	1	-	1	-	0	1	100%	
39			CISALAK PASAR	1	-	0	1	0	1	100%	
40			MEKARSARI	1	-	0	-	1	1	100%	
41			TUGU	1	-	0	-	1	1	100%	
42			PASIR GUNUNG SELATAN	1	-	0	-	1	1	100%	
43	TAPOS	TAPOS	TAPOS	1	1	0	-	0	1	100%	
44			LEUWINAGGUNG	1	1	0	-	0	1	100%	
45			CILANGKAP	1	-	0	1	0	1	100%	
46			CIMPAEUN	1	-	1	-	0	1	100%	
47			JATIJAJAR	1	-	1	-	0	1	100%	
48			SUKAMAJU BARU	1	-	1	-	0	1	100%	
49			SUKATANI	1	-	0	-	1	1	100%	
50	BEJI	BEJI	BEJI TIMUR	1	-	0	-	1	1	100%	
51			DEPOK UTARA	1	-	0	1	0	1	100%	
52			KEMIRIMUKA	1	-	1	-	0	1	100%	
53			PONDOK CINA	1	-	1	-	0	1	100%	
54			KUKUSAN	1	-	0	1	0	1	100%	
55	TANAH BARU	1	-	0	1	0	1	100%			
56	LIMO	LIMO	MERUYUNG	1	-	1	-	0	1	100%	
57			GROGOL	1	-	1	-	0	1	100%	
58			KRUKUT	1	-	1	-	0	1	100%	
59			LIMO	1	-	1	-	0	1	100%	
60	CINERE	CINERE	CINERE	1	-	1	-	0	1	100%	
61			GANDUL	1	-	1	-	0	1	100%	
62			PANGKALANJATI BARU	1	-	1	-	0	1	100%	
63			PANGKALANJATI	1	-	1	-	0	1	100%	
<b>JUMLAH (KAB/KOTA)</b>				<b>63</b>	<b>5</b>	<b>28</b>	<b>14</b>	<b>16</b>	<b>63</b>	<b>100%</b>	

Sumber: Seksi Promkes Dinas Kesehatan Kota Depok

TABEL 79

PERSENTASE RUMAH SEHAT MENURUT KECAMATAN DAN PUSKESMAS  
KABUPATEN/KOTA DEPOK  
TAHUN 2021

NO	KECAMATAN	PUSKESMAS	KELURAHAN	JUMLAH SELURUH RUMAH	2020				2021				
					RUMAH MEMENUHI SYARAH (RUMAH SEHAT)		JUMLAH RUMAH YANG BELUM MEMENUHI SYARAH	RUMAH DIBINA		RUMAH DIBINA MEMENUHI SYARAH		RUMAH MEMENUHI SYARAH (RUMAH SEHAT)	
					JUMLAH	%		JUMLAH	%	JUMLAH	%	JUMLAH	%
1	2	3	4	5	6	7	8	9	10	11	12	13	14
1	Sawangan	UPTD Puskesmas Sawangan	Sawangan Baru	4.041	3.888	96,21	153	135	88,24	120	88,89	4.008	99,18
2			Sawangan Lama	4.387	4.164	94,92	223	190	85,20	156	82,11	4.320	98,47
3		UPTD Puskesmas Pasir Putih	Pasir Putih	8.969	6.226	69,42	2.743	761	27,74	119	15,64	6.345	70,74
4		UPTD Puskesmas Kedauang	Kedauang	4.469	2.767	61,92	1.702	82	4,82	30	36,59	2.797	62,59
5		UPTD Puskesmas Cinangka	Cinangka	6.467	3.855	59,61	2.612	180	6,89	124	68,89	3.979	61,53
6		UPTD Puskesmas Pengasinan	Pengasinan	5.204	2.619	50,33	2.585	42	1,62	-	0,00	2.619	50,33
7			Bedahan	5.782	3.619	62,59	2.163	35	1,62	-	0,00	3.619	62,59
8	Bojongsari	UPTD Puskesmas Bojongsari	Pondok Petir	7.268	7.234	99,53	34	34	100,00	27	79,41	7.261	99,90
9			Curug	6.128	5.972	97,45	156	156	100,00	118	75,64	6.090	99,38
10			Serua	5.064	4.988	98,50	76	76	100,00	60	78,95	5.048	99,68
11			Bojongsari baru	2.936	2.902	98,84	34	34	100,00	26	76,47	2.928	99,73
12		UPTD Puskesmas Duren Seribu	Duren Seribu	3.294	1.433	43,50	1.861	752	40,41	219	29,12	1.652	50,15
13			Duren Mekar	4.848	2.522	52,02	2.326	1.263	54,30	311	24,62	2.833	58,44
14			Bojongsari Lama	6.109	1.408	23,05	4.701	2.031	43,20	475	23,39	1.883	30,82
15	Pancoran Mas	UPTD Puskesmas Pancoran Mas	Depok	15.921	12.180	76,50	3.741	3.741	100,00	2.677	71,56	14.857	93,32
16			Pancoran Mas	16.556	14.556	87,92	2.000	2.000	100,00	1.428	71,40	15.984	96,55
17		UPTD Puskesmas Depok Jaya	Depok Jaya	4.802	4.149	86,40	653	420	64,32	189	45,00	4.338	90,34
18		UPTD Puskesmas Mampang	Mampang	6.735	2.750	40,83	3.985	371	9,31	102	27,49	2.852	42,35
19		UPTD Puskesmas Rangkapan Jaya Baru	Rangkapan Jaya Baru	9.946	4.311	43,34	5.635	4.231	75,08	3.112	73,55	7.423	74,63
20			Rangkapan Jaya Lama	11.239	3.211	28,57	8.028	5.321	66,28	4.311	81,02	7.522	66,93
21	Cipayung	UPTD Puskesmas Cipayung	Cipayung	6.163	6.129	99,45	34	27	79,41	21	77,78	6.150	99,79
22			Cipayung Jaya	5.019	4.782	95,28	237	23	9,70	10	43,48	4.792	95,48
23			Bojong Pondok Terong	8.912	8.469	95,03	443	22	4,97	11	50,00	8.480	95,15
24		UPTD Puskesmas Ratu Jaya	Ratu Jaya	9.673	8.825	91,23	848	300	35,38	256	85,33	9.081	93,88
25			Pondok Jaya	6.350	5.123	80,68	1.227	300	24,45	223	74,33	5.346	84,19
26	Sukmajaya	UPTD Puskesmas Sukmajaya	Mekar Jaya	11.688	8.383	71,72	3.305	1.324	40,06	1.202	90,79	9.585	82,01
27			Tirta Jaya	3.106	2.258	72,70	848	255	30,07	242	94,90	2.500	80,49
28		UPTD Puskesmas Abadi Jaya	Abadi Jaya	12.172	10.288	84,52	1.884	466	24,73	358	76,82	10.646	87,46
29			Cisalak	3.766	2.956	78,49	810	282	34,81	235	83,33	3.191	84,73
30		UPTD Puskesmas Bakti Jaya	Bakti Jaya	8.850	7.645	86,38	1.205	200	16,60	100	50,00	7.745	87,51
31		UPTD Puskesmas Pondok Sukmajaya	Sukmajaya	5.949	5.064	85,12	885	430	48,33	45	48,39	5.109	92,99
32	Cilodong	UPTD Puskesmas Cilodong	Kalibaru	6.750	4.432	65,66	2.318	470	20,28	228	48,51	4.660	69,04
33			Cilodong	4.243	2.602	61,32	1.641	260	15,84	186	71,54	2.788	65,71
34		UPTD Puskesmas Villa Pertiwi	Sukamaju	18.788	16.187	86,16	2.601	600	23,07	455	75,83	16.642	88,58
35		UPTD Puskesmas Kalimulya	Kalimulya	5.880	4.534	77,11	1.346	50	3,71	50	100,00	4.584	77,95
36			Jatimulya	3.549	3.135	88,33	414	30	7,25	30	100,00	3.165	89,18
37	Cimanggis	UPTD Puskesmas Cimanggis	Curug	4.795	3.679	76,73	1.116	788	70,61	725	92,01	4.404	91,85
38		UPTD Puskesmas Tugu	Tugu	17.615	17.206	97,68	409	32	7,82	32	100,00	17.238	97,86
39		UPTD Puskesmas Harjamukti	Harjamukti	6.785	4.431	65,31	2.354	201	8,54	20	9,95	4.451	65,60
40		UPTD Puskesmas Pasir Gunung Selatan	Pasir Gunung Selatan	7.833	5.378	68,63	2.457	2.457	100,00	847	34,47	6.223	79,45
41		UPTD Puskesmas Mekarsari	Mekarsari	14.224	11.325	79,62	2.899	29	1,00	21	72,41	11.346	79,77
42		UPTD Puskesmas Cisalak Pasar	Cisalak Pasar	6.497	3.580	55,10	2.917	2.085	71,48	1.790	85,85	5.370	82,65
43	Tapos	UPTD Puskesmas Tapos	Tapos	4.179	4.158	99,50	21	10	47,62	5	50,00	4.163	99,62
44			Leuwinanggung	4.035	4.004	99,23	31	11	35,48	7	63,64	4.011	99,41
45		UPTD Puskesmas Sukatani	Sukatani	14.859	14.031	94,43	828	90	10,87	11	12,22	14.042	94,50
46		UPTD Puskesmas Jatijajar	Jatijajar	10.401	7.529	72,39	2.872	127	4,42	127	100,00	7.656	73,61
47		UPTD Puskesmas Cilangkap	Cilangkap	12.776	10.960	85,79	1.816	300	16,52	250	83,33	11.210	87,74
48		UPTD Puskesmas Cimpaeun	Cimpaeun	6.544	5.234	79,98	1.310	360	27,48	330	91,67	5.564	85,02
49		UPTD Puskesmas Sukamaju Baru	Sukamaju Baru	10.801	9.477	87,74	1.324	250	18,88	120	48,00	9.597	88,85
50	Beji	UPTD Puskesmas Beji	Beji Timur	2.011	1.173	58,33	838	600	71,60	424	70,67	1.597	79,41
51		UPTD Puskesmas Depok Utara	Beji	12.798	8.318	64,99	4.480	2.360	52,68	1.842	78,05	10.160	79,39
52		UPTD Puskesmas Tanah Baru	Tanah Baru	10.593	7.774	73,39	2.819	50	1,77	20	40,00	7.794	73,58
53			Kukusan	4.102	3.668	89,42	434	50	11,52	20	40,00	3.688	89,91
54		UPTD Puskesmas Kemiri Muka	Kemiri Muka	6.157	5.451	88,53	706	372	52,69	217	58,33	5.668	92,06
55			Pondok Cina	2.639	2.335	88,48	304	160	52,63	93	58,13	2.428	92,00
56	Limo	UPTD Puskesmas Limo	Grogol	8.527	6.702	78,60	1.825	146	8,00	25	17,12	6.727	78,89
57			Krukut	5.413	2.396	44,26	3.017	293	9,71	117	39,93	2.513	46,43
58			Meruyung	6.239	6.135	98,33	104	175	168,27	0	0,00	6.135	98,33
59			Limo	9.283	7.332	78,98	1.951	208	10,66	58	27,88	7.390	79,61
60	Cinere	UPTD Puskesmas Cinere	Cinere	11.450	10.305	90,00	1.145	1.105	96,51	1.014	91,76	11.319	98,86
61			Pangkalan Jati Lama	7.693	7.693	100,00	0	-	0,00	-	0,00	7.693	100,00
62			Pangkalan Jati Baru	5.411	5.411	100,00	0	-	0,00	-	0,00	5.411	100,00
63			Gandul	7.461	6.715	90,00	746	705	94,50	614	87,09	7.329	98,23
<b>JUMLAH (KAB/KOTA)</b>				<b>481.689</b>	<b>377.964</b>	<b>78,47</b>	<b>103.725</b>	<b>39.521</b>	<b>2.612</b>	<b>25.985</b>	<b>1.224,43</b>	<b>403.949</b>	<b>83,86</b>

Sumber: Laporan Kesling





TABEL 81

KASUS COVID-19 MENURUT KECAMATAN DAN KELURAHAN  
KOTA DEPOK  
TAHUN 2021

NO	KECAMATAN	KELURAHAN	KASUS KONFIRMASI	SEMBUH	MENINGGAL	ANGKA KESEMBUHAN (RR)	ANGKA KEMATIAN (CFR)
1	2		3	4	5	7	8
1	SAWANGAN	PENGASINAN	1.564	1.544	19	98,7212	1,2148
2		BEDAHAN	1.721	1.699	22	98,7217	1,2783
3		PASIR PUTIH	1.465	1.449	16	98,9078	1,0922
4		SAWANGAN BARU	859	838	20	97,5553	2,3283
5		SAWANGAN LAMA	968	950	18	98,1405	1,8595
6		KEDAUNG	738	724	14	98,1030	1,8970
7		CINANGKA	940	921	19	97,9787	2,0213
8	BOJONGSARI	DUREN MEKAR	1.337	1.316	21	98,4293	1,5707
9		DUREN SERIBU	742	724	18	97,5741	2,4259
10		BOJONGSARI LAMA	743	725	18	97,5774	2,4226
11		BOJONGSARI BARU	777	756	21	97,2973	2,7027
12		CURUG	1.174	1.157	17	98,5520	1,4480
13		PONDOK PETIR	1.793	1.746	47	97,3787	2,6213
14		SERUA	1.129	1.104	25	97,7857	2,2143
15	PANCORAN MAS	RANGKAPAN JAYA BARU	1.164	1.143	21	98,1959	1,8041
16		RANGKAPAN JAYA	1.328	1.308	20	98,4940	1,5060
17		MAMPANG	1.684	1.637	46	97,2090	2,7316
18		PANCORAN MAS	2.467	2.403	64	97,4058	2,5942
19		DEPOK JAYA	1.594	1.567	27	98,3061	1,6939
20	DEPOK	2.204	2.155	49	97,7768	2,2232	
21	CIPAYUNG	CIPAYUNG JAYA	666	661	5	99,2492	0,7508
22		BOJONG PONDOK TERONG	1.080	1.073	7	99,3519	0,6481
23		PONDOK JAYA	1.207	1.181	26	97,8459	2,1541
24		RATUJAYA	2.172	2.132	40	98,1584	1,8416
25		CIPAYUNG	1.319	1.284	34	97,3465	2,5777
26	SUKMAJAYA	SUKMAJAYA	2.204	2.145	59	97,3230	2,6770
27		TIRTAJAYA	1.418	1.402	16	98,8717	1,1283
28		MEKAR JAYA	2.637	2.571	66	97,4972	2,5028
29		ABADIJAYA	3.255	3.184	70	97,8187	2,1505
30		BAKTI JAYA	2.784	2.722	62	97,7730	2,2270
31	CISALAK	724	704	20	97,2376	2,7624	
32	CILODONG	KALIMULYA	1.643	1.619	24	98,5393	1,4607
33		JATIMULYA	1.199	1.187	12	98,9992	1,0008
34		KALIBARU	2.135	2.094	41	98,0796	1,9204
35		CILODONG	994	976	18	98,1891	1,8109
36		SUKAMAJU	4.321	4.225	96	97,7783	2,2217
37	CIMANGGIS	CURUG	1.631	1.581	50	96,9344	3,0656
38		HARJAMUKTI	1.766	1.725	41	97,6784	2,3216
39		CISALAK PASAR	1.096	1.077	19	98,2664	1,7336
40		MEKARSARI	3.424	3.343	81	97,6343	2,3657
41		TUGU	4.123	4.030	93	97,7444	2,2556
42	PASIR GUNUNG SELATAN	1.557	1.535	22	98,5870	1,4130	
43	TAPOS	CILANGKAP	2.245	2.199	46	97,9510	2,0490
44		CIMPAEUN	1.411	1.392	18	98,6534	1,2757
45		TAPOS	520	509	11	97,8846	2,1154
46		LEUWINANGGUNG	458	444	14	96,9432	3,0568
47		JATIJAJAR	2.597	2.554	43	98,3442	1,6558
48		SUKAMAJU BARU	2.639	2.548	90	96,5517	3,4104
49		SUKATANI	4.202	4.104	97	97,6678	2,3084
50	BEJI	BEJI	2.228	2.176	51	97,6661	2,2890
51		BEJI TIMUR	1.378	1.348	30	97,8229	2,1771
52		KEMIRIMUKA	1.180	1.160	20	98,3051	1,6949
53		PONDOK CINA	974	954	19	97,9466	1,9507
54		KUKUSAN	2.102	2.063	39	98,1446	1,8554
55	TANAH BARU	3.753	3.682	70	98,1082	1,8652	
56	LIMO	MERUYUNG	1.657	1.619	38	97,7067	2,2933
57		GROGOL	2.134	2.105	29	98,6410	1,3590
58		KRUKUT	869	852	17	98,0437	1,9563
59		LIMO	1.791	1.742	49	97,2641	2,7359
60	CINERE	CINERE	1.365	1.337	25	97,9487	1,8315
61		GANDUL	1.298	1.277	20	98,3821	1,5408
62		PANGKALANJATI BARU	650	638	12	98,1538	1,8462
63		PANGKALANJATI	691	679	10	98,2634	1,4472
<b>KOTA DEPOK</b>			<b>105.888</b>	<b>103.699</b>	<b>2.172</b>	<b>97,9327</b>	<b>2,0512</b>

Sumber: Seksi Survim Dinkes, 2021

TABEL 82

JUMLAH LABORATORIUM DAN PEMERIKSAAN SPESIMEN COVID-19 MENURUT KABUPATEN/KOTA  
KOTA DEPOK  
TAHUN 2021

NO	KABUPATEN/ KOTA	JUMLAH LAB YANG MEMERIKSA			JUMLAH LAB YANG MELAPOR	JUMLAH SPESIMEN					JUMLAH ORANG DIPERIKSA	JUMLAH ORANG DIPERIKSA POSITIF	JUMLAH PENDUDUK	JUMLAH ORANG DIPERIKSA/1 JUTA PENDUDUK	POSITIVITY RATE (%)
		RT-PCR	RDT-AG	RT-PCR DAN RDT-AG		DIPERIKSA	POSITIF	NEGATIF	INKONKLUSIF	INVALID					
1	2	3	4	5	6	7	8	9	10	11	12	13	14	15	16
1	KOTA DEPOK	124	231	355	355	446.195	89.753	355.337	705	400	226.044	105.888	2.490.030	90.779,63	46,84
	<b>KOTA DEPOK</b>	<b>124</b>	<b>231</b>	<b>355</b>	<b>355</b>	<b>446.195</b>	<b>89.753</b>	<b>355.337</b>	<b>705</b>	<b>400</b>	<b>226.044</b>	<b>105.888</b>	<b>2.490.030</b>	<b>90.779,63</b>	<b>46,84</b>

Sumber: Seksi Survim Dinkes, 2021

Catatan: kolom E bukan merupakan penjumlahan C dan D

JENIS PEMERIKSAAN	DIPERIKSA	POSITIF	NEGATIF	INKONKLUSIF	INVALID
PCR	226.044	71.685	153.254	705	400
Antigen	220.151	18.068	202.083	-	-
<b>JUMLAH</b>	<b>446.195</b>	<b>89.753</b>	<b>355.337</b>	<b>705</b>	<b>400</b>

TABEL 83

KASUS COVID-19 BERDASARKAN JENIS KELAMIN DAN KELOMPOK UMUR  
KOTA DEPOK  
TAHUN 2021

NO	KECAMATAN	KELURAHAN	0-2 TAHUN		3-6 TAHUN		7-12 TAHUN		13-15 TAHUN		16-18 TAHUN		19-30 TAHUN		31-45 TAHUN		46-59 TAHUN		60+ TAHUN		TOTAL	
			L	P	L	P	L	P	L	P	L	P	L	P	L	P	L	P	L	P	L	P
1	SAWANGAN	PENGASINAN	24	16	25	29	60	41	32	28	194	236	190	206	237	233	-	2	7	4	769	795
2		BEDAHAN	38	22	27	27	69	46	28	43	187	261	266	257	214	206	1	3	9	17	839	882
3		PASIR PUTIH	21	19	26	40	46	55	24	23	139	205	259	256	167	165	1	1	10	8	693	772
4		SAWANGAN BARU	13	9	15	10	32	28	8	15	78	123	127	137	118	131	2	1	7	5	400	459
5		SAWANGAN LAMA	17	12	21	19	31	38	18	15	94	131	120	169	135	126	3	1	12	6	451	517
6		KEDAUNG	13	10	8	10	20	14	12	13	105	128	79	86	105	123	1	1	3	7	346	392
7		CINANGKA	5	24	14	20	16	25	18	15	88	140	144	144	139	134	2	1	7	4	433	507
8	BOJONGSARI	DUREN MEKAR	22	16	34	29	53	39	26	34	146	206	155	200	160	197	1	2	6	11	603	734
9		DUREN SERIBU	10	12	17	8	25	14	12	11	71	114	103	123	92	111	2	3	7	7	339	403
10		BOJONGSARI LAMA	9	9	18	9	23	17	10	16	79	117	113	110	92	111	-	1	3	6	347	396
11		BOJONGSARI BARU	16	9	7	15	14	26	8	14	85	125	132	131	93	89	-	1	5	7	360	417
12		CURUG	14	14	20	22	49	50	52	57	103	137	225	208	107	108	-	1	2	5	572	602
13		PONDOK PETIR	25	14	25	27	47	62	37	38	201	250	245	275	227	287	3	-	15	15	825	968
14		SERUA	12	16	24	23	48	39	23	19	83	133	223	227	130	120	1	1	2	5	546	583
15	PANCORAN MAS	RANGKAPAN JAYA BARU	9	13	12	18	31	30	23	39	114	168	171	160	185	174	-	1	11	5	556	608
16		RANGKAPAN JAYA	14	13	16	16	37	45	19	19	132	186	195	196	222	203	3	-	4	8	642	686
17		MAMPANG	23	25	42	29	84	79	41	20	166	221	215	235	210	268	1	1	13	11	795	889
18		PANCORAN MAS	21	17	43	34	84	75	31	53	275	363	331	347	339	394	6	4	25	25	1.155	1.312
19		DEPOK JAYA	15	12	29	22	63	67	36	47	126	183	167	220	212	267	5	9	47	67	700	894
20	DEPOK	31	24	31	29	59	65	36	41	232	350	278	319	298	330	4	8	31	38	1.000	1.204	
21	CIPAYUNG	CIPAYUNG JAYA	4	9	14	15	15	23	8	5	86	112	112	98	75	86	-	1	1	2	315	351
22		BOJONG PONDOK TERONG	14	12	17	15	25	25	20	13	143	152	139	161	154	171	2	1	10	6	524	556
23		PONDOK JAYA	17	12	21	16	40	39	31	27	125	176	145	197	185	158	1	1	7	9	572	635
24		RATUJAYA	23	26	43	34	80	79	35	43	210	318	328	353	295	279	3	2	15	6	1.032	1.140
25	CIPAYUNG	6	8	26	23	35	45	26	16	162	195	176	204	174	198	1	3	12	9	618	701	
26	SUKMAJAYA	SUKMAJAYA	50	40	31	29	67	51	32	41	222	253	306	362	322	344	6	4	26	18	1.082	1.142
27		TIRTAJAYA	14	14	25	18	63	40	21	18	130	159	255	254	188	197	-	2	9	11	705	713
28		MEKAR JAYA	17	19	20	24	52	62	39	35	242	344	324	402	387	533	10	8	62	56	1.153	1.483
29		ABADIJAYA	30	41	49	34	75	84	43	50	344	447	408	496	444	573	10	10	65	51	1.468	1.786
30		BAKTI JAYA	21	25	47	42	72	53	40	41	248	357	393	454	337	515	19	11	58	50	1.235	1.548
31		CISALAK	9	8	15	14	10	21	8	7	72	83	99	101	122	135	2	1	9	7	346	377
32	CILODONG	KALIMULYA	22	31	38	35	55	66	30	30	163	224	279	278	166	204	2	4	7	9	762	881
33		JATIMULYA	25	20	25	23	37	43	65	14	111	134	232	213	121	120	1	2	5	8	622	577
34		KALIBARU	31	23	34	37	73	77	51	48	207	291	321	324	276	317	1	-	11	13	1.005	1.130
35		CILODONG	14	11	8	22	19	18	15	17	158	152	120	139	131	158	-	1	4	7	469	525
36	CIMANGGIS	SUKAMAJU	48	53	53	59	108	111	49	45	521	637	562	586	630	755	13	6	41	44	2.025	2.296
37		CURUG	14	12	15	25	34	36	15	20	185	270	218	230	241	289	5	2	13	7	740	891
38		HARJAMUKTI	23	28	18	20	40	36	25	45	213	253	250	255	256	270	5	2	10	17	840	926
39		CISALAK PASAR	17	10	15	12	25	34	10	23	114	175	146	147	148	191	2	2	12	13	489	607
40		MEKARSARI	43	52	66	61	111	87	85	52	385	433	430	496	479	565	9	13	33	24	1.641	1.783
41		TUGU	38	31	44	53	73	95	39	51	455	675	600	601	624	669	5	5	40	25	1.918	2.205
42		PASIR GUNUNG SELATAN	10	15	16	13	25	38	28	17	229	268	204	200	216	249	5	-	9	15	742	815
43	TAPOS	CILANGKAP	27	30	22	25	71	68	27	43	233	333	332	324	335	344	2	3	10	16	1.059	1.186
44		CIMPAEUN	21	33	29	32	59	42	11	36	152	197	217	235	164	168	1	1	6	7	660	751
45		TAPOS	7	4	4	7	9	12	3	8	59	98	79	84	64	71	2	-	4	5	231	289
46		LEUWINANGGUNG	3	3	8	6	13	13	10	7	46	62	61	75	75	63	2	3	2	6	220	238
47		JATIJAAR	33	15	34	40	81	75	51	58	312	378	293	363	420	409	3	-	14	18	1.241	1.356
48		SUKAMAJU BARU	26	15	29	30	69	68	23	35	274	403	381	424	412	403	4	5	21	17	1.239	1.400
49		SUKATANI	56	34	80	58	128	119	66	52	490	629	513	553	623	712	3	8	42	36	2.001	2.201
50	BEJI	BEJI	20	28	38	26	66	68	39	50	225	337	280	322	312	354	8	2	30	23	1.018	1.210
51		BEJI TIMUR	17	15	24	25	49	43	27	14	161	243	130	167	194	220	5	3	17	24	624	754
52		KEMIRIMUKA	10	12	23	18	28	34	12	17	159	201	155	157	157	167	2	6	7	15	553	627
53		PONDOK CINA	10	7	19	12	22	29	10	23	167	190	103	116	110	122	3	1	15	15	459	515
54		KUKUSAN	21	23	25	29	65	48	37	37	308	310	281	314	276	293	2	3	16	14	1.031	1.071
55	TANAH BARU	48	40	80	70	154	137	61	73	356	490	576	618	460	511	2	7	35	35	1.772	1.981	
56	LIMO	MERUYUNG	21	25	18	22	53	49	20	22	185	281	217	257	222	240	3	3	9	10	748	909
57		GROGOL	27	18	27	35	54	80	61	28	234	338	305	332	291	271	2	2	9	20	1.010	1.124
58		KRUKUT	11	8	15	16	18	17	8	12	78	116	132	149	142	130	2	-	5	10	411	458
59		LIMO	16	9	13	15	31	42	35	24	203	313	250	267	277	265	-	2	10	19	835	956
60	CINERE	CINERE	6	15	8	13	34	32	18	17	168	217	180	193	200	227	3	4	14	16	631	734
61		GANDUL	16	13	15	27	27	33	12	18	153	203	207	187	171	180	4	-	14	18	619	679
62		PANGKALANJATI BARU	8	5	5	7	19	10	7	8	74	92	77	78	128	114	1	1	7	9	326	324
63		PANGKALANJATI	6	6	9	7	7	11	6	10	85	114	86	101	104	117	2	-	12	8	317	374
<b>KOTA DEPOK</b>			<b>1.252</b>	<b>1.164</b>	<b>1.619</b>	<b>1.580</b>	<b>3.082</b>	<b>3.048</b>	<b>1.753</b>	<b>1.810</b>	<b>11.545</b>	<b>15.430</b>	<b>14.640</b>	<b>15.873</b>	<b>14.590</b>	<b>16.134</b>	<b>194</b>	<b>177</b>	<b>984</b>	<b>1.009</b>	<b>49.659</b>	<b>56.225</b>

Sumber: Seksi Survim Dinkes, 2021

**15 BESAR PENYAKIT DI PUSKESMAS KOTA DEPOK  
TAHUN 2021**

NO	KODE ICD	DIAGNOSE	JUMLAH KUNJUNGAN			% Terhadap Kunjungan
			L	P	TOTAL	
1	I10	Hipertensi Primer (esensial)	33.351	67.512	100.863	12,46%
2	J06	Penyakit Infeksi Saluran Pernafasan Atas Akut	21.498	25.518	47.016	5,81%
3	K30	Dispepsia	15.205	31.592	46.797	5,78%
4	J00	Nasofaringitis Akuta (Common Cold)	20.950	24.236	45.186	5,58%
5	M79.1	Myalgia	8.638	18.131	26.769	3,31%
6	E14	Diabetes Mellitus Tidak Spesifik	9.017	17.182	26.199	3,24%
7	R50	Demam Yang Tidak Diketahui Sebabnya	11.057	10.655	21.712	2,68%
8	J02	Faringitis Akuta	7.890	9.480	17.370	2,15%
9	B25-B34	Penyakit Virus Lainnya	7.907	9.233	17.140	2,12%
10	K04	Penyakit Pulpa Dan Jaringan Periapikal	5.765	10.750	16.515	2,04%
11	L30.9	Dermatitis Lain, Tidak Spesifik (eksema)	6.535	9.454	15.989	1,97%
12	M79.0	Rematisme, Tidak Spesifik	4.137	8.174	12.311	1,52%
13	A09	Diare Dan Gastroenteritis	5.291	5.666	10.957	1,35%
14	A15.0	Tuberkulosa Paru Bta (+) Dengan/Tanpa Pemerik	5.473	4.077	9.550	1,18%
15	I23-I25	Penyakit Jantung Iskemik Lainnya	5.200	4.155	9.355	1,16%
<b>Total Kunjungan Tahun 2021</b>			<b>318.445</b>	<b>491314</b>	<b>809.759</b>	

**20 BESAR PENYAKIT RAWAT INAP DI RUMAH SAKIT**

No.	ICD	Nama Penyakit	Jumlah Kasus Baru	Jumlah Kunjungan
1	E11-14	DIABETES MELITUS	14806	42418
2	N18.9	Chronic kidney disease	12553	16110
3	K20-K23, K28-K31	Penyakit esofagus,lambung dan duodenum lainnya	9105	23796
4	J00-J01, J05-J06	Infeksi saluran nafas bagian atas akut lainnya	9047	15136
5	I10	Essential (primary) hypertension	6945	21426
6	M54.5	LOW BACK PAIN	6293	13415
7	K04	Penyakit pulpa dan periapikal	6030	9364
8	I11	Hypertensive heart disease	5279	22432
9	Z34	Pengawasan kehamilan normal	4543	5969
10	R509	FEBRIS	4239	8231
11	I25.1	Atherosclerotic heart disease	4145	23608
12	B34.2	Covid 19	3918	6551
13	I50.0	Congestive heart failure	3639	16162
14	Z09.0	FOLLOW UP EXAMINATION AFTER SURGERY FOR OTHER CONDITIONS	3222	3438
15	N40	Hyperplasia of prostate	3033	10117
16	A09	GASTRO ENTERITIS	2861	3653
17	B20	HIV disease resulting in infec.&parasitic diseases	2316	5336
18	H60-61.3.9 H62, H80-	Penyakit telinga dan proesus mastoid	2178	2510
19	J40	BRONCHITIS	2049	3977
20	Z71.8	Other specified counselling	1860	1860

**20 BESAR PENYAKIT RAWAT INAP DI RUMAH SAKIT**

No.	ICD	Nama Penyakit	Jumlah Kasus Baru	Jumlah Kunjungan
1	A91	DHF	5800	12660
2	B34.2	COVID-19 TERKONFIRMASI	5453	9569
3	A81. A87-A89. B03-B04. B07-B09. B25. B27-B34	Penyakit virus lainnya	1982	1982
4	A09	GASTROENTERITIS	1715	3029
5	U07.1	COVID-19, virus identified' is assigned to a disease diagnosis of COVID-19 confirmed by laboratory testing.	1614	1675
6	J18.0	Bronchopneumonia	1132	6336
7	A01.0	THYPHOID	908	1159
8	I10.	Hipertensi	645	1834
9	74,4	Cesarean section of other specified type	605	605
10	E 14.9	Diabetes Militus	549	3746
11	I20.0	Unstable angina	527	1289
12	D21.0	STT AR COLLI	416	1760
13	U07.2	COVID-19, virus not identified' is assigned to a clinical or epidemiological diagnosis of COVID-19 where laboratory confirmation is inconclusive or not available.	355	383
14	K30	Dyspepsia	331	1916
15	A 49.9	Bacterial Infection	274	4025
16	I63	CVD STROKE	271	690
17	D24	TUMOR MAMAE	256	463
18	I25.1	Atherosclerosis Herat Disease	245	979
19	D10 D36	SOFT TISSUE TUMOR	190	463
20	z03.8	susp Covid-19	164	909

**20 BESAR PENYEBAB KEMATIAN DI RUMAH SAKIT**

No.	ICD	Nama Penyakit	Jumlah Kematian
1	B34.2	CONFIRMED COVID 19	1001
2	R99	DEATH ON ARRIVAL	464
3	U07.1	COVID-19, virus identified' is assigned to a disease diagnosis of COVID-19 confirmed by laboratory testing.	353
4	I46.9	Cardiac Arrest	214
5	A41.9	SEPSIS	110
6	N18	CKD	103
7	J18	PNEUMONIA	98
8	J96	ACUTE RESPITORY FALURE	67
9	I64	Stroke	64
10	O36.4	INTRAUTERINE FETAL DEATH	54
11	I21-I22	Infark miokard akut	52
12	Z03.8	PROBABLE COVID-19	51
13	J80	ARDS	45
14	E11	Diabetes Mellitus	37
15	I50	CHF	37
16	A15.0	Tuberculosis	26
17	R57.0	CARDIGENIC SHOCK	22
18	I60.I69	CEREBRAL VASKULAR DEASSE	20
19	A81. A87-A89. B03-B04. B07-B09. B25. B27-B34	Penyakit virus lainnya	18
20	I25	MYOCARD INFARCTION	17